АВТОМОБИЛЬНАЯ ДОРОГА Р-21 «КОЛА» САНКТ-ПЕТЕРБУРГ – ПЕТРОЗАВОДСК – МУРМАНСК – ПЕЧЕНГА – ГРАНИЦА С КОРОЛЕВСТВОМ НОРВЕГИЯ, ПОДЪЕЗД К Г. СЕВЕРОМОРСК НА УЧАСТКЕ КМ 19+027 – КМ 32+517, МУРМАНСКАЯ ОБЛАСТЬ

ДОКУМЕНТАЦИЯ ПО ПЛАНИРОВКЕ ТЕРРИТОРИИ

Раздел 2. Проект межевания территории

Часть 1. Основная часть проекта межевания территории

Книга 1. Проект межевания территории. Графическая часть

159/ПИР/21-ПМТ1.1

Том 2.1.1

2024

Обозначение	Наименование	Примечание
159/ПИР/21-ПМТ1.1-С	Содержание тома 2.1.1	2
159/ПИР/21-СДП	Состав документации по планировке территории	3
159/ПИР/21-ПМТ1.1-ГЧ	Графическая часть	4

Взам. инв. №

Подп. и дата

Инв. № подл.

Изм.	Кол.уч.	Лист	№ док.	Подп.	Дата	159/ПИР/21-ПМТ1.1-С		
Разработал		Леонтьева			29.05.24	Содержание тома 2.1.1	Стадия	Лист	Листов
									1
Н.контр.		Шанина			29.05.24		ООО «СтройПроект»		

Номер тома	Обозначение	Наименование	Примечание
		Раздел 1. Проект планировки территории	
		Часть 1. Основная часть проекта планировки территории	
1.1.1	159/ПИР/21-ППТ1.1	Книга 1. Проект планировки территории. Графическая часть	
1.1.2	159/ПИР/21-ППТ1.2	Книга 2. Положение о размещении линейных объектов	
		Часть 2. Материалы по обоснованию проекта планировки территории	
1.2.1	159/ПИР/21-ППТ2.1	Книга 1. Материалы по обоснованию проекта планировки территории. Графическая часть.	
1.2.2	159/ПИР/21-ППТ2.2	Книга 2. Материалы по обоснованию проекта планировки территории. Пояснительная записка	
		Раздел 2. Проект межевания территории	
		Часть 1. Основная часть проекта межевания территории	
2.1.1	159/ПИР/21-ПМТ1.1	Книга 1. Проект межевания территории. Графическая часть	
2.1.2	159/ПИР/21-ПМТ1.2	Книга 2. Проект межевания территории. Текстовая часть	
		Часть 2. Материалы по обоснованию проекта межевания территории	
2.2.1	159/ПИР/21-ПМТ2.1	Книга 1. Материалы по обоснованию проекта межевания территории. Графическая часть.	
2.2.2	159/ПИР/21-ПМТ2.2	Книга 2. Материалы по обоснованию проекта межевания территории. Пояснительная записка	

Взам. инв. №

Подп. и дата

Инв. № подл.

Изм.	Кол.уч.	Лист	№ док.	Подп.	Дата	159/ПИР/21-СДП		
Разработал		Леонтьева			29.05.24	Состав документации по планировке территории	Стадия	Лист	Листов
Проверил		Зайцева			29.05.24				1
Н. контр.		Шанина			29.05.24		ООО «СтройПроект»		

Обозначение	Наименование	Примечание
159/ПИР/21-ПМТ1.1-ГЧ.ВГЧ	Ведомость документов графической части	4
159/ПИР/21-ПМТ1.1-ГЧ1	Чертеж межевания территории. Часть 1 (на 20 листах)	5
159/ПИР/21-ПМТ1.1-ГЧ2	Чертеж межевания территории. Часть 2 (на 20 листах)	25

Взам. инв. №

Подп. и дата

Инв. № подл.

Изм.	Кол.уч.	Лист	№ док.	Подп.	Дата	159/ПИР/21-ПМТ1.1-ГЧ.ВГЧ		
Разработал		Леонтьева			29.05.24	Ведомость документов графической части	Стадия	Лист	Листов
									1
Н.контр.		Шанина			29.05.24		ООО «СтройПроект»		

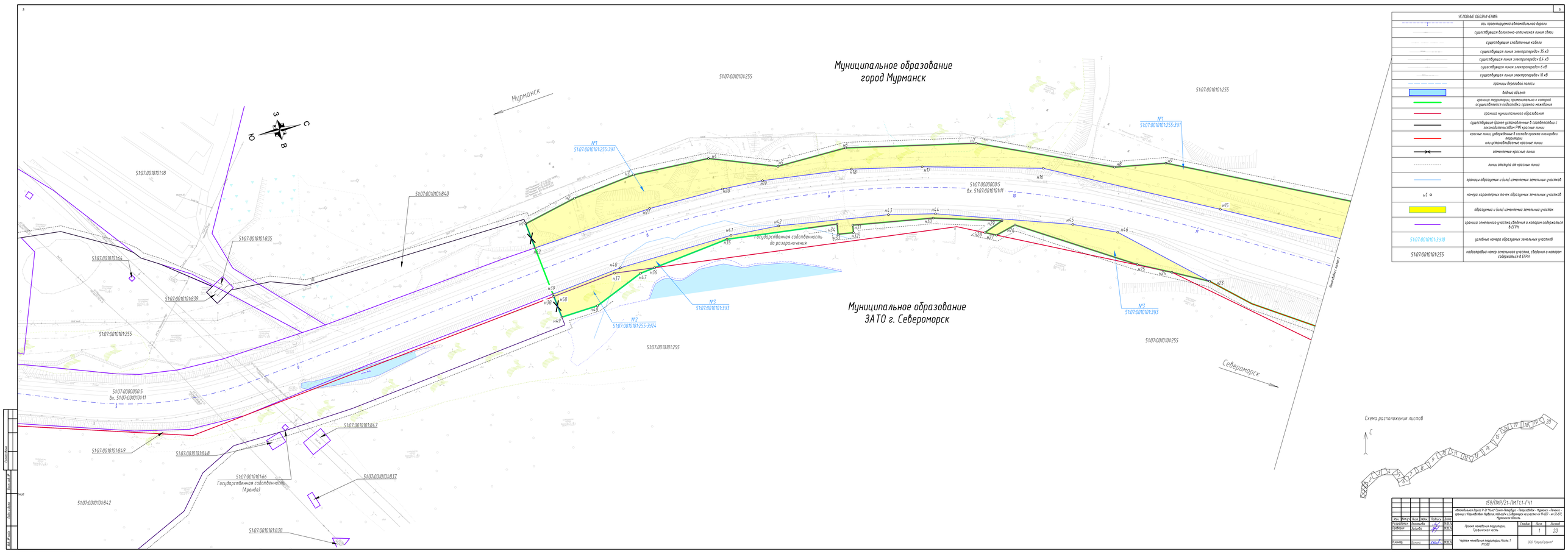

УСЛОВНЫЕ ОБОЗНАЧЕНИЯ	
	ось проектируемой автомобильной дороги
	существующая волоконно-оптическая линия связи
	существующие слаботочные кабели
	существующая линия электропередач 35 кВ
	существующая линия электропередач 0,4 кВ
	существующая линия электропередач 6 кВ
	существующая линия электропередач 10 кВ
	границы водоохранной полосы
	водный объект
	граница территории, применительно к которой осуществляется подготовка проекта межевания
	граница муниципального образования
	существующие границы установленные в соответствии с законодательством РФ красные линии
	красные линии, утвержденные в составе проекта планировки территории или устанавливаемые красные линии
	отмененные красные линии
	линии отступа от красных линий
	границы образуемых и (или) изменяемых земельных участков
н1	номера характерных точек образуемых земельных участков
	образуемый и (или) изменяемый земельный участок
	граница земельного участка, сведения о котором содержатся в ЕГРН
51:07:0010101:3910	условные номера образуемых земельных участков
51:07:0010101:255	кадастровый номер земельного участка, сведения о котором содержатся в ЕГРН

Схема расположения листов

Изм.	Кол.уч.	Лист	№док.	Подпись	Дата
Разработал	Зинатуллин				10.25.23
Проверил	Лукьяненко				10.25.23
Н.контр.	Шилина				10.25.23

Проект межевания территории. Графическая часть

Стадия	Лист	Листов
	1	20

Чертеж межевания территории. Часть 1 М1:500

ООО "Стройтранснефть"

Автомобильная дорога Р-21 "Кола" Санкт-Петербург – Петрозаводск – Мурманск – Печенга – граница с Королевством Норвегия, подъезд к г.Североморск на участке км 114+027 – км 120+555 Мурманская область

Н9/ПМР/21-ПМТ1.1-ГЧ1

Копировал

Формат А1

Инв.№ подл.

Подпись и дата

Взам.инв.№

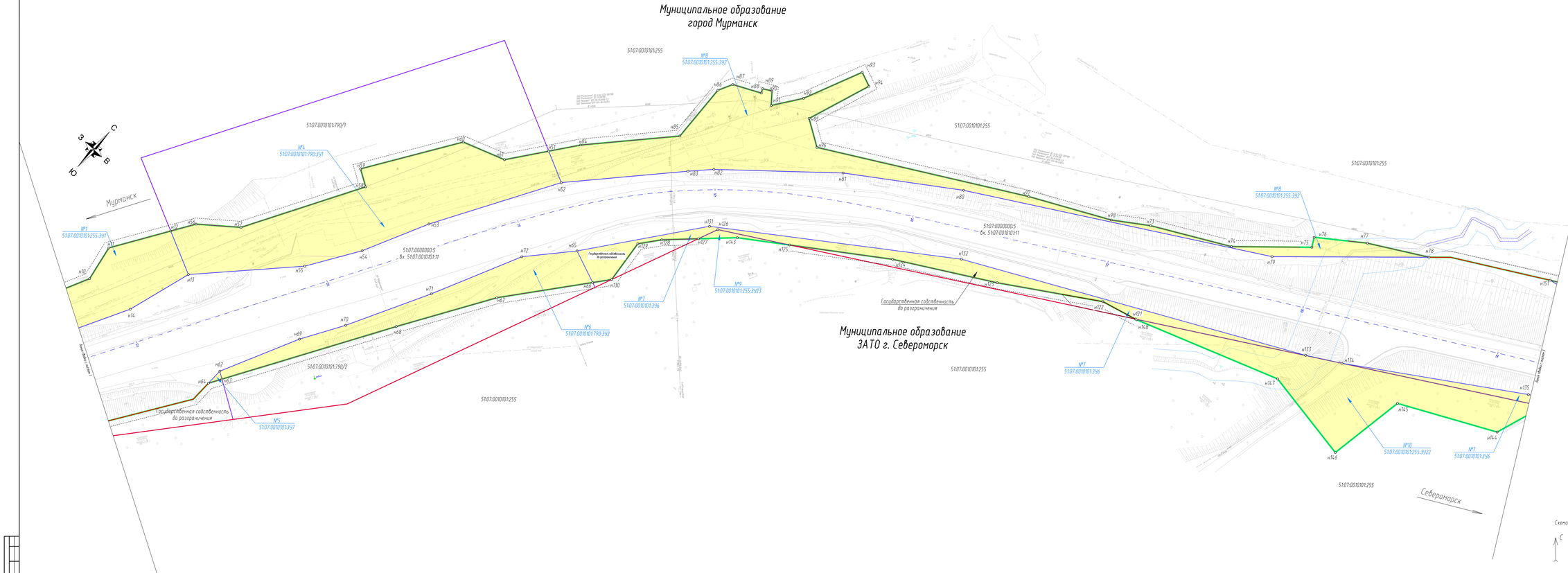

УСЛОВНЫЕ ОБОЗНАЧЕНИЯ	
	ось проектируемой автомобильной дороги
	существующая волоконно-оптическая линия связи
	существующие кабельные кабели
	существующие кабели низкого напряжения
	существующая линия электропередачи 0,4 кВ
	границы береговой полосы
	водный объект
	граница территории, применительно к которой осуществляется подготовка проекта межевания
	граница муниципального образования
	установленные красные линии
	линии отступа от красных линий
	границы образуемых и (или) изменяемых земельных участков
н1	номера характерных точек образуемых земельных участков
	образуемый и (или) изменяемый земельный участок
	граница земельного участка, сведения о котором содержатся в ЕГРН
51:07:0010101:3910	условные номера образуемых земельных участков
51:07:0010101:255	кадастровый номер земельного участка, сведения о котором содержатся в ЕГРН

Схема расположения листов

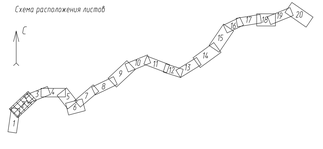

						159/ПМП/21-ПМТ1.1-ГЧ1	
Изм.	Кол.уч.	Лист	№док.	Подпись	Дата	Автомобильная дорога А-229 "Кола" Санкт-Петербург – Петрозаводск – Мурманск – Печенга – граница с Королевством Норвегия, подъезд к г.Мурманск на участке км 19+027 – км 32+200 Мурманская область	
Разработал		Ивонтьев			10.21	Проект межевания территории. Графическая часть	Стадия: Лист: Листов:
Проверил		Ильичёв			10.21		П 2
Контр.		Шлыков			10.21	Чертеж межевания территории. Часть 1 М1:500	ООО "СтройПроект"
Инв.№ подл.	Подп. и дата	Взам.инв.№	Инв.№ дубл.	Подп. и дата			

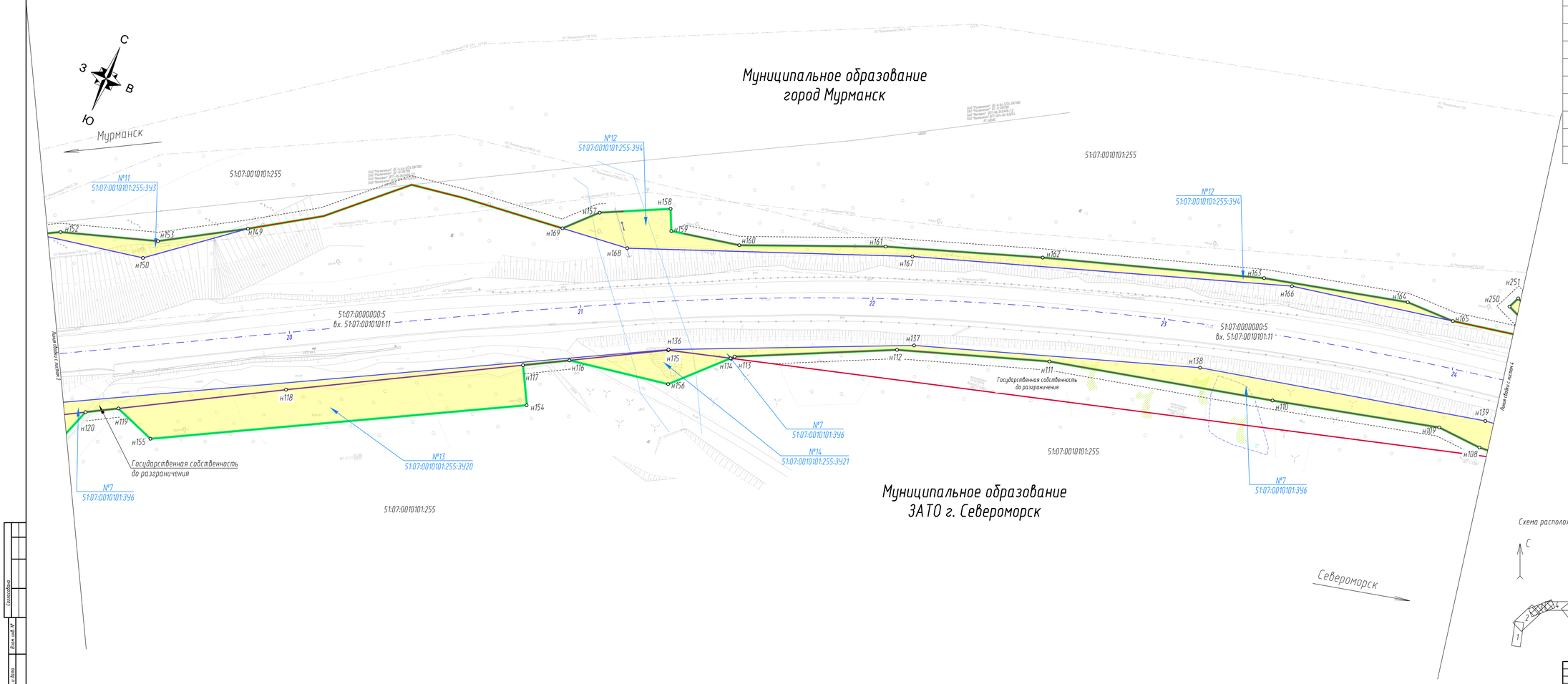

УСЛОВНЫЕ ОБОЗНАЧЕНИЯ:	
	ось проектируемой автомобильной дороги
	существующая волоконно-оптическая линия связи
	существующие слаботочные кабели
	границы береговой полосы
	водный объект
	граница территории, применительно к которой осуществляется подготовка проекта межевания
	граница муниципального образования
	устанавливаемые красные линии
	линии отступа от красных линий
	границы образуемых и (или) изменяемых земельных участков
н1	номера характерных точек образуемых земельных участков
	образуемый и (или) изменяемый земельный участок
	граница земельного участка,сведения о котором содержаться в ЕГРН
51:07:0010101:ЗУ10	условные номера образуемых земельных участков
51:07:0010101:255	кадастровый номер земельного участка, сведения о котором содержаться в ЕГРН

Схема расположения листов



						159/ПИР/21-ПМТ1.1-ГЧ1
						Автомобильная дорога Р-21 "Кола" Санкт-Петербург - Петрозаводск - Мурманск - Печенга - граница с Королевством Норвегия, подъезд к г.Североморск на участке км 19-027 - км 32-517, Мурманская область
Изм.	Кол.уч.	Лист.	Nдок.	Подпись	Дата	
Разработал	Леонтьева				29.05.24	Проект межевания территории. Графическая часть
Проверил	Зайцева				29.05.24	
Н.контр.	Шанина				29.05.24	Чертеж межевания территории.Часть 1 М1:500

Стадия	Лист	Листов
	3	

ООО "СтройПроект"

Согласовано

Взам. инв. №

Подп. и дата

Инв. № подл.

Схема расположения листов

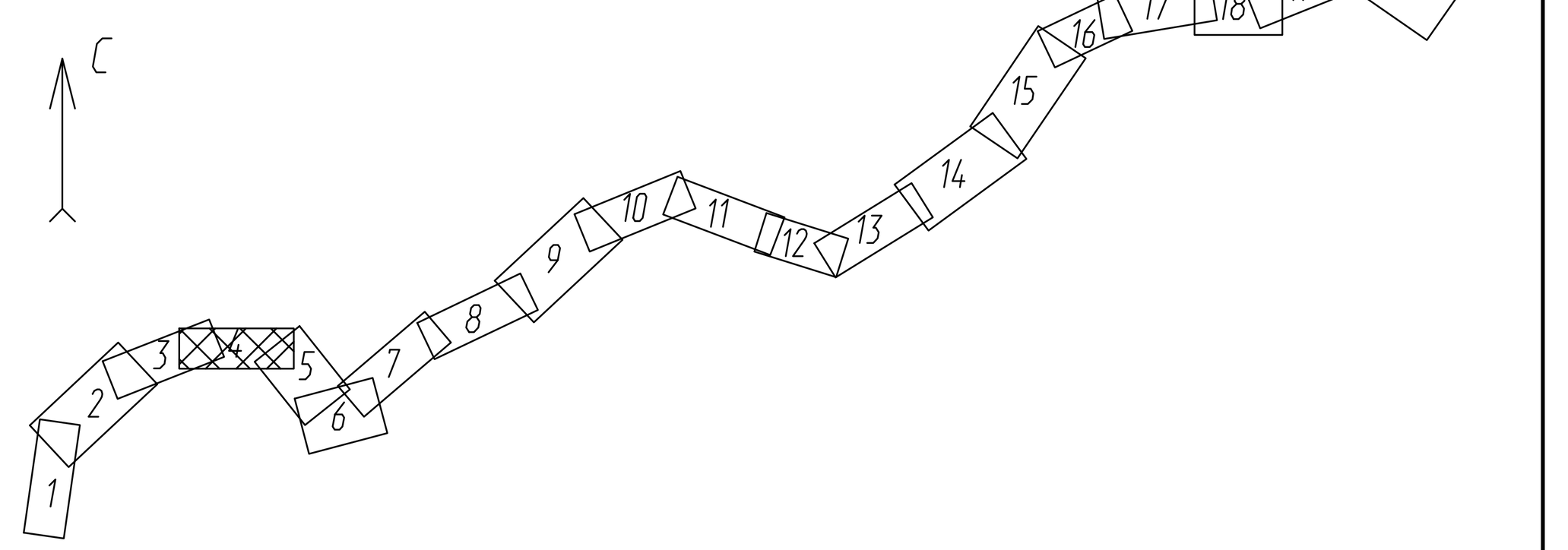

УСЛОВНЫЕ ОБОЗНАЧЕНИЯ:

	ось проектируемой автомобильной дороги
	существующая волоконно-оптическая линия связи
	существующие слаботочные кабели
	существующие кабели низкого напряжения
	существующая линия электропередач 0,4 кВ
	границы береговой полосы
	водный объект
	граница территории, применительно к которой осуществляется подготовка проекта межевания
	граница муниципального образования
	устанавливаемые красные линии
	линии отступа от красных линий
	границы образуемых и (или) изменяемых земельных участков
н1 о	номера характерных точек образуемых земельных участков
	образуемый и (или) изменяемый земельный участок
	граница земельного участка,сведения о котором содержаться в ЕГРН
51:07:0010101:3У10	условные номера образуемых земельных участков
51:07:0010101:255	кадастровый номер земельного участка, сведения о котором содержаться в ЕГРН

Изм.	Кол.уч.	Лист.	Nдок.	Подпись	Дата
Разработал		Леонтьева		[подпись]	29.05.24
Проверил		Зайцева		[подпись]	29.05.24
Н.контр.		Шанина		[подпись]	29.05.24

159/ПИР/21-ПМТ1.1-ГЧ1

Автомобильная дорога Р-21 "Кола" Санкт-Петербург - Петрозаводск - Мурманск - Печенга - граница с Королевством Норвегия, подъезд к г.Североморск на участке км 19+027 - км 32+517, Мурманская область

Проект межевания территории. Графическая часть	Стадия	Лист	Листов
		4	

Чертеж межевания территории.Часть 1
М1:500

ООО "СтройПроект"

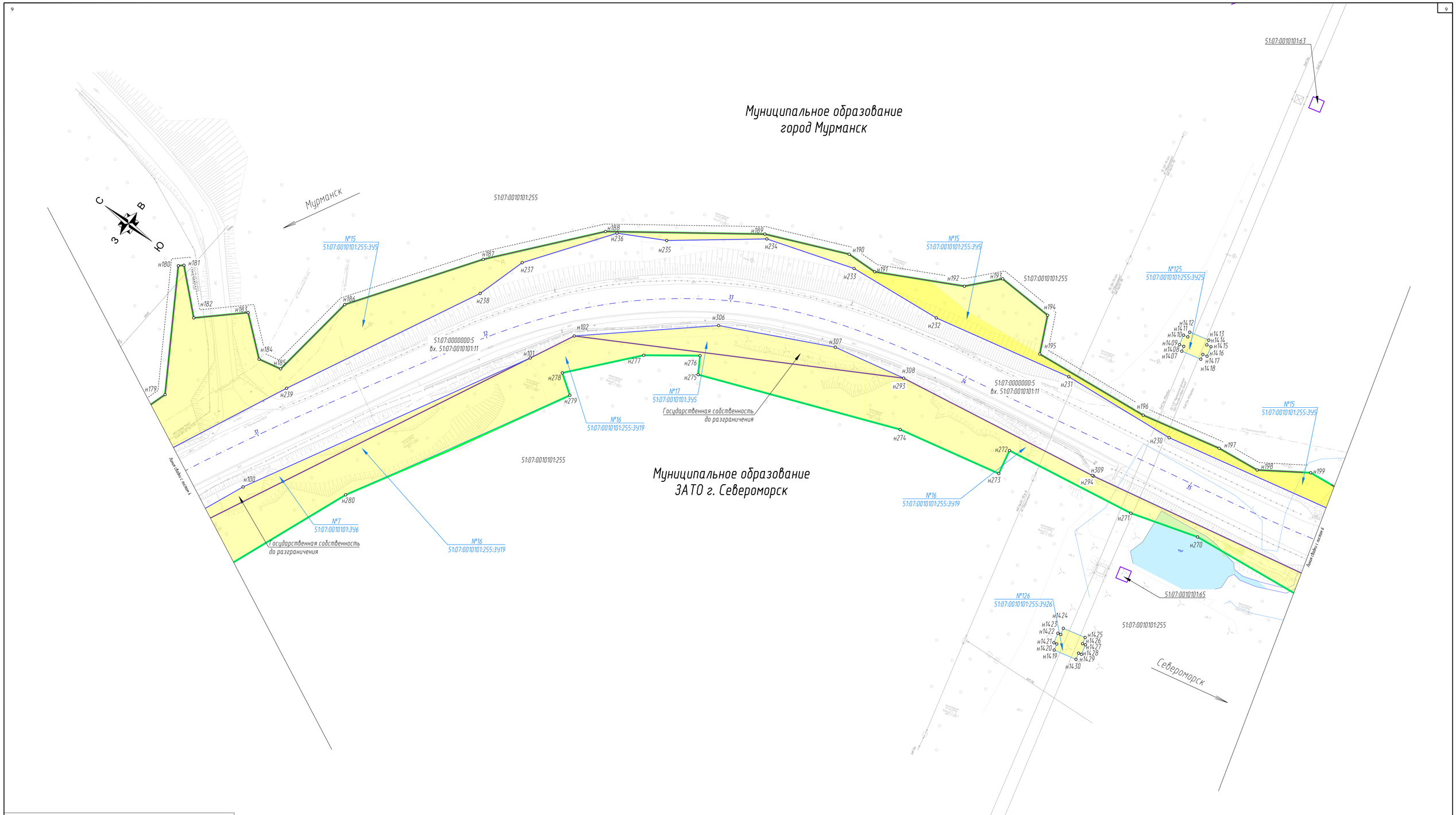

Схема расположения листов



УСЛОВНЫЕ ОБОЗНАЧЕНИЯ:	
	ось проектируемой автомобильной дороги
	существующая волоконно-оптическая линия связи
	существующие слаботочные кабели
	существующие кабели низкого напряжения
	существующие кабели высокого напряжения
	существующая линия электропередач 35 кВ
	существующая линия электропередач 6 кВ
	границы береговой полосы
	водный объект
	граница территории, применительно к которой осуществляется подготовка проекта межевания
	граница муниципального образования
	устанавливаемые красные линии
	линии отступа от красных линий
	границы образуемых и (или) изменяемых земельных участков
н1	номера характерных точек образуемых земельных участков
	образуемый и (или) изменяемый земельный участок
	граница земельного участка, сведения о котором содержаться в ЕГРН
51:07:0010101:3У10	условные номера образуемых земельных участков
51:07:0010101:255	кадастровый номер земельного участка, сведения о котором содержаться в ЕГРН

Согласовано

Взам. инв. №

Подп. и дата

Инв. № подл.

Изм.	Кол.уч.	Лист	Nдок.	Подпись	Дата
Разработал		Леонтьева			29.05.24
Проверил		Зайцева			29.05.24
Н.контр.		Шамина			29.05.24

159/ПИР/21-ПМТ1.1-ГЧ1

Автомобильная дорога Р-21 "Кола" Санкт-Петербург - Петрозаводск - Мурманск - Печенга - граница с Королевством Норвегия, подъезд к г.Североморск на участке км 19+027 - км 32+517, Мурманская область

Проект межевания территории. Графическая часть

Стадия	Лист	Листов
	5	

Чертеж межевания территории. Часть 1 М1:500

ООО "СтройПроект"

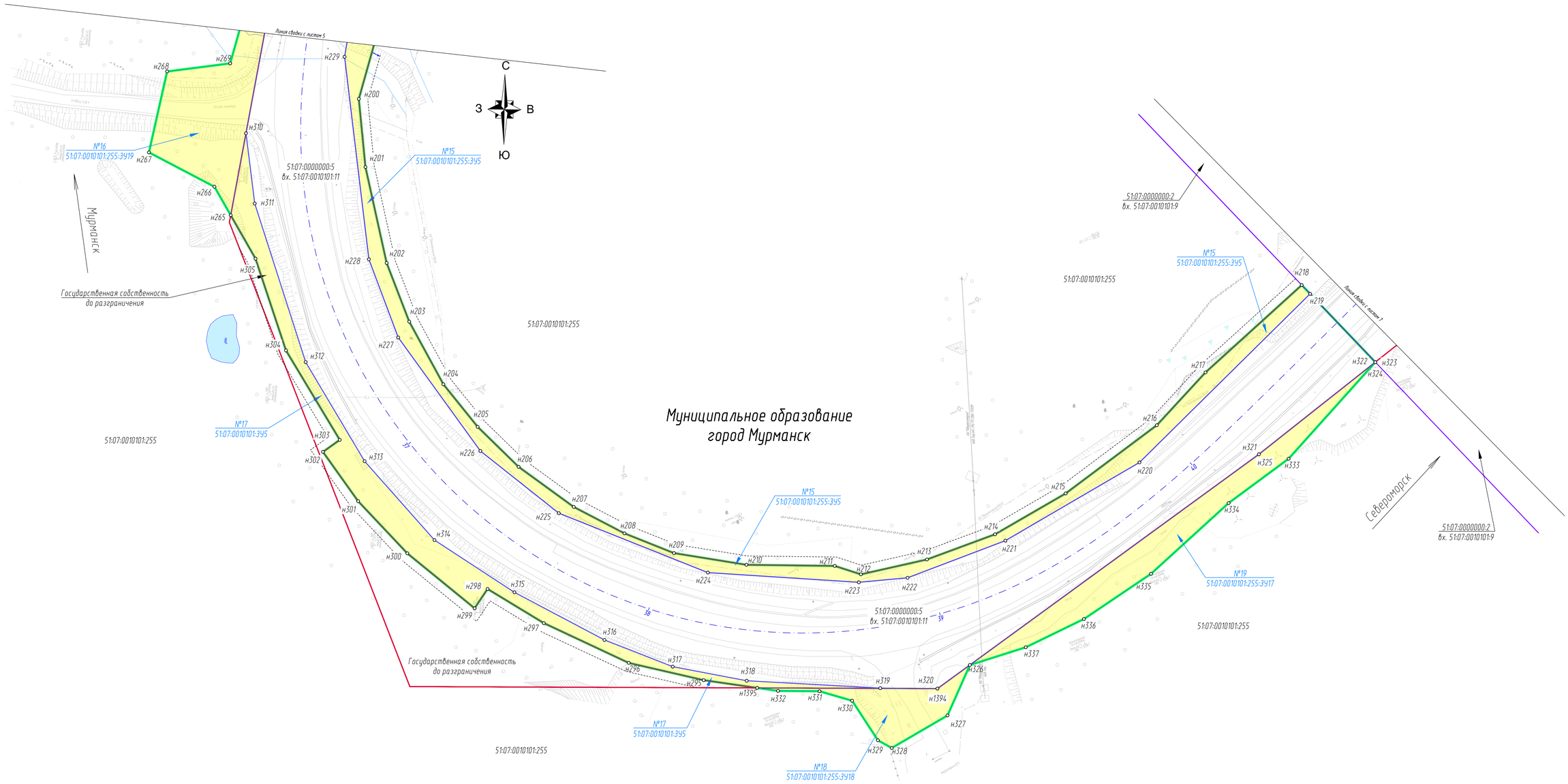

Схема расположения листов



УСЛОВНЫЕ ОБОЗНАЧЕНИЯ:	
	ось проектируемой автомобильной дороги
	существующая волоконно-оптическая линия связи
	существующие слаботочные кабели
	существующая линия электропередач 6 кВ
	водный объект
	граница территории, применительно к которой осуществляется подготовка проекта межевания
	граница муниципального образования
	устанавливаемые красные линии
	линии отступа от красных линий
	границы образуемых и (или) изменяемых земельных участков
н1	номера характерных точек образуемых земельных участков
	образуемый и (или) изменяемый земельный участок
	граница земельного участка,сведения о котором содержаться в ЕГРН
51:07:0010101:3Y10	условные номера образуемых земельных участков
51:07:0010101:255	кадастровый номер земельного участка, сведения о котором содержаться в ЕГРН

Согласовано

Взам. инв. №

Подп. и дата

Инв. № подл.

Изм.	Кол.уч.	Лист.	Nдок.	Подпись	Дата
Разработал		Леонтьева			29.05.24
Проверил		Зайцева			29.05.24
Н.контр.		Шанина			29.05.24

159/ПИР/21-ПМТ1.1-ГЧ1

Автомобильная дорога Р-21 "Кола" Санкт-Петербург - Петрозаводск - Мурманск - Печенга - граница с Королевством Норвегия, подъезд к г.Североморск на участке км 19+027 - км 32+511, Мурманская область

Проект межевания территории. Графическая часть

Стадия	Лист	Листов
	6	

Чертеж межевания территории.Часть 1 М1:500

ООО "СтройПроект"

УСЛОВНЫЕ ОБОЗНАЧЕНИЯ:	
	ось проектируемой автомобильной дороги
	существующая волоконно-оптическая линия связи
	существующие слаботочные кабели
	существующая линия электропередач 35 кВ
	существующая линия электропередач 0,4 кВ
	существующая линия электропередач 6 кВ
	границы береговой полосы
	водный объект
	граница территории, применительно к которой осуществляется подготовка проекта межевания
	граница муниципального образования
	устанавливаемые красные линии
	линии отступа от красных линий
	границы образуемых и (или) изменяемых земельных участков
н1 о	номера характерных точек образуемых земельных участков
	образуемый и (или) изменяемый земельный участок
	граница земельного участка,сведения о котором содержаться в ЕГРН
51:07:0010101:ЗУ10	условные номера образуемых земельных участков
51:07:0010101:255	кадастровый номер земельного участка, сведения о котором содержаться в ЕГРН

Схема расположения листов

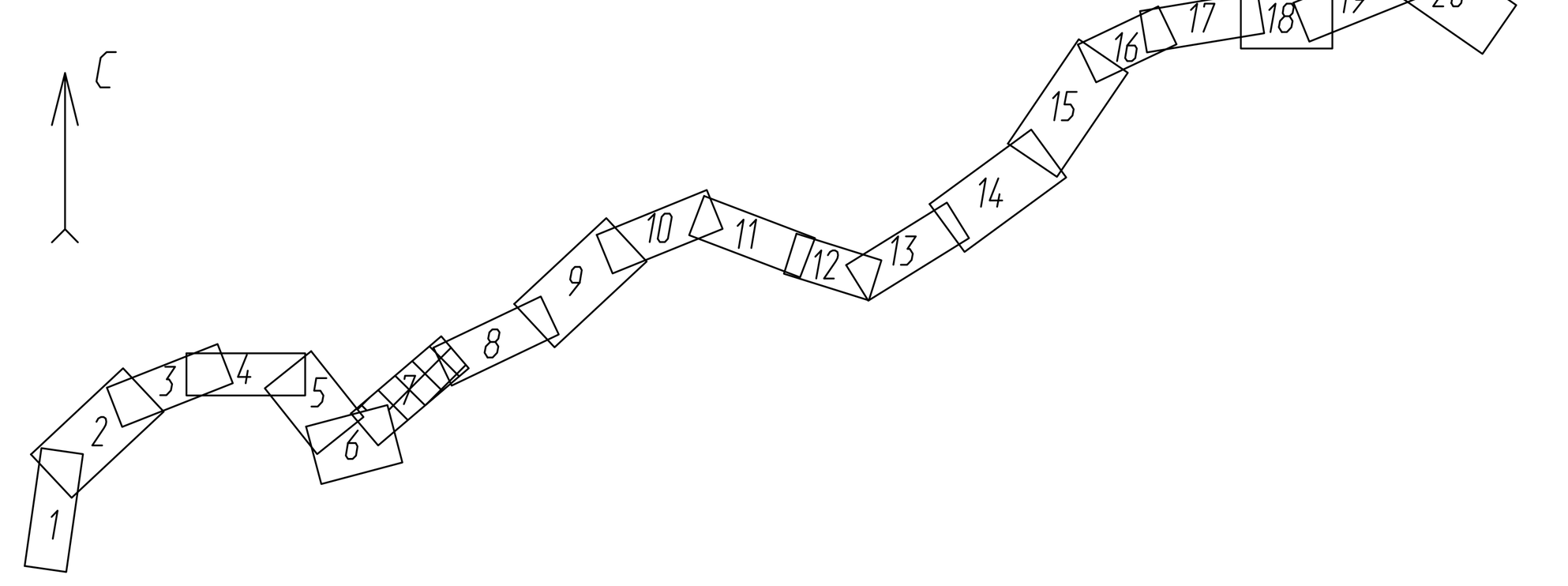

Изм.	Кол.уч.	Лист.	Nдок.	Подпись	Дата	159/ПИР/21-ПМТ1.1-ГЧ1		
						Автомобильная дорога Р-21 "Кола" Санкт-Петербург - Петрозаводск - Мурманск - Печенга - граница с Королевством Норвегия, подъезд к г.Североморск на участке км 19+027 - км 32+517, Мурманская область		
Разработал		Леонтьева			29.05.24	Проект межевания территории. Графическая часть	Стадия	Лист 7 / Листов
Проверил		Зайцева			29.05.24			
Н.контр.		Шанина			29.05.24	Чертеж межевания территории.Часть 1 М1:500	ООО "СтройПроект"	

УСЛОВНЫЕ ОБОЗНАЧЕНИЯ:	
	ось проектируемой автомобильной дороги
	существующая волоконно-оптическая линия связи
	существующие слаботочные кабели
	существующие кабели низкого напряжения
	существующие кабели высокого напряжения
	существующая линия электропередач 0,4 кВ
	существующая линия электропередач 6 кВ
В	существующий водопровод
К Кб	существующая линия бытовой канализации
	границы береговой полосы
	водный объект
	граница территории, применительно к которой осуществляется подготовка проекта межевания
	существующие (ранее установленные в соответствии с законодательством РФ) красные линии
	устанавливаемые красные линии
	отменяемые красные линии
	линии отступа от красных линий
	границы образуемых и (или) изменяемых земельных участков
н1 ○	номера характерных точек образуемых земельных участков
	образуемый и (или) изменяемый земельный участок
	граница кадастрового квартала
	граница земельного участка,сведения о котором содержаться в ЕГРН
51:07:0010101:3У10	условные номера образуемых земельных участков
51:07:0010101:255	кадастровый номер земельного участка, сведения о котором содержаться в ЕГРН

						159/ПИР/21-ПМТ1.1-ГЧ1		
Изм.	Кол.уч.	Лист.	Nдок.	Подпись	Дата	Автомобильная дорога Р-21 "Кола" Санкт-Петербург - Петрозаводск - Мурманск - Печенга - граница с Королевством Норвегия, подъезд к г.Североморск на участке км 19+027 - км 32+517, Мурманская область		
Разработал		Леонтьева			29.05.24	Проект межевания территории. Графическая часть	Стадия	Лист	Листов
Проверил		Зайцева			29.05.24			8	
Н.контр.		Шанина			29.05.24	Чертеж межевания территории.Часть 1 М1:500	ООО "СтройПроект"		

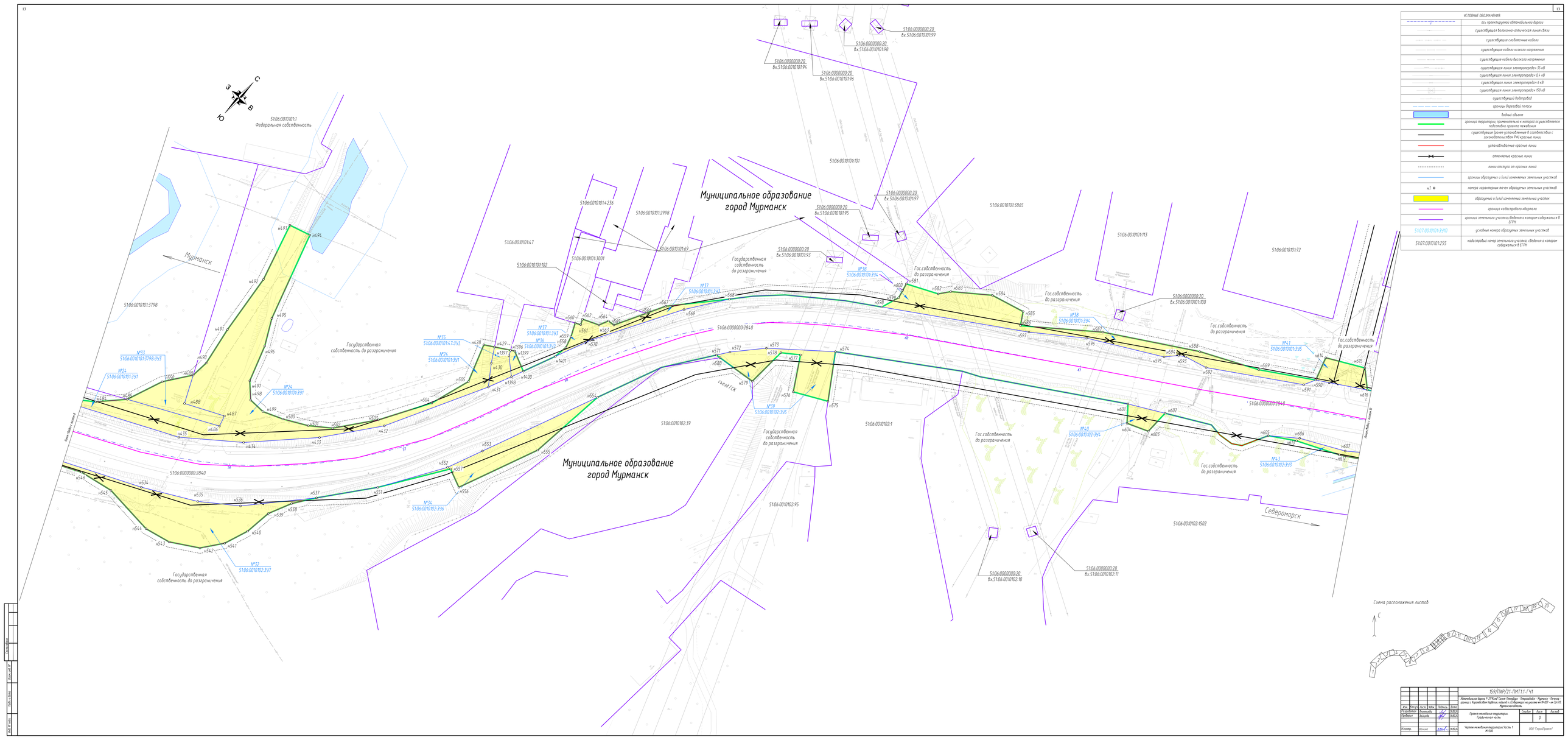

УСЛОВНЫЕ ОБОЗНАЧЕНИЯ	
	ось проектируемого автомобильного дороги
	существующая волоконно-оптическая линия связи
	существующие силовочные кабели
	существующие кабели низкого напряжения
	существующие кабели высокого напряжения
	существующая линия электропередач 35 кВ
	существующая линия электропередач 04 кВ
	существующая линия электропередач 6 кВ
	существующая линия электропередач 150 кВ
	существующий водопровод
	границы береговой полосы
	водный объект
	граница территории, применительно к которой осуществляется подготовка проекта межевания
	существующие (ранее установленные в соответствии с законодательством РФ) красные линии
	устанавливаемые красные линии
	отменяемые красные линии
	линии отступа от красных линий
	границы образуемых и (или) изменяемых земельных участков
н1	номера характерных точек образуемых земельных участков
	образуемый и (или) изменяемый земельный участок
	граница кадастрового квартала
	границы земельного участка, сведения о котором содержатся в ЕГРН
51:07:0010101:3:ЗУ1	условные номера образуемых земельных участков
51:07:0010101:255	кадастровый номер земельного участка, сведения о котором содержатся в ЕГРН

Схема расположения листов

								159/ПМП/21-ППТ1.1-ГЧ1	
								Автомобильная дорога Р-21 "Кола" Санкт-Петербург – Петрозаводск – Мурманск – Печенга – граница с Королевством Норвегия, подъезд к г.Мурманску на участке км 19+027 – км 24+570 Мурманская область	
Изм.	Кол.уч.	Лист	№док.	Подпись	Дата				
Разработал		Пономарёв			10.21			Проект межевания территории. Графическая часть	Стадия / Лист / Листов
Проверил		Кошелев			10.21				П / 9 /
Н.контр.		Шилина			10.21			Чертеж межевания территории. Часть 1 М1:500	ООО "СпецПроект"

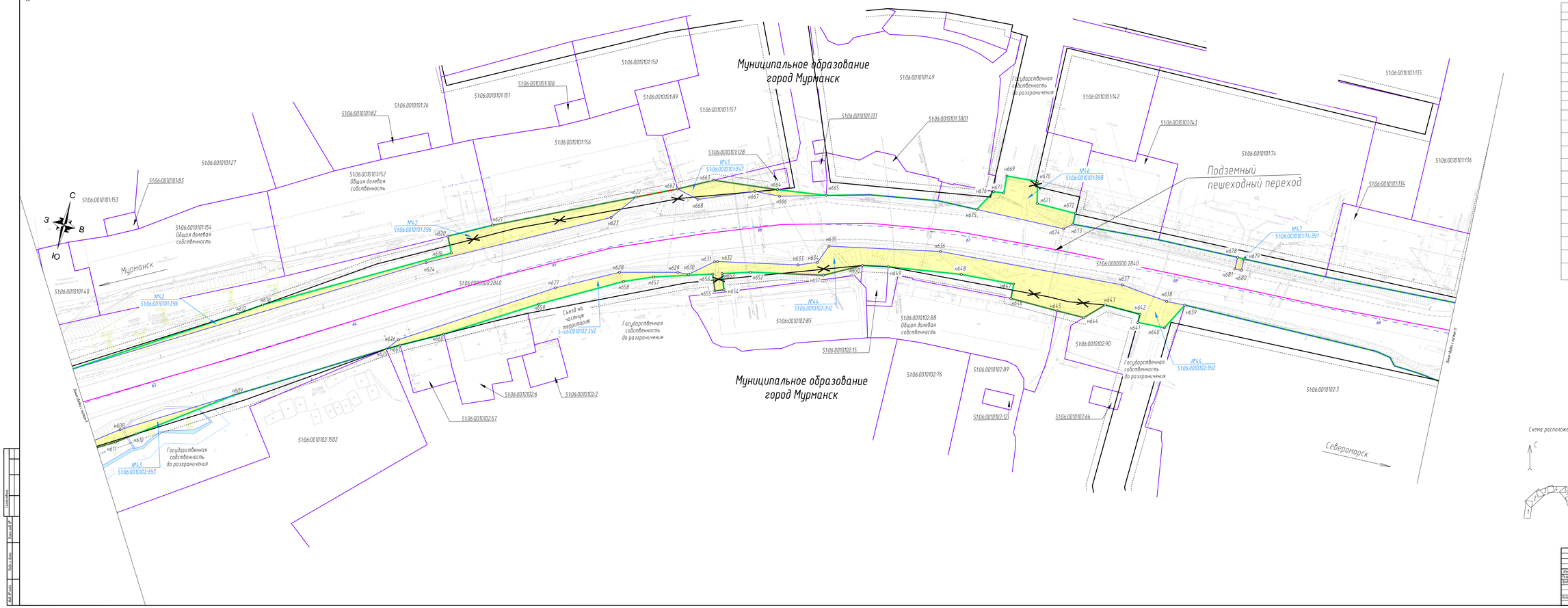

УСЛОВНЫЕ ОБОЗНАЧЕНИЯ:	
	ось проектируемой автомобильной дороги
	существующая волоконно-оптическая линия связи
	существующие слаботочные кабели
	существующие кабели низкого напряжения
	существующая линия электропередач 0,4 кВ
	существующий водопровод
	существующая линия бытовой канализации
	существующая дренажная канализация
	существующие сети теплоснабжения
	границы береговой полосы
	водный объект
	граница территории, применительно к которой осуществляется подготовка проекта межевания
	существующие (ранее установленные в соответствии с законодательством РФ) красные линии
	устанавливаемые красные линии
	отменяемые красные линии
	линии отступа от красных линий
	границы образуемых и (или) изменяемых земельных участков
н1	номера характерных точек образуемых земельных участков
	образуемый и (или) изменяемый земельный участок
	граница кадастрового квартала
	граница земельного участка, сведения о котором содержаться в ЕГРН
51:07:0010101:3910	условные номера образуемых земельных участков
51:07:0010101:255	кадастровый номер земельного участка, сведения о котором содержаться в ЕГРН

Схема расположения листов

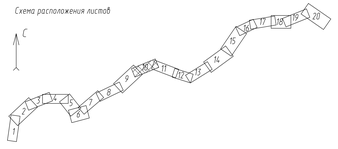

						159/ПИР/21-ПМТ1.1-ГЧ1
						Автомобильная дорога Р-21 "Кола" Санкт-Петербург - Петрозаводск - Мурманск - Печенга - граница с Кировской Нарвской, Кольской и Сибирской на участке км 19+027 - км 22+00, Мурманская область
Изм.	Кол.уч.	Лист	Nдок	Подпись	Дата	
Разработал	Дмитриев				19.05.21	Проект межевания территории. Графическая часть
Проверил	Зайцева				19.05.21	
Стадия	Лист	Листов				
		10				
Инженер	Шевкина				19.05.21	Чертеж межевания территории. Часть 1 №1508
						ООО "СтройПроект"

Согласовано

Взам. инв. №

Подп. и дата

Инв. № подл.

УСЛОВНЫЕ ОБОЗНАЧЕНИЯ:	
	ось проектируемой автомобильной дороги
	существующая волоконно-оптическая линия связи
	существующие слаботочные кабели
	существующие кабели низкого напряжения
	существующая линия электропередач 35 кВ
	существующая линия электропередач 0,4 кВ
	существующая линия электропередач 6 кВ
В	существующий водопровод
К Кб	существующая линия бытовой канализации
Др	существующая дренажная канализация
Т	существующие сети теплоснабжения
	граница территории, применительно к которой осуществляется подготовка проекта межевания
	граница муниципального образования
	существующие (ранее установленные в соответствии с законодательством РФ) красные линии
	устанавливаемые красные линии
	отменяемые красные линии
	линии отступа от красных линий
	границы образуемых и (или) изменяемых земельных участков
н1 ○	номера характерных точек образуемых земельных участков
	образуемый и (или) изменяемый земельный участок
	граница кадастрового квартала
	граница земельного участка,сведения о котором содержаться в ЕГРН
51:07:0010101:ЗУ10	условные номера образуемых земельных участков
51:07:0010101:255	кадастровый номер земельного участка, сведения о котором содержаться в ЕГРН

Изм.	Кол.уч.	Лист.	Nдок.	Подпись	Дата
Разработал		Леонтьева		[signature]	29.05.24
Проверил		Зайцева		[signature]	29.05.24
Н.контр.		Шанина		[signature]	29.05.24

159/ПИР/21-ПМТ1.1-ГЧ1

Автомобильная дорога Р-21 "Кола" Санкт-Петербург - Петрозаводск - Мурманск - Печенга - граница с Королевством Норвегия, подъезд к г.Североморск на участке км 19+027 - км 32+517, Мурманская область

Проект межевания территории. Графическая часть

Стадия	Лист	Листов
	11	

Чертеж межевания территории.Часть 1 М1:500

ООО "СтройПроект"

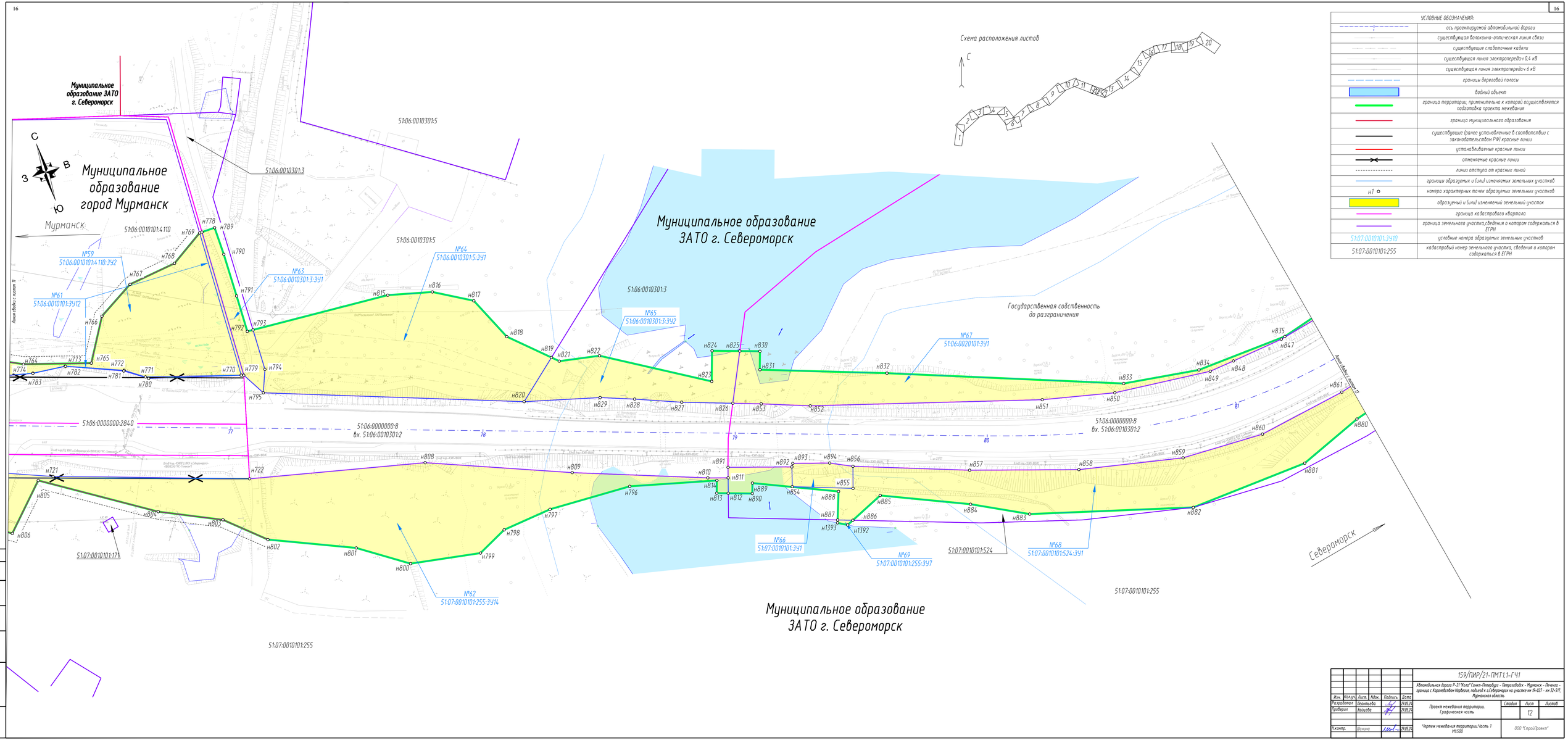

УСЛОВНЫЕ ОБОЗНАЧЕНИЯ:

	ось проектируемой автомобильной дороги
	существующая волоконно-оптическая линия связи
	существующие слаботочные кабели
	существующая линия электропередач 0,4 кВ
	существующая линия электропередач 6 кВ
	границы береговой полосы
	водный объект
	граница территории, применительно к которой осуществляется подготовка проекта межевания
	граница муниципального образования
	существующие (ранее установленные в соответствии с законодательством РФ) красные линии
	устанавливаемые красные линии
	отменяемые красные линии
	линии отступа от красных линий
	границы образуемых и (или) изменяемых земельных участков
н1	номера характерных точек образуемых земельных участков
	образуемый и (или) изменяемый земельный участок
	граница кадастрового квартала
	граница земельного участка,сведения о котором содержаться в ЕГРН
51:07:0010101:ЗУ10	условные номера образуемых земельных участков
51:07:0010101:255	кадастровый номер земельного участка, сведения о котором содержаться в ЕГРН

Согласовано

Взам. инв. №

Подп. и дата

Инв. № подл.

Изм.	Кол.уч.	Лист	№док.	Подпись	Дата
Разработал	Окунькова				29.05.24
Проверил	Зайцева				29.05.24
Н.контр.	Шихина				29.05.24

159/ПИР/21-ПМТ.1.1-ГЧ1

Автомобильная дорога Р-21 "Кола" Санкт-Петербург – Петрозаводск – Мурманск – Печенга – граница с Королевством Норвегия, подъезд к г.Североморск на участке км 114+027 – км 321+517, Мурманская область

Проект межевания территории. Графическая часть	Стадия	Лист	Листов
		12	
Чертеж межевания территории. Часть 1 М1:500	ООО "СтройПроект"		

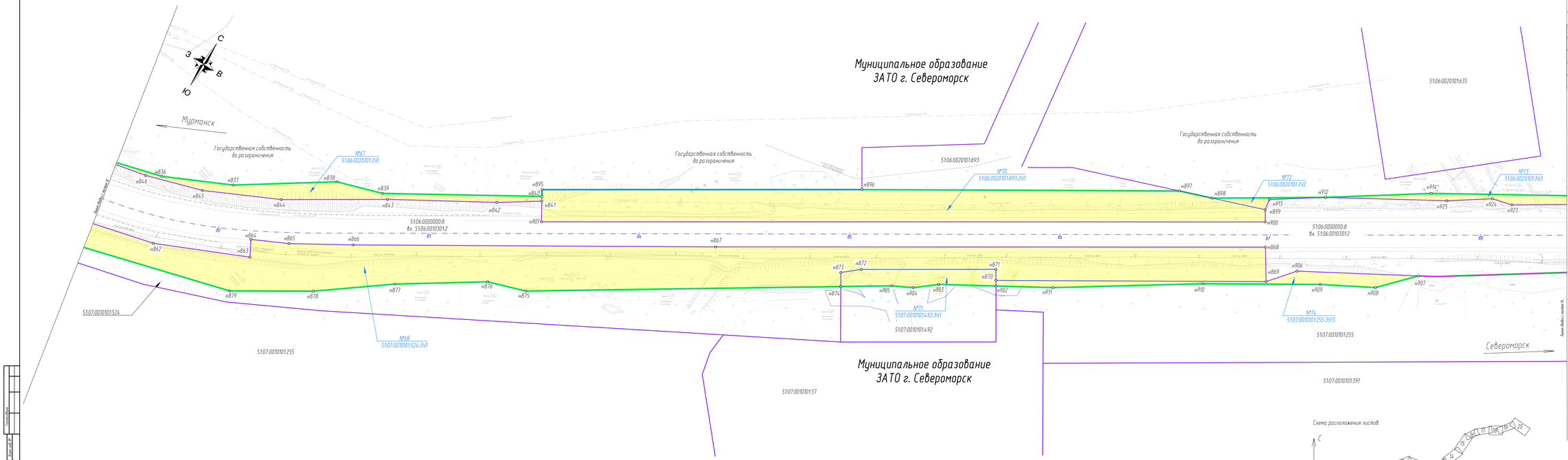

Схема расположения листов



УСЛОВНЫЕ ОБОЗНАЧЕНИЯ	
	ось проектируемого автомобильной дороги
	существующая волоконно-оптическая линия связи
	существующие слаботочные кабели
	граница территории, прилегающей к которой осуществляется подготовка проекта межевания
	устанавливаемые красные линии
	линии отступа от красных линий
	границы образуемых и (или) изменяемых земельных участков
н1	номера характерных точек образуемых земельных участков
	образуемый и (или) изменяемый земельный участок
	граница кадастрового квартала
	граница земельного участка, сведения о котором содержатся в ЕГРН
51:07:0010101:3910	условные номера образуемых земельных участков
51:07:0010101:255	кадастровый номер земельного участка, сведения о котором содержатся в ЕГРН

								159/ПМР/21-ПМТ11-ГЧ1	
Изм.	Кол.уч.	Лист	№док.	Подпись	Дата	Автомобильная дорога Р-21 "Кола" Санкт-Петербург – Петрозаводск – Мурманск – Печенга – граница с Королевством Норвегия, подъезд к г.Североморск на участке км 114+027 – км 120+000 Мурманская область			
Разработал		Сальникова			10.21	Проект межевания территории. Графическая часть	Стадия	Лист	Листов
Проверил		Лукьянова			10.21			13	
Н.контр.		Шевченко			10.21	Чертеж межевания территории. Часть 1 М1:500	ООО "Стройтрансгаз"		

Согласовано

Взам.инв.№

Подп. и дата

Инв.№ подл.

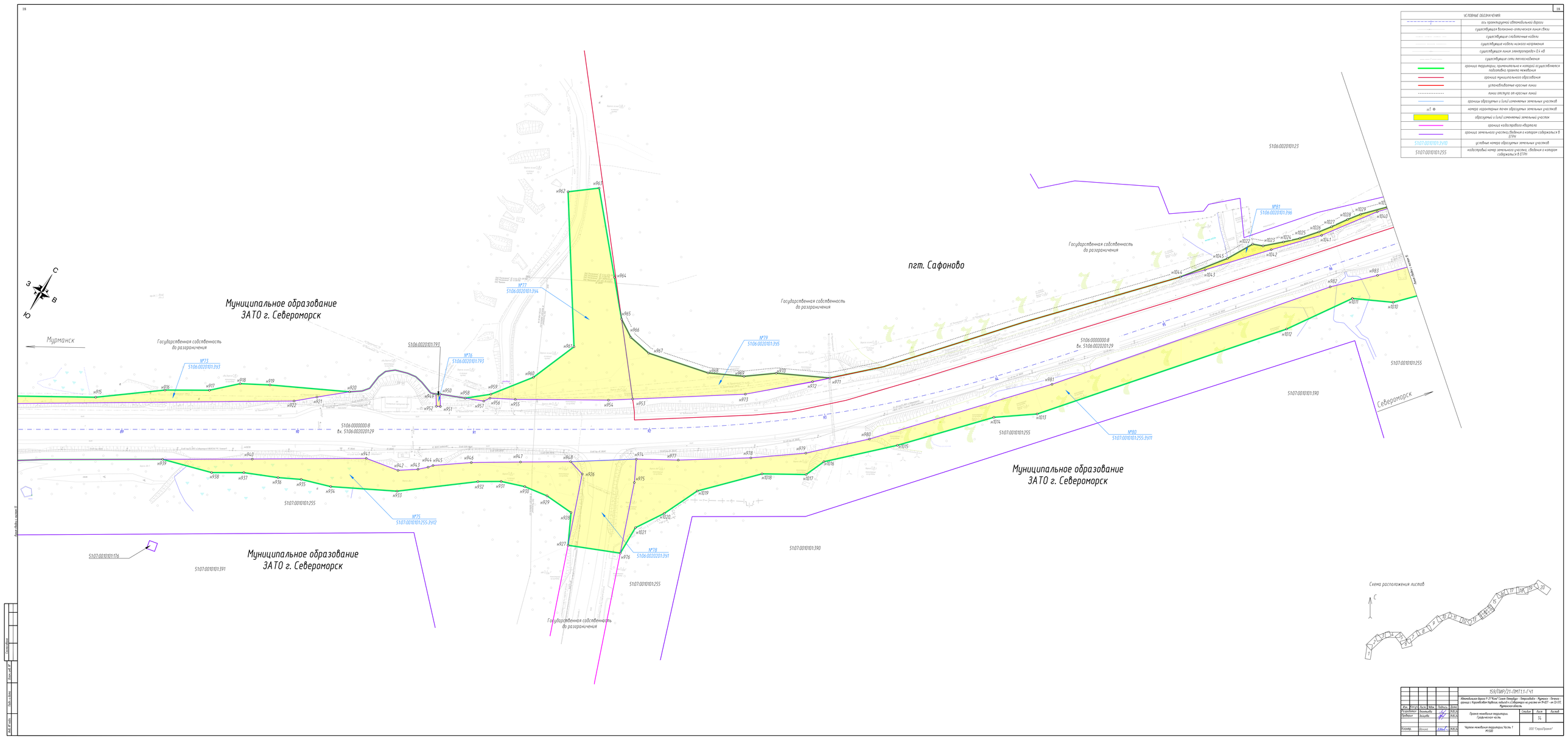

УСЛОВНЫЕ ОБОЗНАЧЕНИЯ	
	ось проектируемого автомобильного дороги
	существующая волоконно-оптическая линия связи
	существующие силовые кабели
	существующие кабели низкого напряжения
	существующая линия электропередачи ≤ 0,4 кВ
	существующие сети теплоснабжения
	граница территории, применительно к которой осуществляется подготовка проекта межевания
	граница муниципального образования
	устанавливаемые красные линии
	линии отступа от красных линий
	границы образуемых и (или) изменяемых земельных участков
н1	номера характерных точек образуемых земельных участков
	образуемый и (или) изменяемый земельный участок
	граница кадастрового квартала
	граница земельного участка, сведения о котором содержатся в ЕГРН
51:07:0010101:3910	условные номера образуемых земельных участков
51:07:0010101:255	кадастровый номер земельного участка, сведения о котором содержатся в ЕГРН

						159/ПМП/21-ПМТ1.1-ГЧ1
Изм.	Кол.уч.	Лист	№док.	Подпись	Дата	Автомобильная дорога А-211 "Кола" Санкт-Петербург – Петрозаводск – Мурманск – Печенга – граница с Королевством Норвегия, подъезд к г.Заозерск на участке км 79+027 – км 124+000 Мурманская область
Разработал		Ахметова				Проект межевания территории. Графическая часть
Проверил		Ахметова				
Контр.		Шлыков				Чертеж межевания территории. Часть 1 М1:5000
						ООО "СпецПроект"

Стадия: П
Лист: 14
Листов:

Инв.№ подл. | Подп. и дата | Взам.инв.№

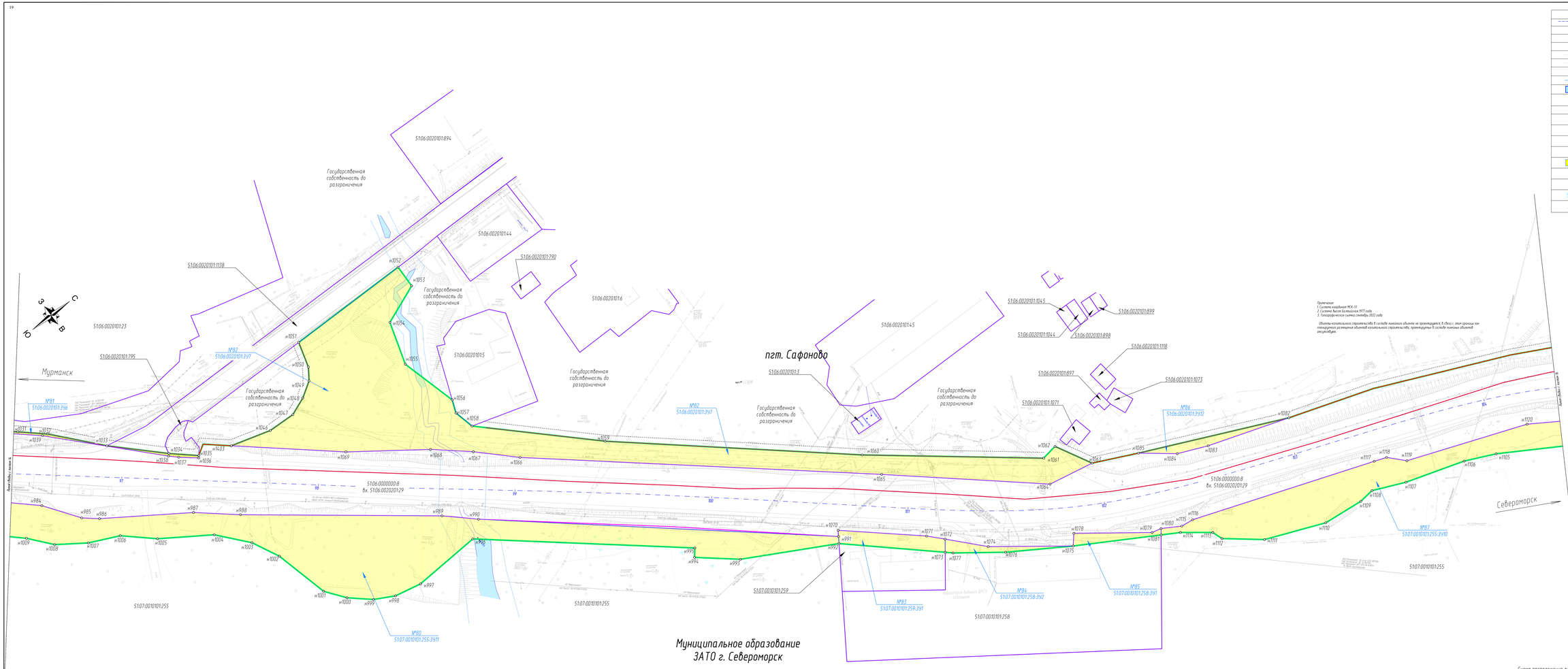

Примечание:
1. Система координат МСК-51
2. Система высот Балтийская 1977 года
3. Топографическая съемка сентябрь 2022 года

Объекты капитального строительства в составе линейного объекта не проектируются, в связи с этим границы зон планируемого размещения объектов капитального строительства, проектируемых в составе линейных объектов отсутствуют.

УСЛОВНЫЕ ОБОЗНАЧЕНИЯ	
	ось проектируемой автомобильной дороги
	существующая волоконно-оптическая линия связи
	существующие скоростные кабели
	существующие кабели низкого напряжения
	существующая линия электропередач 0,4 кВ
	существующая линия электропередач 6 кВ
	существующий водопровод
	границы береговой полосы
	водный объект
	граница территории, применительно к которой осуществляется подготовка проекта межевания
	граница муниципального образования
	установленные красные линии
	линии отступа от красных линий
	границы образуемых и (или) изменяемых земельных участков
нТ	номера характерных точек образуемых земельных участков
	образуемый и (или) изменяемый земельный участок
	граница кадастрового квартала
	граница земельного участка, сведения о котором содержаться в ЕГРН
51:07:0010101:3910	условные номера образуемых земельных участков
51:07:0010101:255	кадастровый номер земельного участка, сведения о котором содержаться в ЕГРН

Схема расположения листов

							159/ПИР/21-ПМТ1.1-ГЧ1		
							Автомобильная дорога Р-21 "Кола" Санкт-Петербург - Петрозаводск - Мурманск - Печенга - граница с Карабельным Карбоном, подъезд к г.Северодвинск на участке км 94+027 - км 25+007, Мурманская область.		
Изм.	Кол.уч.	Лист	Подпись	Подпись	Дата				
Разработал		Васильева			19.05.24	Проект межевания территории. Графическая часть	Стадия	Лист	Листов
Проверил		Зацепа			19.05.24			15	
Главный		Данина			19.05.24	Чертеж межевания территории. Часть 1 М1:500	ООО "Строй Проект"		

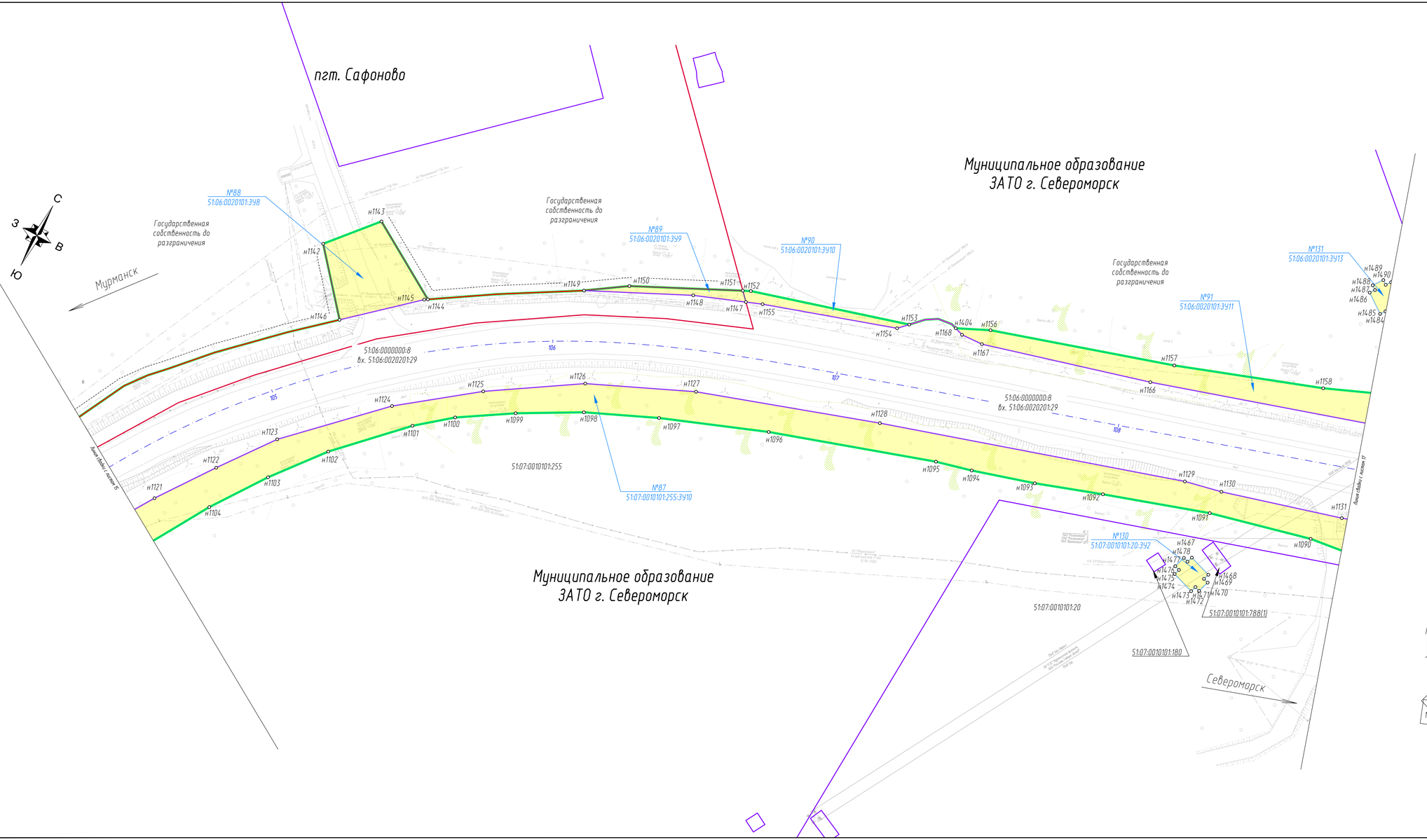

УСЛОВНЫЕ ОБОЗНАЧЕНИЯ:	
	ось проектируемой автомобильной дороги
	существующая волоконно-оптическая линия связи
	существующие слаботочные кабели
	существующая линия электропередач 35 кВ
	граница территории, применительно к которой осуществляется подготовка проекта межевания
	граница муниципального образования
	устанавливаемые красные линии
	линии отступа от красных линий
	границы образуемых и (или) изменяемых земельных участков
н1	номера характерных точек образуемых земельных участков
	образуемый и (или) изменяемый земельный участок
	граница кадастрового квартала
	граница земельного участка, сведения о котором содержаться в ЕГРН
51:07:0010101:3910	условные номера образуемых земельных участков
51:07:0010101:255	кадастровый номер земельного участка, сведения о котором содержаться в ЕГРН

Схема расположения листов



Изм.	Кол.уч.	Лист	№док.	Подпись	Дата
Разработал		Окунькова			29.05.24
Проверил		Зайцева			29.05.24
Н.контр.		Шихина			29.05.24

159/ПИР/21-ПМТ.1.1-ГЧ1

Автомобильная дорога Р-21 "Кола" Санкт-Петербург – Петрозаводск – Мурманск – Печенга – граница с Королевством Норвегия, подъезд к г.Североморск на участке км 114+027 – км 132+517, Мурманская область

Проект межевания территории. Графическая часть	Стадия	Лист	Листов
		16	
Чертеж межевания территории. Часть 1 М1:500	ООО "СтройГрупп"		

Согласовано

Взам. инв. №

Подп. и дата

Инв. № подл.

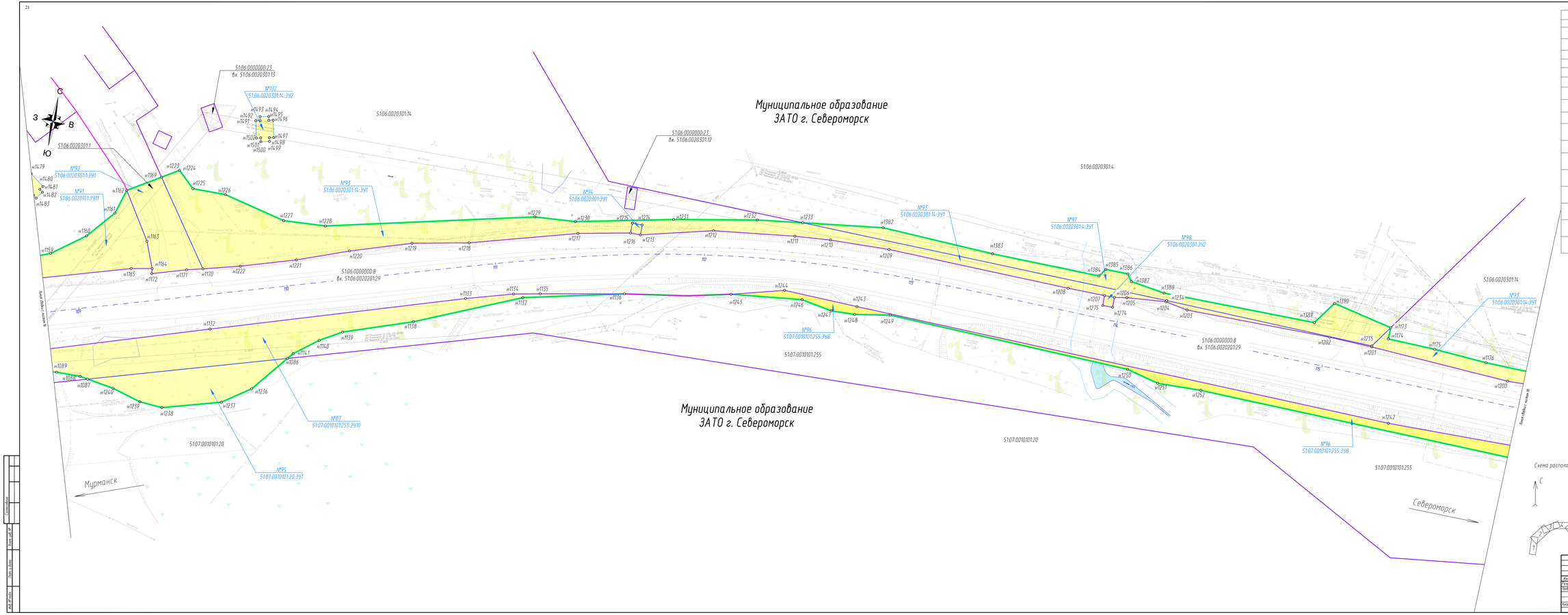

УСЛОВНЫЕ ОБОЗНАЧЕНИЯ:	
	ось проектируемой автомобильной дороги
	существующая волоконно-оптическая линия связи
	существующие слаботочные кабели
	существующая линия электропередач 35 кВ
	существующая линия электропередач 6 кВ
	границы береговой полосы
	водный объект
	граница территории, применительно к которой осуществляется подготовка проекта межевания
	граница муниципального образования
	установленные красные линии
	линии отступа от красных линий
	границы образуемых и (или) изменяемых земельных участков
н1	номера характерных точек образуемых земельных участков
	образуемый и (или) изменяемый земельный участок
	граница кадастрового квартала
	граница земельного участка, сведения о котором содержаться в ЕГРН
51:07:0010101:3У10	условные номера образуемых земельных участков
51:07:0010101:255	кадастровый номер земельного участка, сведения о котором содержаться в ЕГРН

Схема расположения листов

						159/ПИР/21-ПМТ1.1-ГЧ1
Изм.	Кол.уч.	Лист	Nдок	Подпись	Дата	Автомобильная дорога Р-21 "Кола" Санкт-Петербург - Петрозаводск - Мурманск - Печенга - граница с Карелией-Вайдаватом, подъезд к Североморск на участке км 91+027 - км 32+500, Мурманская область
Разработал		Дегтярева			19.05.21	Проект межевания территории. Графическая часть
Проверил		Зацепина			19.05.21	
Утвержд.					19.05.21	Чертеж межевания территории. Часть 1 №5588
Инженер		Шаповал			19.05.21	

Стадия	Лист	Листов
	17	

ООО "СтройПроект"

Согласовано

Взам. инв. №

Подп. и дата

Инв. № подл.

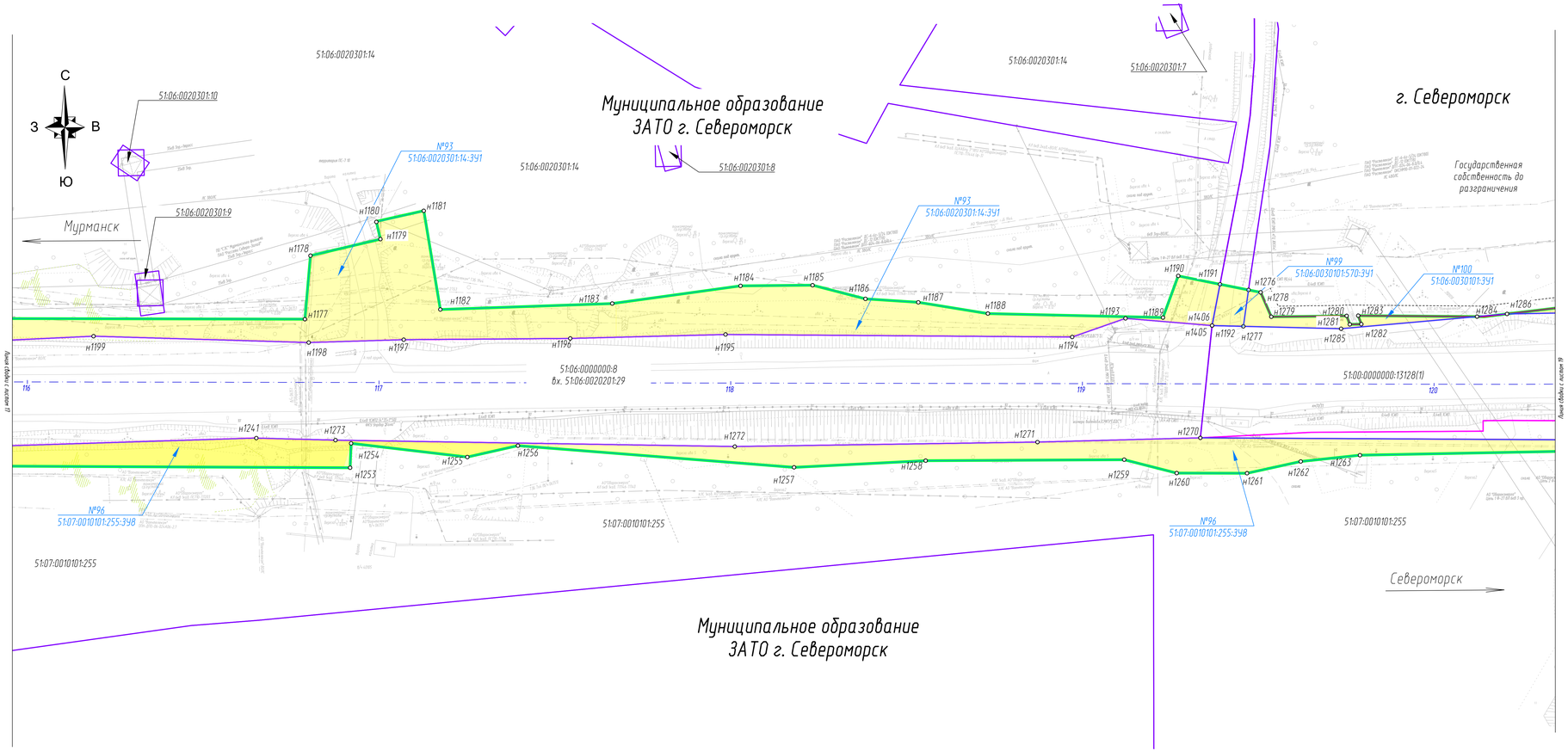

УСЛОВНЫЕ ОБОЗНАЧЕНИЯ:	
	ось проектируемой автомобильной дороги
	существующая волоконно-оптическая линия связи
	существующие слаботочные кабели
	существующие кабели низкого напряжения
	существующая линия электропередач 35 кВ
	существующая линия электропередач 0,4 кВ
	существующая линия электропередач 6 кВ
	существующий водопровод
	граница территории, применительно к которой осуществляется подготовка проекта межевания
	граница муниципального образования
	устанавливаемые красные линии
	линии отступа от красных линий
	границы образуемых и (или) изменяемых земельных участков
н1	номера характерных точек образуемых земельных участков
	образуемый и (или) изменяемый земельный участок
	граница кадастрового квартала
	граница земельного участка, сведения о котором содержаться в ЕГРН
51:07:0010101:3У10	условные номера образуемых земельных участков
51:07:0010101:255	кадастровый номер земельного участка, сведения о котором содержаться в ЕГРН

Схема расположения листов



Изм.	Кол.уч.	Лист	№док.	Подпись	Дата
Разработал		Окунькова			29.05.24
Проверил		Зайцева			29.05.24
Н.контр.		Шихина			29.05.24

159/ПИР/21-ПМТ.1.1-ГЧ1

Автомобильная дорога Р-21 "Кола" Санкт-Петербург – Петрозаводск – Мурманск – Печенга – граница с Королевством Норвегия, подъезд к г.Североморск на участке км 114+027 – км 321+517, Мурманская область

Проект межевания территории. Графическая часть	Стадия	Лист	Листов
		18	
Чертеж межевания территории. Часть 1 М1:500	ООО "СтройПроект"		

Согласовано

Инв. № подл. | Подп. и дата | Взам. инв. №

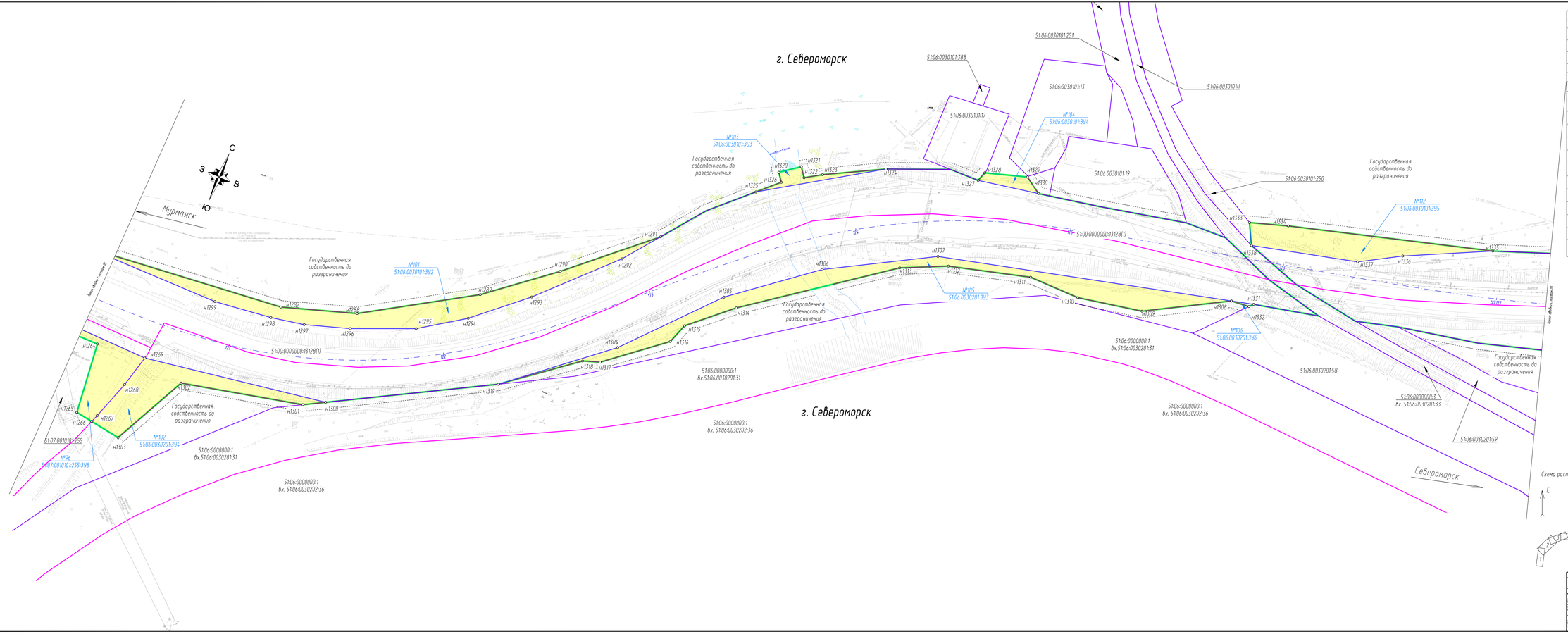

УСЛОВНЫЕ ОБОЗНАЧЕНИЯ:	
	ось проектируемой автомобильной дороги
	существующая волоконно-оптическая линия связи
	существующие слаботочные кабели
	существующие кабели низкого напряжения
	существующая линия электропередач 0,4 кВ
	существующая линия электропередач 6 кВ
	существующий водопровод
	границы береговой полосы
	водный объект
	граница территории, применительно к которой осуществляется подготовка проекта межевания
	граница муниципального образования
	устанавливаемые красные линии
	линии отступа от красных линий
	границы образуемых и (или) изменяемых земельных участков
н1	номера характерных точек образуемых земельных участков
	образуемый и (или) изменяемый земельный участок
	граница кадастрового квартала
	граница земельного участка, сведения о котором содержаться в ЕГРН
51:07:0010101:3910	условные номера образуемых земельных участков
51:07:0010101:255	кадастровый номер земельного участка, сведения о котором содержаться в ЕГРН

Схема расположения листов



						159/ПИР/21-ПМТ1.1-ГЧ1	
						Автомобильная дорога Р-21 "Кола" Санкт-Петербург - Петрозаводск - Мурманск - Печенга - граница с Королевством Норвегия, подъезд к г.Североморск на участке км 91-027 - км 92-510, Мурманская область	
Изм.	Кол.уч.	Лист	Nдок	Подпись	Дата		
Разработал	Дмитриев				19.05.21	Проект межевания территории. Графическая часть	Стадия / Лист / Листов: 19
Проверил	Зайцева				19.05.21		
Инженер	Шевкина				19.05.21	Чертеж межевания территории. Часть 1 №5588	ООО "СтройПроект"

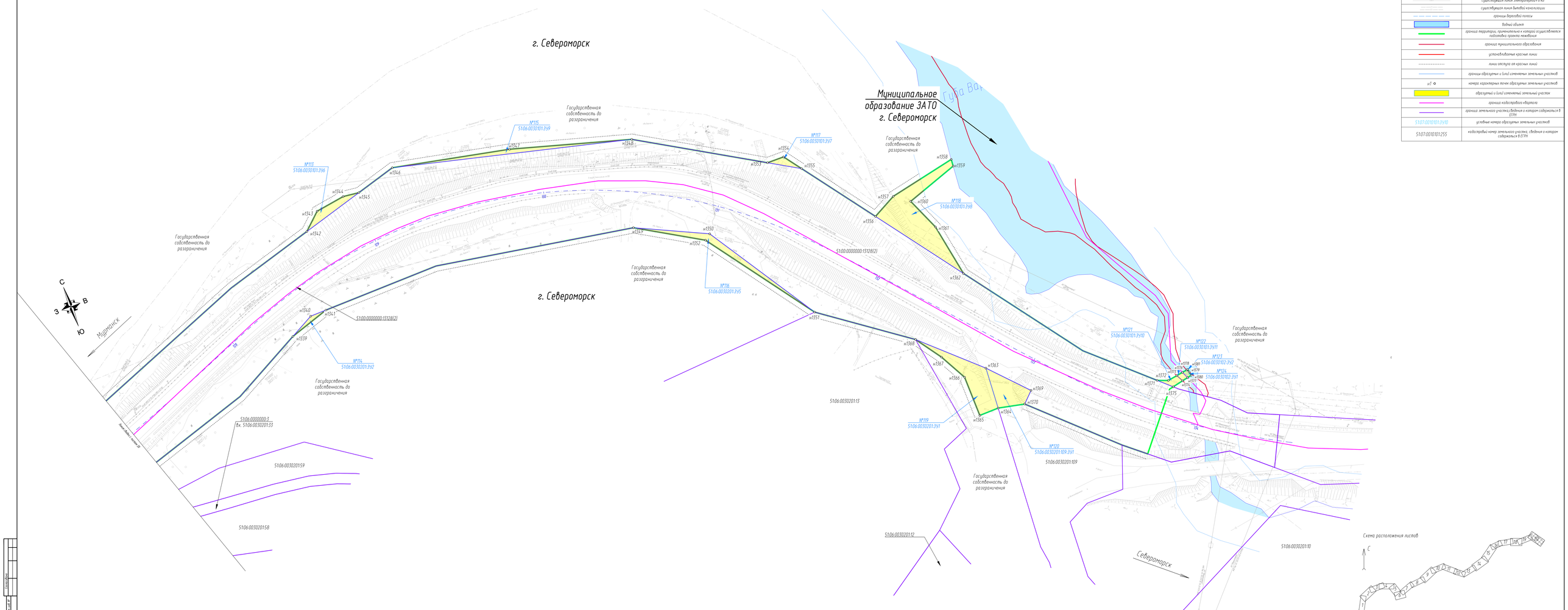

УСЛОВНЫЕ ОБОЗНАЧЕНИЯ	
	ось проектируемой автомобильной дороги
	существующая волоконно-оптическая линия связи
	существующие силовые кабели
	существующие кабели низкого напряжения
	существующая линия электропередач 0,4 кВ
	существующая линия электропередач 6 кВ
	существующая линия бытовой канализации
	границы береговой полосы
	водный объект
	граница территории, примыкающей к которой осуществляется подготовка проекта межевания
	граница муниципального образования
	установленные красные линии
	линии отступа от красных линий
	границы образуемых и (или) изменяемых земельных участков
н1	номера характерных точек образуемых земельных участков
	образуемый и (или) изменяемый земельный участок
	граница кадастрового квартала
	граница земельного участка, сведения о котором содержатся в ЕГРН
51:07:0010101:3410	условные номера образуемых земельных участков
51:07:0010101:255	кадастровый номер земельного участка, сведения о котором содержатся в ЕГРН

Схема расположения листов

						159/ПМП/21-ПМТ1.1-ГЧ	
						Автомобильная дорога А-277 "Кола" Санкт-Петербург – Петрозаводск – Мурманск – Печенга – граница с Королевством Норвегия, подъезд к г.Североморск на участке км 79+027 – км 124+000. Мурманская область.	
Изм.	Кол.уч.	Лист	№док.	Подпись	Дата		
Разработал		Ахмеджанова			10.21	Проект межевания территории. Графическая часть	Стадия / Лист / Листов
Проверил		Ахмеджанова			10.21		П / 20 /
Контр.		Шевелев			10.21	Чертеж межевания территории. Часть 1 М1:1000	ООО "СеверПроект"

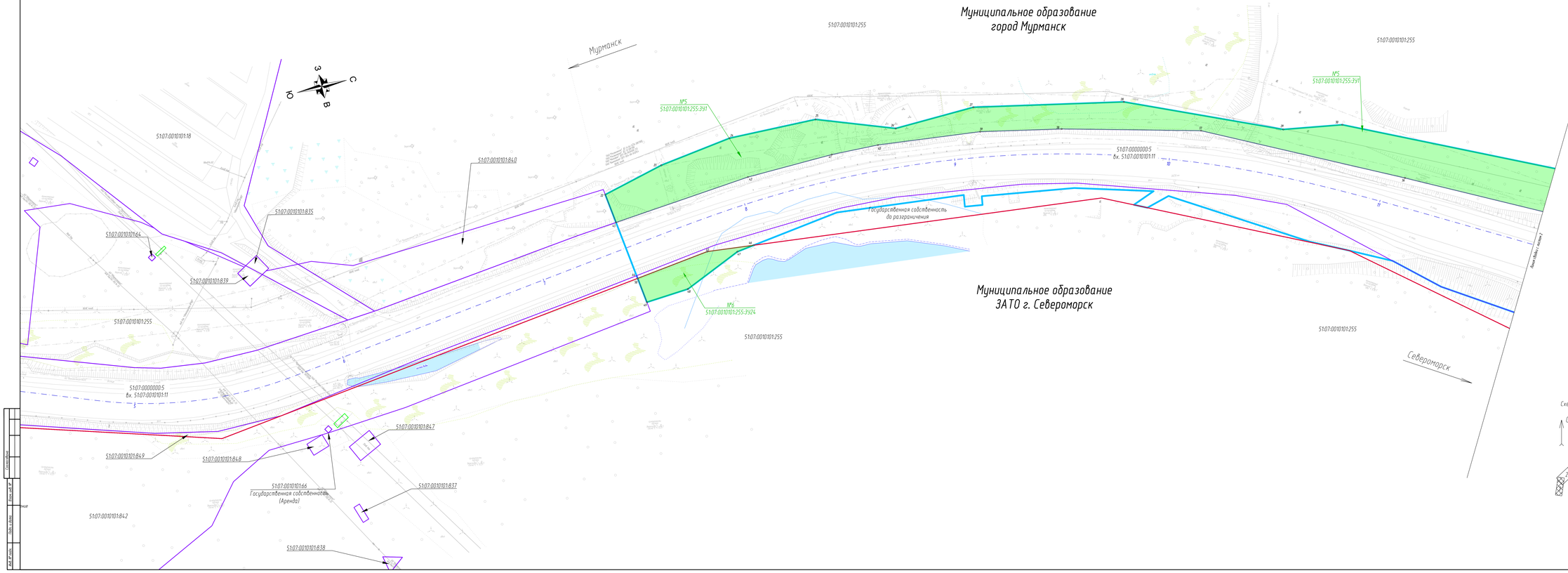

УСЛОВНЫЕ ОБОЗНАЧЕНИЯ	
	ось проектируемой автомобильной дороги
	существующая волоконно-оптическая линия связи
	существующие слаботочные кабели
	существующие кабели низкого напряжения
	существующая линия электропередач 0,4 кВ
	границы береговой полосы
	водный объект
	граница территории, применительно к которой осуществляется подготовка проекта межевания
	граница муниципального образования
	границы образуемых земельных участков, на которых линейный объект может быть размещен на условиях сервитута, публичного сервитута
Границы публичных сервитутов, подлежащих установлению	
Публичный сервитут устанавливается в целях размещения и эксплуатации проектируемого линейного объекта	
	Границы зон публичного сервитута, устанавливаемого в целях размещения и эксплуатации проектируемого линейного объекта в границах земель Министерства обороны Российской Федерации
№1	порядковый номер устанавливаемого публичного сервитута
н1 *	номера характерных точек зон установленных публичных сервитутов
	граница зоны публичного сервитута, сведения о которой содержатся в ЕГРН
	граница земельного участка,сведения о котором содержатся в ЕГРН
51:07:0010101:255:3910	условные номера образуемых земельных участков
51:07:0010101:255	кадастровый номер земельного участка, сведения о котором содержатся в ЕГРН

Схема расположения листов

Изм.	Кол.уч.	Лист	№док.	Подпись	Дата				
Разработал		Скрипкина			10.10.25	Проект межевания территории. Графическая часть	Стадия	Лист	Листов
Проверил		Скрипкина			10.10.25			1	20
Н.контр.		Шевелев			10.10.25	Чертеж межевания территории. Часть 2 М1:500	ООО "СтройТранзит"		

Инв.№ подл. | Подпись и дата | Взам.инв.№ | Инв.№ дубл. | Подпись и дата

Согласовано

Изм. Кол.уч. Лист №док. Подпись Дата

Автомобильная дорога Р-21 "Кола" Санкт-Петербург – Петрозаводск – Мурманск – Печенга – граница с Королевством Норвегия, подъезд к г.Североморск на участке км 1140,027 – км 1154,555 Мурманская область

Н9/ПМР/21-ПМТ11-ГЧ1

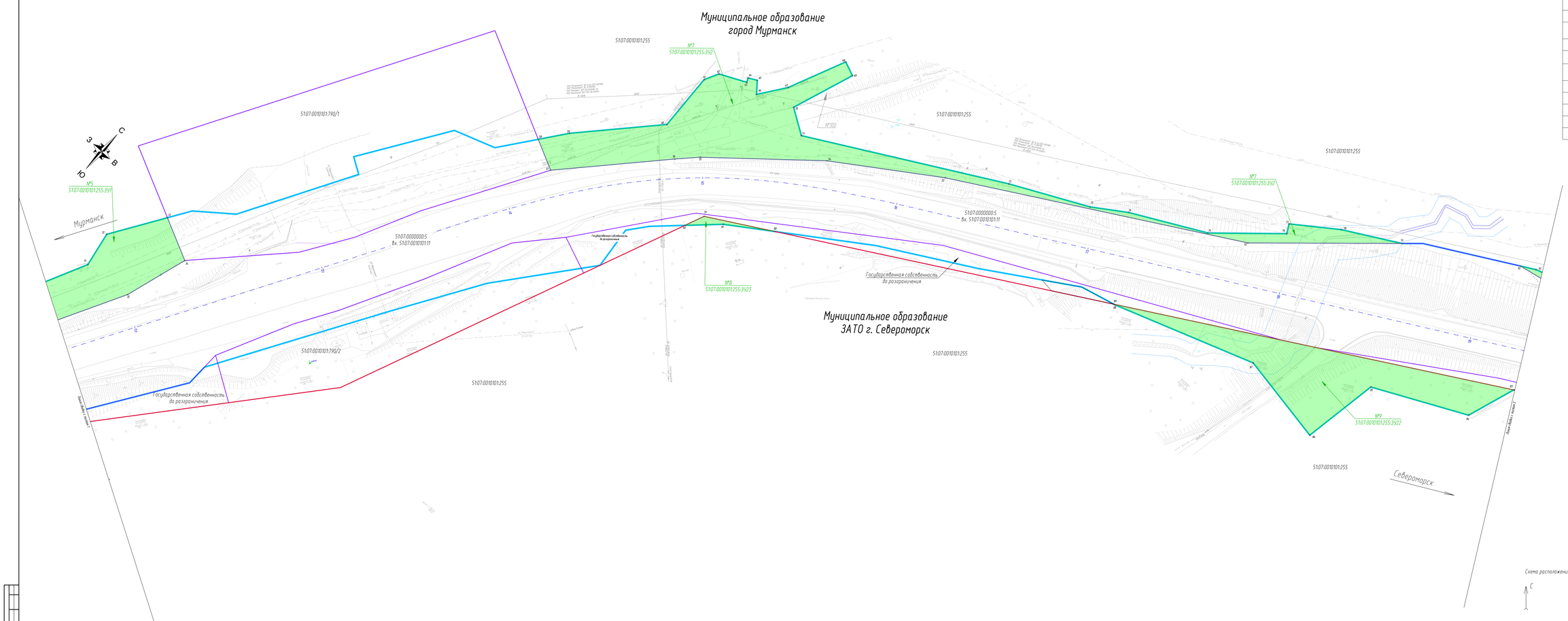

Условные обозначения	
	ось проектируемой автодорожной дороги
	существующая волоконно-оптическая линия связи
	существующие силовые кабели
	существующие кабели низкого напряжения
	существующая линия электропередачи 0,4 кВ
	границы береговой полосы
	водный объект
	граница территории, применительно к которой осуществляется подготовка проекта межевания
	граница муниципального образования
	границы образуемых земельных участков, на которых линейный объект может быть размещен на условиях сервитута, публичного сервитута
Границы публичных сервитутов, подлежащих установлению	
Публичный сервитут устанавливается в целях размещения и эксплуатации проектируемого линейного объекта	
	Границы зон публичного сервитута, устанавливаемого в целях размещения и эксплуатации проектируемого линейного объекта в границах земель Министерства обороны Российской Федерации
№1	порядковый номер зоны,устанавливаемого публичного сервитута
н1 *	номера характерных точек зон, устанавливаемых публичных сервитутов
	границы земельного участка,сведения о котором содержаться в ЕГРН
51:07:0010101:255:3910	условные номера образуемых земельных участков
51:07:0010101:255	кадастровый номер земельного участка, сведения о котором содержаться в ЕГРН

Схема расположения листов

Изм.	Кол.уч.	Лист	№док.	Подпись	Дата	159/ПМП/21-ПМТ1.1-ГЧ1	
Разработал	Ахметова					Автомобильная дорога А-211 "Кола" Санкт-Петербург – Петрозаводск – Мурманск – Печенга – граница с Королевством Норвегия, подъезд к г.Мурманск на участке км 19+027 – км 24+200 Мурманская область	
Проверил	Ахметова					Проект межевания территории. Графическая часть	Стадия: П, Лист: 2, Листов:
Контр.	Шлыков					Чертеж межевания территории. Часть 2 М1:500	ООО "СтройПроект"

Инв.№ подл. | Подп. и дата | Взам.инв.№ | Инв.№ дубл. | Подп. и дата

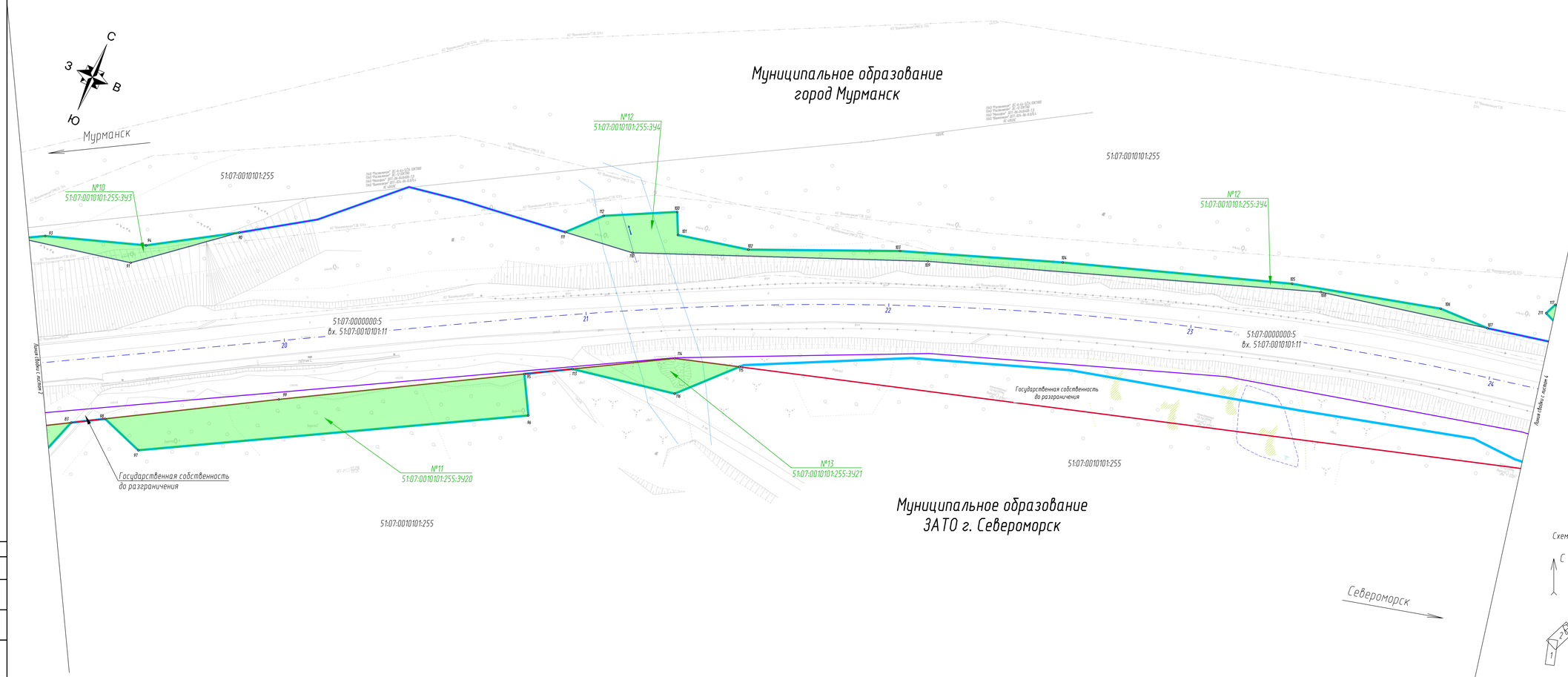

УСЛОВНЫЕ ОБОЗНАЧЕНИЯ:	
	ось проектируемой автомобильной дороги
	существующая волоконно-оптическая линия связи
	существующие слаботочные кабели
	границы береговой полосы
	водный объект
	граница территории, применительно к которой осуществляется подготовка проекта межевания
	граница муниципального образования
	границы образуемых земельных участков, на которых линейный объект может быть размещен на условиях сервитута, публичного сервитута
Границы публичных сервитутов, подлежащих установлению	
Публичный сервитут устанавливаемый в целях размещения и эксплуатации проектируемого линейного объекта	
	Границы зон публичного сервитута, устанавливаемого в целях размещения и эксплуатации проектируемого линейного объекта в границах земель Министерства обороны Российской Федерации
№1	порядковый номер зоны устанавливаемого публичного сервитута
н1 •	номера характерных точек зон, устанавливаемых публичных сервитутов
	граница земельного участка, сведения о котором содержаться в ЕГРН
51:07:0010101:255:3910	условные номера образуемых земельных участков
51:07:0010101:255	кадастровый номер земельного участка, сведения о котором содержаться в ЕГРН

Схема расположения листов



Изм.	Кол.уч.	Лист	№док.	Подпись	Дата
Разработал		Окунькова			29.05.24
Проверил		Зайцева			29.05.24
Н.контр.		Шихина			29.05.24

159/ПИР/21-ПМТ.1.1-ГЧ1

Автомобильная дорога Р-21 "Кола" Санкт-Петербург – Петрозаводск – Мурманск – Печенга – граница с Королевством Норвегия, подъезд к г.Североморск на участке км 114+027 – км 32+517, Мурманская область

Проект межевания территории. Графическая часть	Стадия	Лист	Листов
		3	
Чертеж межевания территории. Часть 2 М1:500	ООО "СтройГрупп"		

Согласовано

Взам. инв. №

Подп. и дата

Инв. № подл.

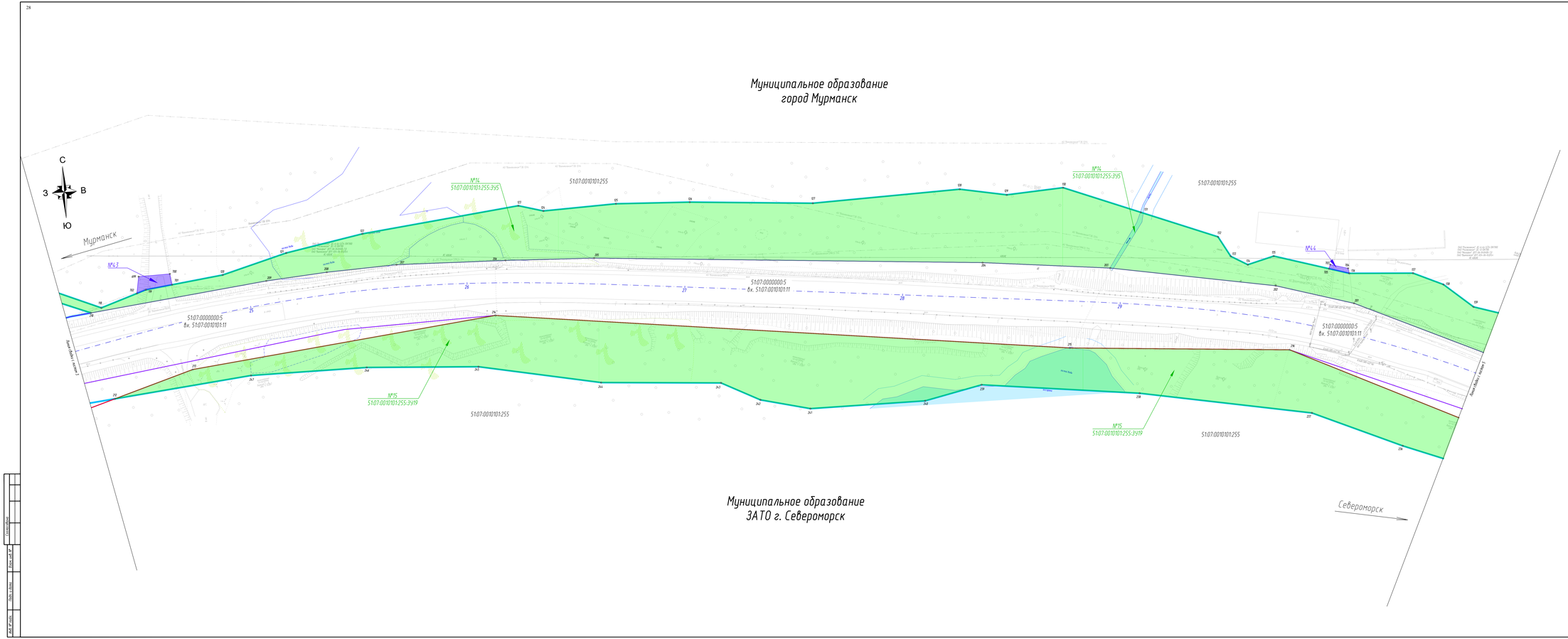

УСЛОВНЫЕ ОБОЗНАЧЕНИЯ:	
	ось проектируемой автомобильной дороги
	существующая волоконно-оптическая линия связи
	существующие слаботочные кабели
	существующие кабели низкого напряжения
	существующая линия электропередач 0,4 кВ
	границы береговой полосы
	водный объект
	граница территории, применительно к которой осуществляется подготовка проекта межевания
	граница муниципального образования
	границы образуемых земельных участков, на которых линейный объект может быть размещен на условиях сервитута, публичного сервитута
Границы публичных сервитутов, подлежащих установлению	
Публичный сервитут установливаемый в целях размещения и эксплуатации проектируемого линейного объекта	
	Границы зон публичного сервитута, устанавливаемого в целях размещения и эксплуатации проектируемого линейного объекта в границах земель Министерства обороны Российской Федерации
Публичный сервитут, устанавливаемый в целях устройства примыканий автомобильных дорог к другим автомобильным дорогам на земельных участках, находящихся в государственной или муниципальной собственности	
	Границы зон публичного сервитута, устанавливаемого в целях устройства примыканий к автомобильным дорогам
№1	порядковый номер зоны,устанавливаемого публичного сервитута
н1 •	номера характерных точек зон, устанавливаемых публичных сервитутов
	граница земельного участка,сведения о котором содержаться в ЕГРН
51:07:0010101:255:3Y10	условные номера образуемых земельных участков
51:07:0010101:255	кадастровый номер земельного участка, сведения о котором содержаться в ЕГРН

Схема расположения листов

						159/ПИР/21-ПМТ1.1-ГЧ1			
Изм.	Кол.уч.	Лист	Nдок	Подпись	Дата	Автомобильная дорога Р-21 "Кола" Санкт-Петербург - Петрозаводск - Мурманск - Печенга - граница с Королевством Норвегия, подъезд к Североморск на участке км 19+027 - км 32+500, Мурманская область			
Разработал		Дольнова			19.05.21	Проект межевания территории. Графическая часть	Стадия	Лист	Листов
Проверил		Зольцева			19.05.21			4	
Чертеж межевания территории. Часть 2 М1:500							ООО "Строй Проект"		
Инженер		Шамина			19.05.21				

Согласовано

Взам. инв. №

Подп. и дата

Инв. № подл.

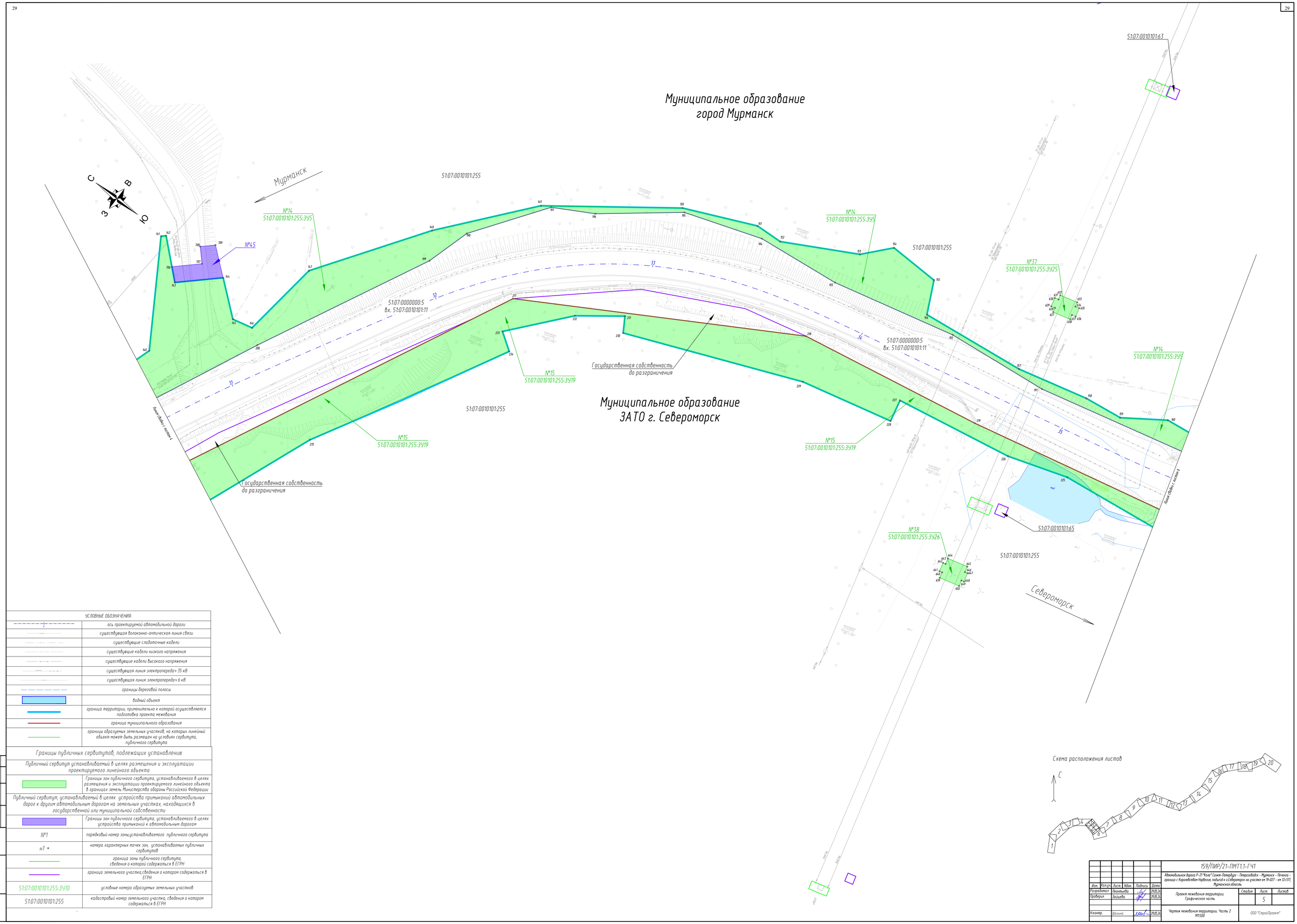

УСЛОВНЫЕ ОБОЗНАЧЕНИЯ:	
	ось проектируемой автомобильной дороги
	существующая волоконно-оптическая линия связи
	существующие слаботочные кабели
	существующие кабели низкого напряжения
	существующие кабели высокого напряжения
	существующая линия электропередач 35 кВ
	существующая линия электропередач 6 кВ
	границы береговой полосы
	водный объект
	граница территории, применительно к которой осуществляется подготовка проекта межевания
	граница муниципального образования
	границы образуемых земельных участков, на которых линейный объект может быть размещен на условиях сервитута, публичного сервитута
Границы публичных сервитутов, подлежащих установлению	
Публичный сервитут устанавливаемый в целях размещения и эксплуатации проектируемого линейного объекта	
	Границы зон публичного сервитута, устанавливаемого в целях размещения и эксплуатации проектируемого линейного объекта в границах земель Министерства обороны Российской Федерации
Публичный сервитут, устанавливаемый в целях устройства примыканий автомобильных дорог к другим автомобильным дорогам на земельных участках, находящихся в государственной или муниципальной собственности	
	Границы зон публичного сервитута, устанавливаемого в целях устройства примыканий к автомобильным дорогам
№1	порядковый номер зоны,устанавливаемого публичного сервитута
н1 •	номера характерных точек зон, устанавливаемых публичных сервитутов
	граница зоны публичного сервитута, сведения о которой содержаться в ЕГРН
	граница земельного участка,сведения о котором содержаться в ЕГРН
51:07:0010101:255:3У10	условные номера образуемых земельных участков
51:07:0010101:255	кадастровый номер земельного участка, сведения о котором содержаться в ЕГРН

Схема расположения листов

Изм.	Кол.уч.	Лист.	Nдок.	Подпись	Дата	159/ПИР/21-ПМТ1.1-ГЧ1
Разработал		Леонтьева			29.05.24	Автомобильная дорога Р-21 "Кола" Санкт-Петербург - Петрозаводск - Мурманск - Печенга - граница с Королевством Норвегия, подъезд к г.Североморск на участке км 19+027 - км 32+517, Мурманская область
Проверил		Зайцева			29.05.24	Проект межевания территории. Графическая часть
Н.контр.		Шамина			29.05.24	Чертеж межевания территории. Часть 2 М1:500

Стадия	Лист	Листов
	5	

ООО "СтройПроект"

Согласовано

Взам. инв. №

Подп. и дата

Инв. № подл.

30

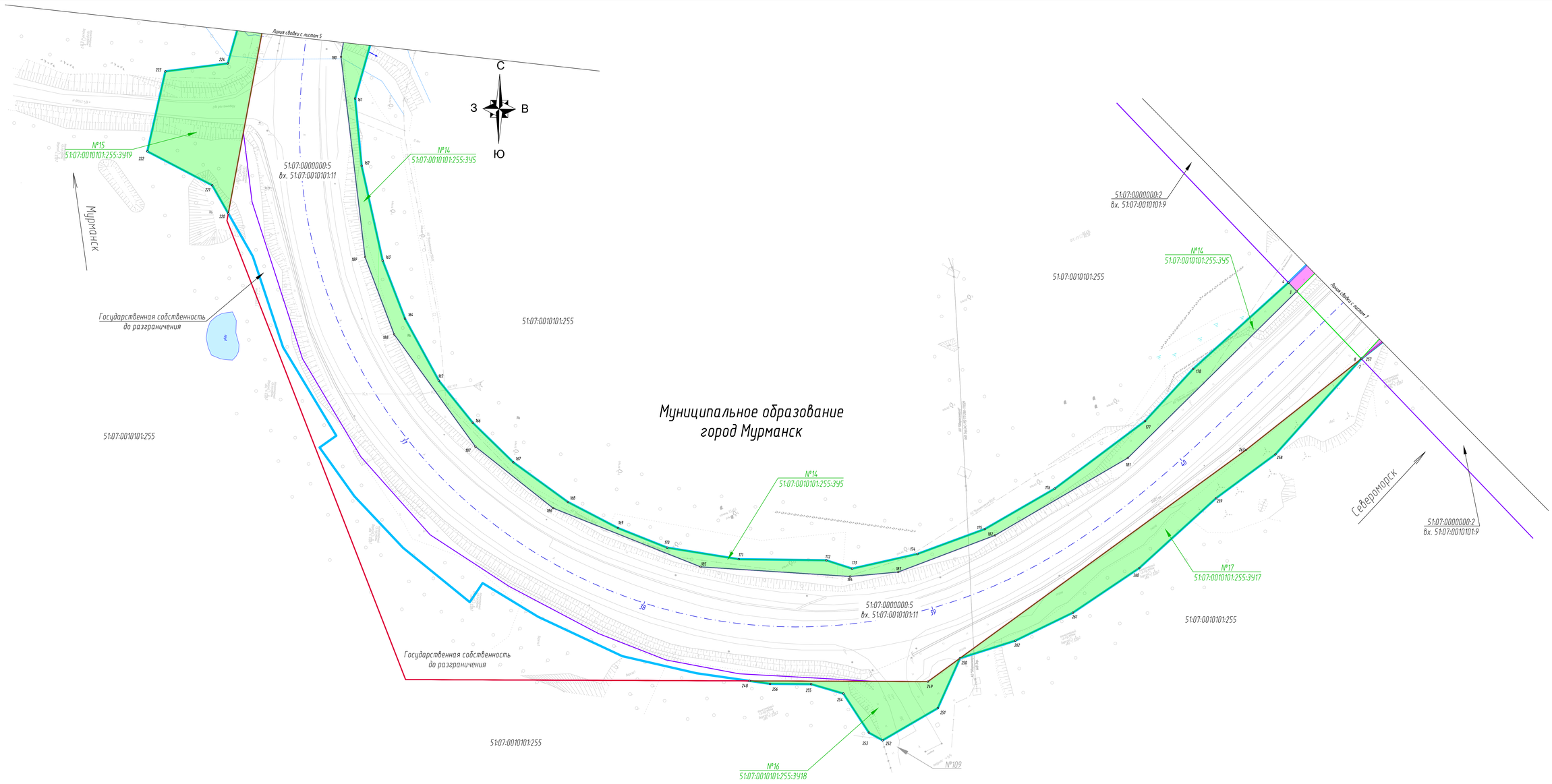

Муниципальное образование ЗАТО г. Североморск

УСЛОВНЫЕ ОБОЗНАЧЕНИЯ:	
	ось проектируемой автомобильной дороги
	существующая волоконно-оптическая линия связи
	существующие слаботочные кабели
	существующая линия электропередач 6 кВ
	водный объект
	граница территории, применительно к которой осуществляется подготовка проекта межевания
	граница муниципального образования
	границы образуемых земельных участков, на которых линейный объект может быть размещен на условиях сервитута, публичного сервитута
Границы публичных сервитутов, подлежащих установлению	
Публичный сервитут устанавливаемый в целях размещения и эксплуатации проектируемого линейного объекта	
	Границы зон публичного сервитута, устанавливаемого в целях размещения и эксплуатации проектируемого линейного объекта в границах полосы отвода железной дороги
	Границы зон публичного сервитута, устанавливаемого в целях размещения и эксплуатации проектируемого линейного объекта в границах земель Министерства обороны Российской Федерации
№1	порядковый номер зоны,устанавливаемого публичного сервитута
н1 ∘	номера характерных точек зон, устанавливаемых публичных сервитутов
	граница зоны публичного сервитута, сведения о которой содержаться в ЕГРН
	граница земельного участка,сведения о котором содержаться в ЕГРН
51:07:0010101:255:3У10	условные номера образуемых земельных участков
51:07:0010101:255	кадастровый номер земельного участка, сведения о котором содержаться в ЕГРН

Схема расположения листов



						159/ПИР/21-ПМТ.1.1-ГЧ1	
						Автомобильная дорога Р-21 "Кола" Санкт-Петербург - Петрозаводск - Мурманск - Печенга - граница с Королевством Норвегия, подъезд к г.Североморск на участке км 19+827 - км 32+517, Мурманская область.	
Изм.	Кол.уч.	Лист.	№док.	Подпись	Дата		
Разработал		Ленточка			29.05.24	Проект межевания территории. Графическая часть	Стадия: — Лист: 6 — Листов:
Проверил		Зайцева			29.05.24		
Н.контр.		Шонина			29.05.24	Чертеж межевания территории. Часть 2 М1:500	ООО "СтройПроект"

Согласовано

Взам. инв. №

Подп. и дата

Инв. № подл.

УСЛОВНЫЕ ОБОЗНАЧЕНИЯ	
	ось проектируемой автодорожной дороги
	существующая волоконно-оптическая линия связи
	существующие слаботочные кабели
	существующая линия электропередач ≤ 35 кВ
	существующая линия электропередач ≤ 0,4 кВ
	существующая линия электропередач ≤ 6 кВ
	границы береговой полосы
	водный объект
	граница территории, применительно к которой осуществляется подготовка проекта межевания
	граница муниципального образования
	границы образуемых земельных участков, на которые линейный объект может быть разбит по условиям сервитута, публичного сервитута
Границы публичных сервитутов, подлежащих установлению	
Публичный сервитут устанавливаемый в целях размещения и эксплуатации проектируемого линейного объекта	
	Границы зон публичного сервитута, устанавливаемого в целях размещения и эксплуатации проектируемого линейного объекта в границах полосы отвода железной дороги
	Границы зон публичного сервитута, устанавливаемого в целях размещения и эксплуатации проектируемого линейного объекта в границах земель Министерства обороны Российской Федерации
№1	порядковый номер зоны устанавливаемого публичного сервитута
н1 *	номера характерных точек зон, устанавливаемых публичных сервитутов
	граница зоны публичного сервитута, сведения о которой содержатся в ЕГРН
	границы земельного участка,сведения о котором содержатся в ЕГРН
51:07:0010101:255:3910	условные номера образуемых земельных участков
51:07:0010101:255	кадастровый номер земельного участка, сведения о котором содержатся в ЕГРН

Схема расположения листов

Изм.	Кол.уч.	Лист	N док.	Подпись	Дата						
Разработал		Сычёва			19.05.25						
Проверил		Сычёва			19.05.25						
Н.контр.		Шилина			19.05.25						

Проект межевания территории. Графическая часть

Чертеж межевания территории. Часть 2 М1:500

Стадия	Лист	Листов
	7	

ООО "Спецтрансгео"

Автомобильная дорога Р-21 "Кола" Санкт-Петербург – Петрозаводск – Мурманск – Печенга – граница с Королевством Норвегия, подъезд к г.Североморск на участке км 114+027 – км 120+000. Мурманская область

Н9/ПМР/21-ПМТ11-ГЧ1

Согласовано

Инв.№ подл.

Подпись и дата

Взам.инв.№

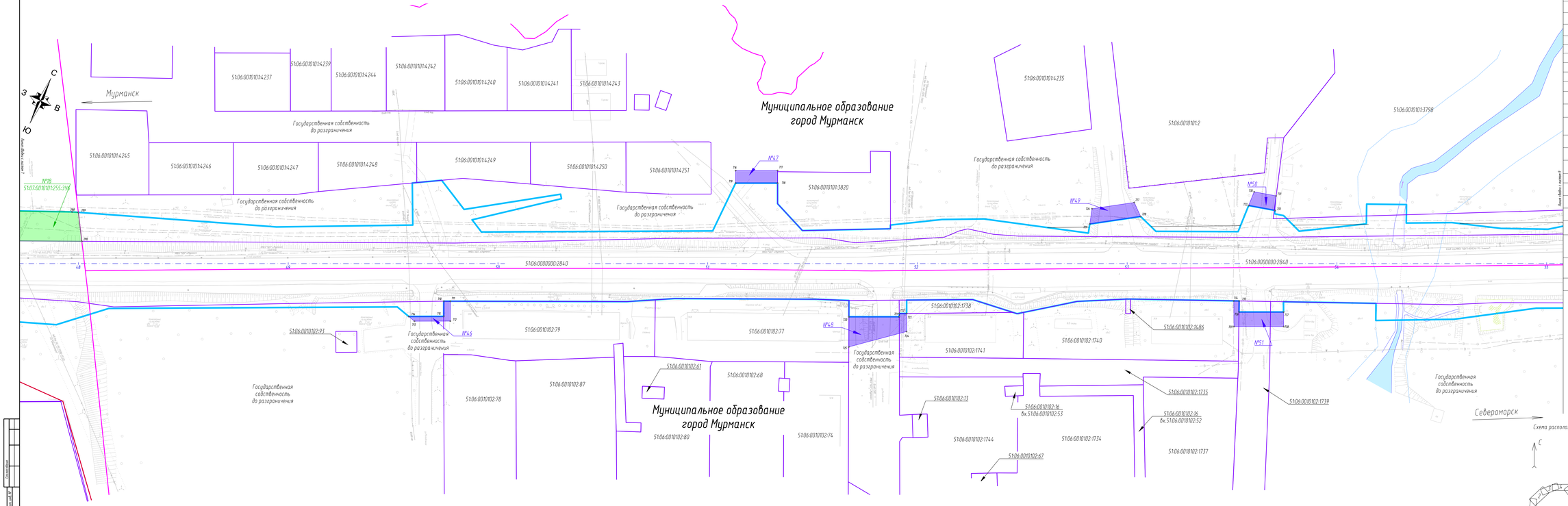

УСЛОВНЫЕ ОБОЗНАЧЕНИЯ	
	ось проектируемого автомобильного дороги
	существующая волоконно-оптическая линия связи
	существующие кабели
	существующие кабели низкого напряжения
	существующие кабели высокого напряжения
	существующая линия электропередач 0,4 кВ
	существующая линия электропередач 6 кВ
	существующий водопровод
	существующая линия бытовой канализации
	границы березовой полосы
	водные объекты
	граница территории, применительно к которой осуществляется подготовка проекта межевания
	граница муниципального образования
	границы образуемых земельных участков, на которых линейный объект может быть размещен на условиях публичного сервитута
№1	порядковый номер устанавливаемого публичного сервитута
н1 •	номера характерных точек зон, устанавливаемых публичных сервитутов
	границы земельного участка, сведения о котором содержаться в ЕГРН
	граница кадастрового квартала
51:07:0010101:255:3410	условные номера образуемых земельных участков
51:07:0010101:255	кадастровый номер земельного участка, сведения о котором содержаться в ЕГРН
Границы публичных сервитутов, подлежащих установлению	
Публичный сервитут устанавливается в целях размещения и эксплуатации проектируемого линейного объекта	
	Границы зон публичного сервитута, устанавливаемого в целях размещения и эксплуатации проектируемого линейного объекта в границах земель Министерства обороны Российской Федерации
Публичный сервитут, устанавливаемый в целях устройства примыкания автомобильных дорог к другим автомобильным дорогам на земельных участках, находящихся в государственной или муниципальной собственности	
	Границы зон публичного сервитута, устанавливаемого в целях устройства примыканий к автомобильным дорогам

Схема расположения листов

Изм.	Кол.уч.	Лист	№док.	Подпись	Дата		
Разработал		Скрипкина			19.05.21		
Проверил		Осокина			19.05.21		
Н.контр.		Шлыкова			19.05.21		

Автомобильная дорога Р-21 "Кола" Санкт-Петербург – Петрозаводск – Мурманск – Печенга – граница с Королевством Норвегия, подъезд к г.Североморск на участке км 114+027 – км 120+000, Мурманская область

Проект межевания территории. Графическая часть

Чертеж межевания территории. Часть 2 М1:500

Стадия	Лист	Листов
П	8	

ООО "Спецтрансмост"

Р59/ПМТ/21-ПМТТ1-ГЧ1

Инв.№ подл. | Подпись и дата | Взам.инв.№ | Инв.№ дубл. | Подпись и дата

УСЛОВНЫЕ ОБОЗНАЧЕНИЯ:	
	ось проектируемой автомобильной дороги
	существующая волоконно-оптическая линия связи
	существующие слаботочные кабели
	существующие кабели низкого напряжения
	существующие кабели высокого напряжения
	существующая линия электропередач 35 кВ
	существующая линия электропередач 0,4 кВ
	существующая линия электропередач 6 кВ
	существующая линия электропередач 150 кВ
	существующий водопровод
	границы береговой полосы
	водный объект
	граница территории, применительно к которой осуществляется подготовка проекта межевания
Границы публичных сервитутов, подлежащих установлению	
Публичный сервитут, устанавливаемый в целях устройства примыканий автомобильных дорог к другим автомобильным дорогам на земельных участках, находящихся в государственной или муниципальной собственности	
	Границы зон публичного сервитута, устанавливаемого в целях устройства примыканий к автомобильным дорогам
№1	порядковый номер зоны,устанавливаемого публичного сервитута
н1 ∘	номера характерных точек зон, устанавливаемых публичных сервитутов
	граница земельного участка,сведения о котором содержаться в ЕГРН
	граница кадастрового квартала
51:07:0010101:255:ЗУ10	условные номера образуемых земельных участков
51:07:0010101:255	кадастровый номер земельного участка, сведения о котором содержаться в ЕГРН

Схема расположения листов

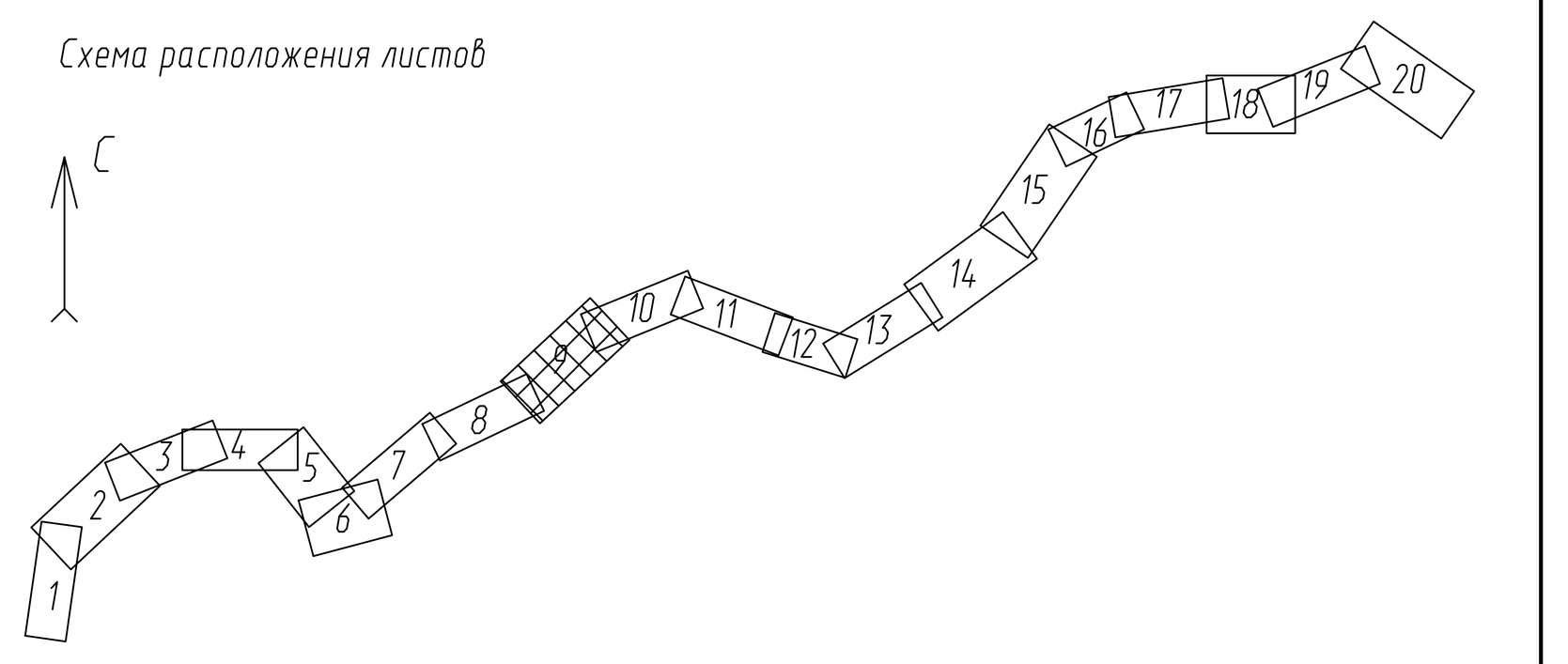

						159/ПИР/21-ПМТ1.1-ГЧ1
						Автомобильная дорога Р-21 "Кола" Санкт-Петербург - Петрозаводск - Мурманск - Печенга - граница с Королевством Норвегия, подъезд к г.Североморск на участке км 19+027 - км 32+517, Мурманская область
Изм.	Кол.уч.	Лист.	Nдок.	Подпись	Дата	
Разработал		Леонтьева		[signature]	29.05.24	Проект межевания территории. Графическая часть — Стадия: ; Лист: 9; Листов:
Проверил		Зайцева		[signature]	29.05.24	
Н.контр.		Шанина		[signature]	29.05.24	Чертеж межевания территории. Часть 2 М1:500 — ООО "СтройПроект"

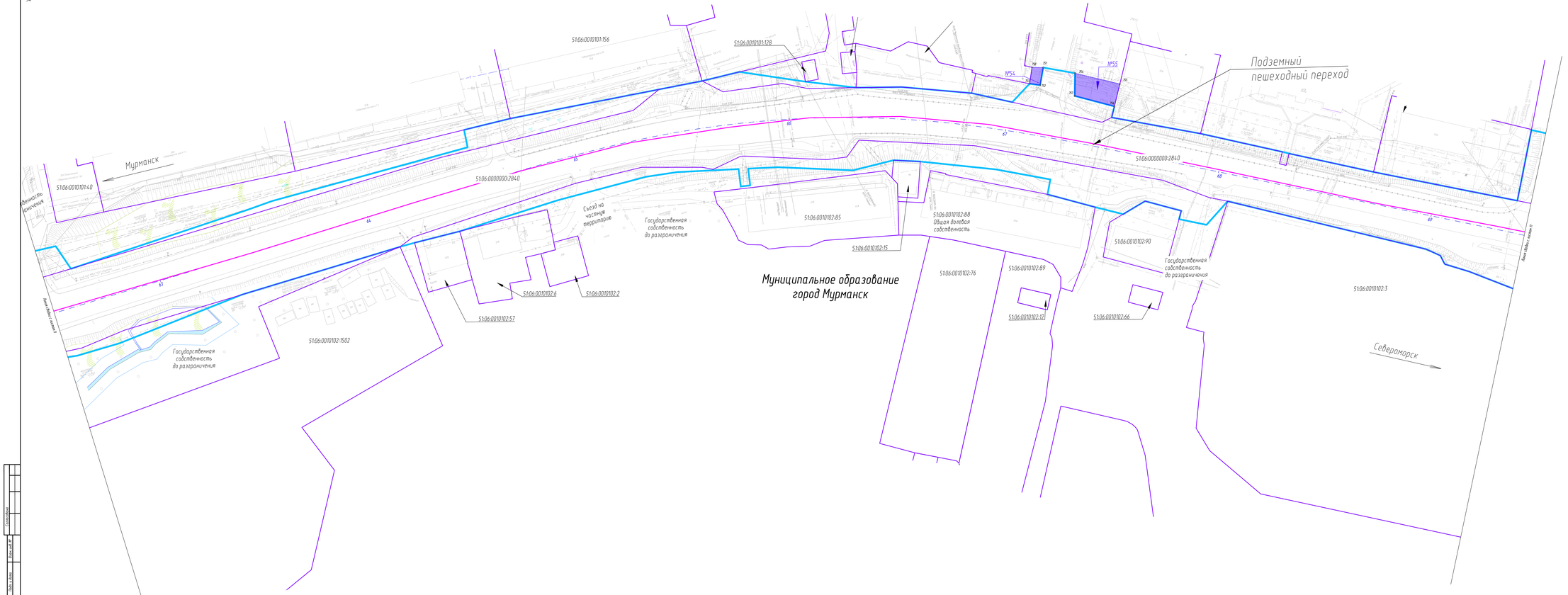

УСЛОВНЫЕ ОБОЗНАЧЕНИЯ	
	ось проектируемой автомобильной дороги
	существующая волоконно-оптическая линия связи
	существующие слаботочные кабели
	существующие кабели низкого напряжения
	существующая линия электропередач 0,4 кВ
	существующий водопровод
	существующая линия бытовой канализации
	существующая дренажная канализация
	существующие сети теплоснабжения
	границы береговой полосы
	водный объект
	граница территории, применительно к которой осуществляется подготовка проекта межевания
	границы образуемых земельных участков, на которые линейный объект может быть разбит по условиям сервитута, публичного сервитута
Границы публичных сервитутов, подлежащих установлению	
Публичный сервитут, устанавливаемый в целях устройства примыкания автомобильных дорог к другим автомобильным дорогам на земельных участках, находящихся в государственной или муниципальной собственности	
	Границы зон публичного сервитута, устанавливаемого в целях устройства примыкания к автомобильным дорогам
№1	порядковый номер зоны устанавливаемого публичного сервитута
н1 *	номера характерных точек зон, устанавливаемых публичных сервитутов
	граница земельного участка, сведения о котором содержатся в ЕГРН
	граница кадастрового квартала
51:07:0010101:255:ЗУ10	условные номера образуемых земельных участков
51:07:0010101:255	кадастровый номер земельного участка, сведения о котором содержатся в ЕГРН

Схема расположения листов

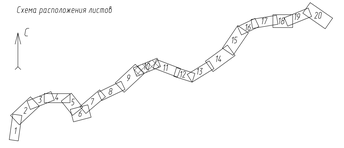

						159/ПМР/21-ПМТ1.1-ЧТ	
						Автомобильная дорога Р-21 "Кола" Санкт-Петербург – Петрозаводск – Мурманск – Печенга – граница с Королевством Норвегия, подъезд к г.Североморск на участке км 114+027 – км 120+000. Мурманская область	
Изм.	Кол.уч.	Лист	N док.	Подпись	Дата		
Разработал		Скопинова			10.21	Проект межевания территории. Графическая часть	Стадия / Лист / Листов
Проверил		Лосицкая			10.21		П / 10 /
Н.контр.		Шилина			10.21	Чертеж межевания территории. Часть 2 М1:500	ООО "СтройТранзит"

Согласовано

Инв.№ подл.

Подп. и дата

Взам.инв.№

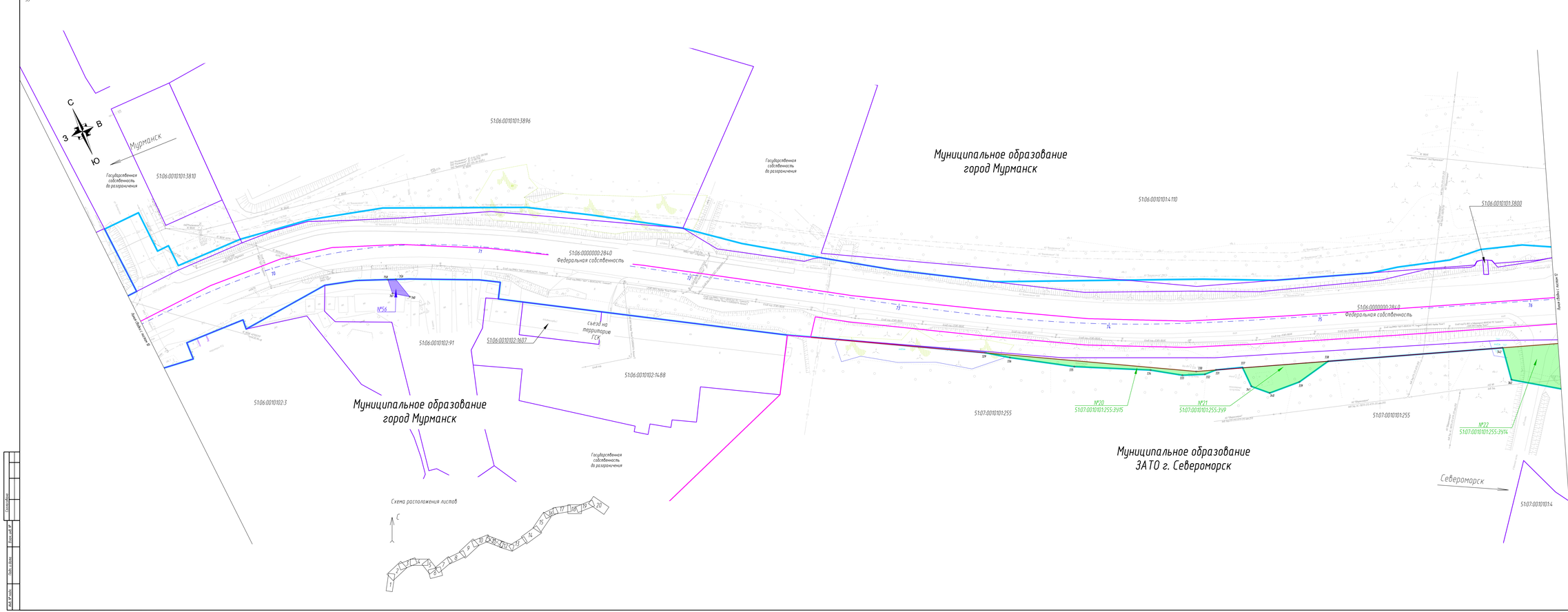

УСЛОВНЫЕ ОБОЗНАЧЕНИЯ:	
	ось проектируемой автомобильной дороги
	существующая волоконно-оптическая линия связи
	существующие слаботочные кабели
	существующие кабели низкого напряжения
	существующая линия электропередач 35 кВ
	существующая линия электропередач 0,4 кВ
	существующая линия электропередач 6 кВ
	существующий водопровод
	существующая линия бытовой канализации
	существующая дренажная канализация
	существующие сети теплоснабжения
	граница территории, применительно к которой осуществляется подготовка проекта межевания
	границы образуемых земельных участков, на которых линейный объект может быть размещен на условиях сервитута, публичного сервитута
Границы публичных сервитутов, подлежащих установлению	
Публичный сервитут установливаемый в целях размещения и эксплуатации проектируемого линейного объекта	
	Границы зон публичного сервитута, устанавливаемого в целях размещения и эксплуатации проектируемого линейного объекта в границах земель Министерства обороны Российской Федерации
Публичный сервитут, устанавливаемый в целях устройства примыканий автомобильных дорог к другим автомобильным дорогам на земельных участках, находящихся в государственной или муниципальной собственности	
	Границы зон публичного сервитута, устанавливаемого в целях устройства примыканий к автомобильным дорогам
№1	порядковый номер зоны,установливаемого публичного сервитута
н1 •	номера характерных точек зон, установливаемых публичных сервитутов
	граница земельного участка,сведения о котором содержаться в ЕГРН
	граница кадастрового квартала
51:07:0010101:255:3910	условные номера образуемых земельных участков
51:07:0010101:255	кадастровый номер земельного участка, сведения о котором содержаться в ЕГРН

						159/ПИР/21-ПМТ1.1-ГЧ1	
Изм.	Кол.уч.	Лист	Nдок	Подпись	Дата	Автомобильная дорога Р-21 "Кола" Санкт-Петербург - Петрозаводск - Мурманск - Печенга - граница с Карелиейлом Норвегия, подъезд к г.Североморск на участке км 19+027 - км 32+500, Мурманская область	
Разработал		Ассамбаева			19.05.21	Проект межевания территории. Графическая часть	Стадия / Лист / Листов
Проверил		Зайцева			19.05.21		11
Утвержд.		Шишкина			19.05.21	Чертеж межевания территории. Часть 2 М1:500	ООО "СтройПроект"

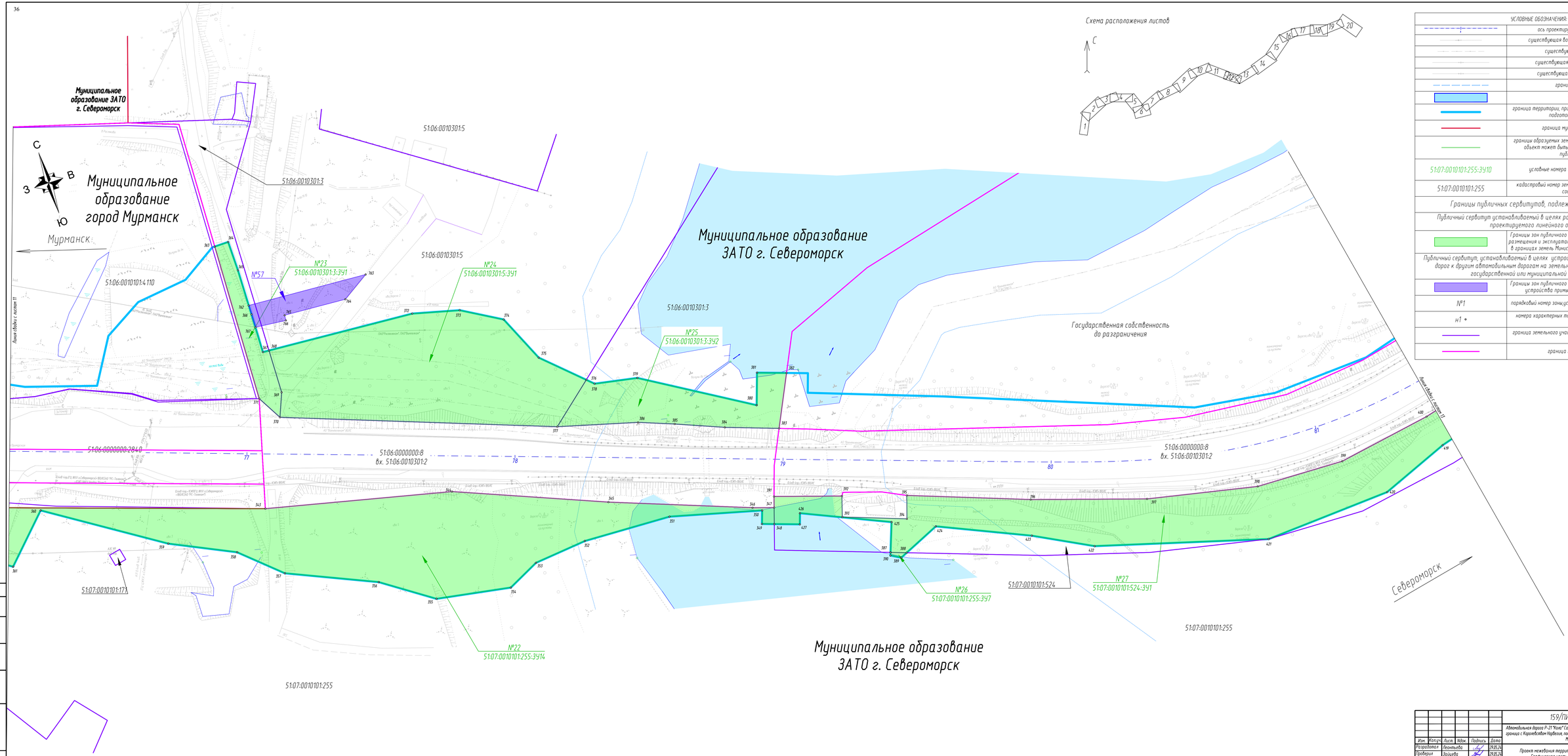

Схема расположения листов

УСЛОВНЫЕ ОБОЗНАЧЕНИЯ:	
	ось проектируемой автомобильной дороги
	существующая волоконно-оптическая линия связи
	существующие слаботочные кабели
	существующая линия электропередач 0,4 кВ
	существующая линия электропередач 6 кВ
	границы береговой полосы
	водный объект
	граница территории, применительно к которой осуществляется подготовка проекта межевания
	граница муниципального образования
	границы образуемых земельных участков, на которых линейный объект может быть размещен на условиях сервитута, публичного сервитута
51:07:0010101:255:ЗУ10	условные номера образуемых земельных участков
51:07:0010101:255	кадастровый номер земельного участка, сведения о котором содержаться в ЕГРН
Границы публичных сервитутов, подлежащих установлению	
Публичный сервитут устанавливаемый в целях размещения и эксплуатации проектируемого линейного объекта	
	Границы зон публичного сервитута, устанавливаемого в целях размещения и эксплуатации проектируемого линейного объекта в границах земель Министерства обороны Российской Федерации
Публичный сервитут, устанавливаемый в целях устройства примыканий автомобильных дорог к другим автомобильным дорогам на земельных участках, находящихся в государственной или муниципальной собственности	
	Границы зон публичного сервитута, устанавливаемого в целях устройства примыканий к автомобильным дорогам
№1	порядковый номер зоны устанавливаемого публичного сервитута
н1 •	номера характерных точек зон, устанавливаемых публичных сервитутов
	граница земельного участка, сведения о котором содержаться в ЕГРН
	граница кадастрового квартала

Муниципальное образование ЗАТО г. Североморск

Изм.	Кол.уч.	Лист	№док.	Подпись	Дата
Разработал		Окунькова			29.05.24
Проверил		Зайцева			29.05.24
Н.контр.		Шихина			29.05.24

159/ПИР/21-ПМТ.1.1-ГЧ1

Автомобильная дорога Р-21 "Кола" Санкт-Петербург – Петрозаводск – Мурманск – Печенга – граница с Королевством Норвегия, подъезд к г.Североморск на участке км 114+027 – км 132+517, Мурманская область

Проект межевания территории. Графическая часть

Стадия	Лист	Листов
	12	

Чертеж межевания территории. Часть 2 М1:500

ООО "СтройГрупп"

Согласовано

Взам. инв. №

Подп. и дата

Инв. № подл.

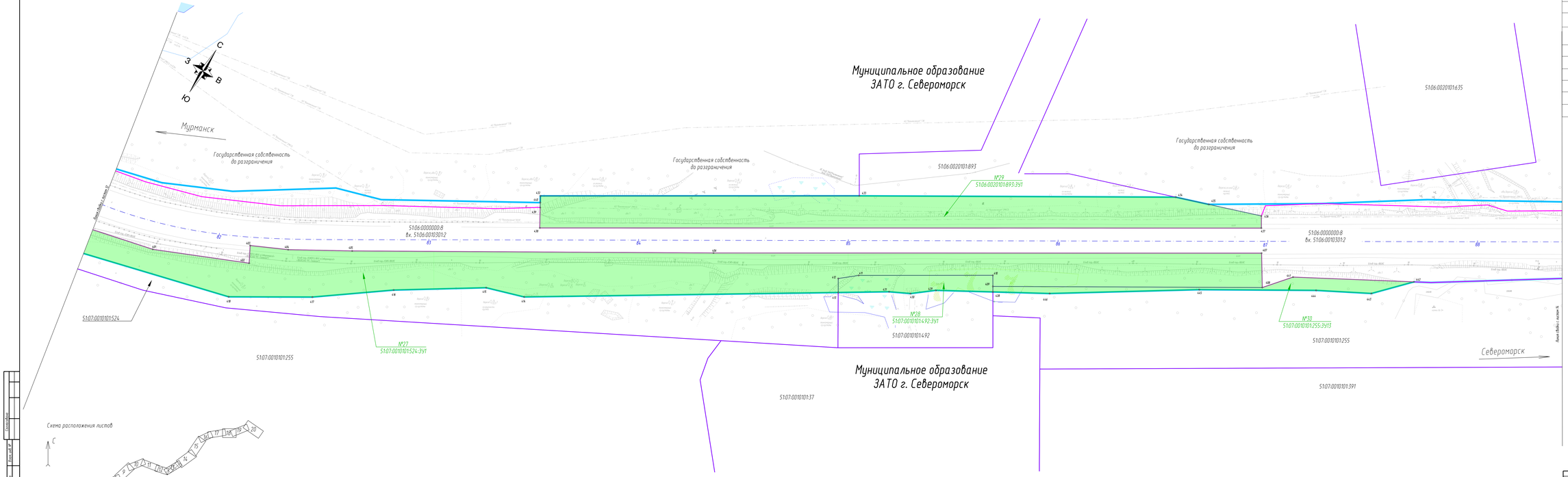

Схема расположения листов

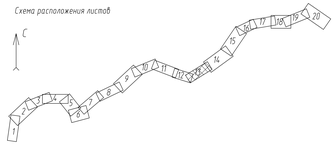

УСЛОВНЫЕ ОБОЗНАЧЕНИЯ	
	ось проектируемого автомобильного дороги
	существующая волоконно-оптическая линия связи
	существующие слаботочные кабели
	граница территории, прилегающей к которой осуществляется подготовка проекта межевания
	границы образуемых земельных участков, на которых линейный объект может быть размещен на условиях сервитута, публичного сервитута
Границы публичных сервитутов, подлежащих установлению	
Публичный сервитут устанавливается в целях размещения и эксплуатации проектируемого линейного объекта	
	Границы зон публичного сервитута, устанавливаемого в целях размещения и эксплуатации проектируемого линейного объекта В границах земель Министерства обороны Российской Федерации
№1	порядковый номер зоны устанавливаемого публичного сервитута
н1 •	номера характерных точек зон, устанавливаемых публичных сервитутов
	граница кадастрового квартала
	граница земельного участка, сведения о котором содержатся в ЕГРН
51:07:0010101:255:ЗУ10	условные номера образуемых земельных участков
51:07:0010101:255	кадастровый номер земельного участка, сведения о котором содержатся в ЕГРН

								159/ПМР/21-ПМТ11-ГЧ1	
Изм.	Кол.уч.	Лист	№док	Подпись	Дата	Автомобильная дорога Р-21 "Кола" Санкт-Петербург – Петрозаводск – Мурманск – Печенга – граница с Королевством Норвегия, подъезд к г.Североморск на участке км 114+027 – км 120+000 Мурманская область			
Разработал		Зиновьева			10.01.22	Проект межевания территории. Графическая часть	Стадия	Лист	Листов
Проверил		Лозовой			10.01.22			13	
Н.контр.		Шлыков			10.01.22	Чертеж межевания территории. Часть 2 М1:500	ООО "Стройтрансгаз"		

Копировал

Формат А2

Инв.№ подл.

Подп. и дата

Взам.инв.№

Инв.№ дубл.

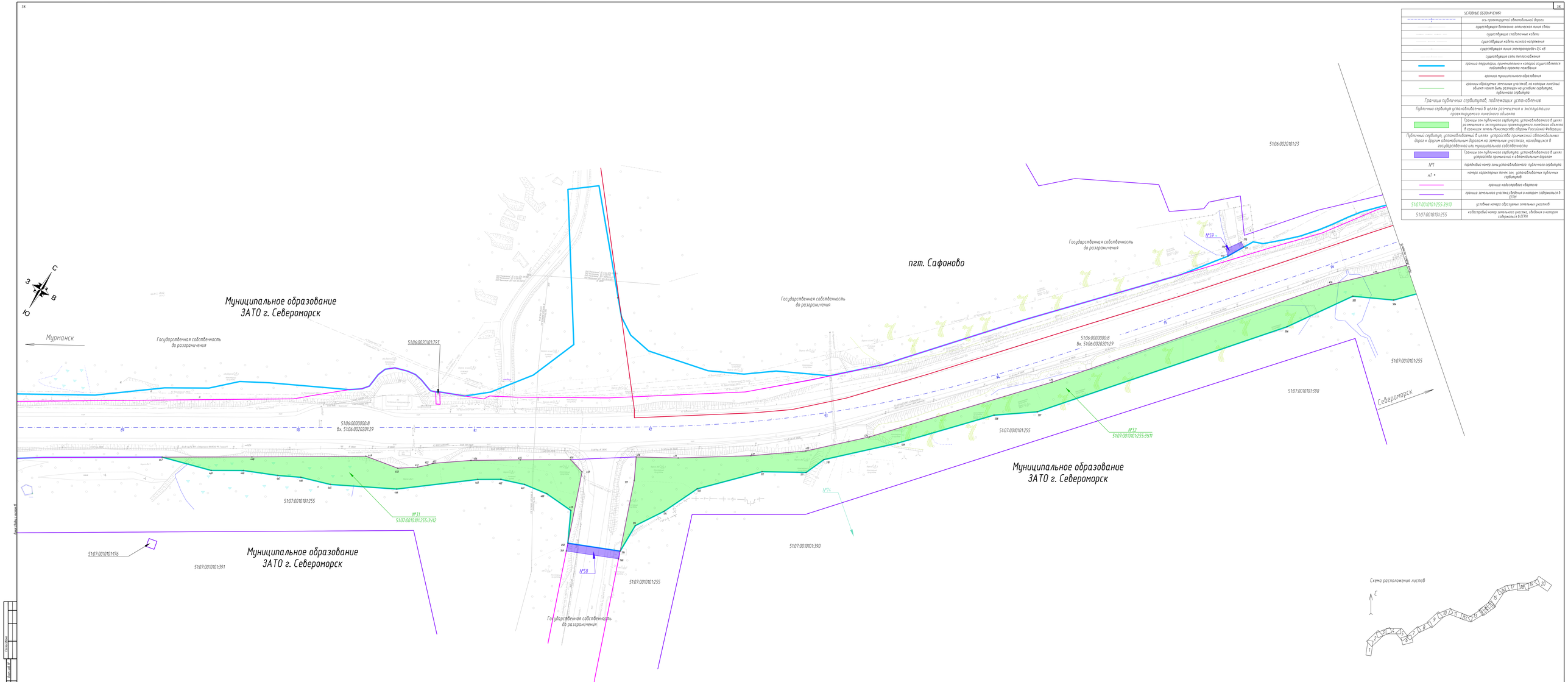

УСЛОВНЫЕ ОБОЗНАЧЕНИЯ:	
	ось проектируемого автомобильного дороги
	существующая волоконно-оптическая линия связи
	существующие силовые кабели
	существующие кабели низкого напряжения
	существующая линия электропередач ≤ 0,4 кВ
	существующие сети теплоснабжения
	границы территории, применительно к которой осуществляется подготовка проекта межевания
	границы муниципального образования
	границы образуемых земельных участков, на которых линейный объект может быть размещен на условиях сервитута, публичного сервитута
Границы публичных сервитутов, подлежащих установлению	
Публичный сервитут установленный в целях размещения и эксплуатации проектируемого линейного объекта	
	Границы зон публичного сервитута, установленного в целях размещения и эксплуатации проектируемого линейного объекта в границах земель Министерства обороны Российской Федерации
Публичный сервитут, установленный в целях устройства примыкания автомобильных дорог к другим автомобильным дорогам на земельных участках, находящихся в государственной или муниципальной собственности	
	Границы зон публичного сервитута, установленного в целях устройства примыканий к автомобильным дорогам
№1	порядковый номер зоны установленного публичного сервитута
т1 •	номера характерных точек зон, установленных публичных сервитутов
	границы кадастрового квартала
	границы земельного участка, сведения о котором содержатся в ЕГРН
5107:0010101:255:3910	условные номера образуемых земельных участков
5107:0010101:255	кадастровый номер земельного участка, сведения о котором содержатся в ЕГРН

Схема расположения листов

							159/ПМП/21-ПМТ1.1.ГЧ1
							Автомобильная дорога А-229 "Кола" Санкт-Петербург – Петрозаводск – Мурманск – Печенга – граница с Королевством Норвегия, подъезд к г.Оленегорск на участке км 19+027 – км 24+000 Мурманская область
Изм.	Кол.уч.	Лист	№док.	Подпись	Дата		
Разработал		Ивонтьева			10.21		Проект межевания территории. Графическая часть
Проверил		Ивонтьева			10.21		
							Стадия: П, Лист: 14, Листов:
Контр.		Шлыков			10.21		Чертеж межевания территории. Часть 2 М1:500
							ООО "СпецПроект"

Инв.№ подл. | Подп. и дата | Взам.инв.№ | Инв.№ дубл. | Подп. и дата

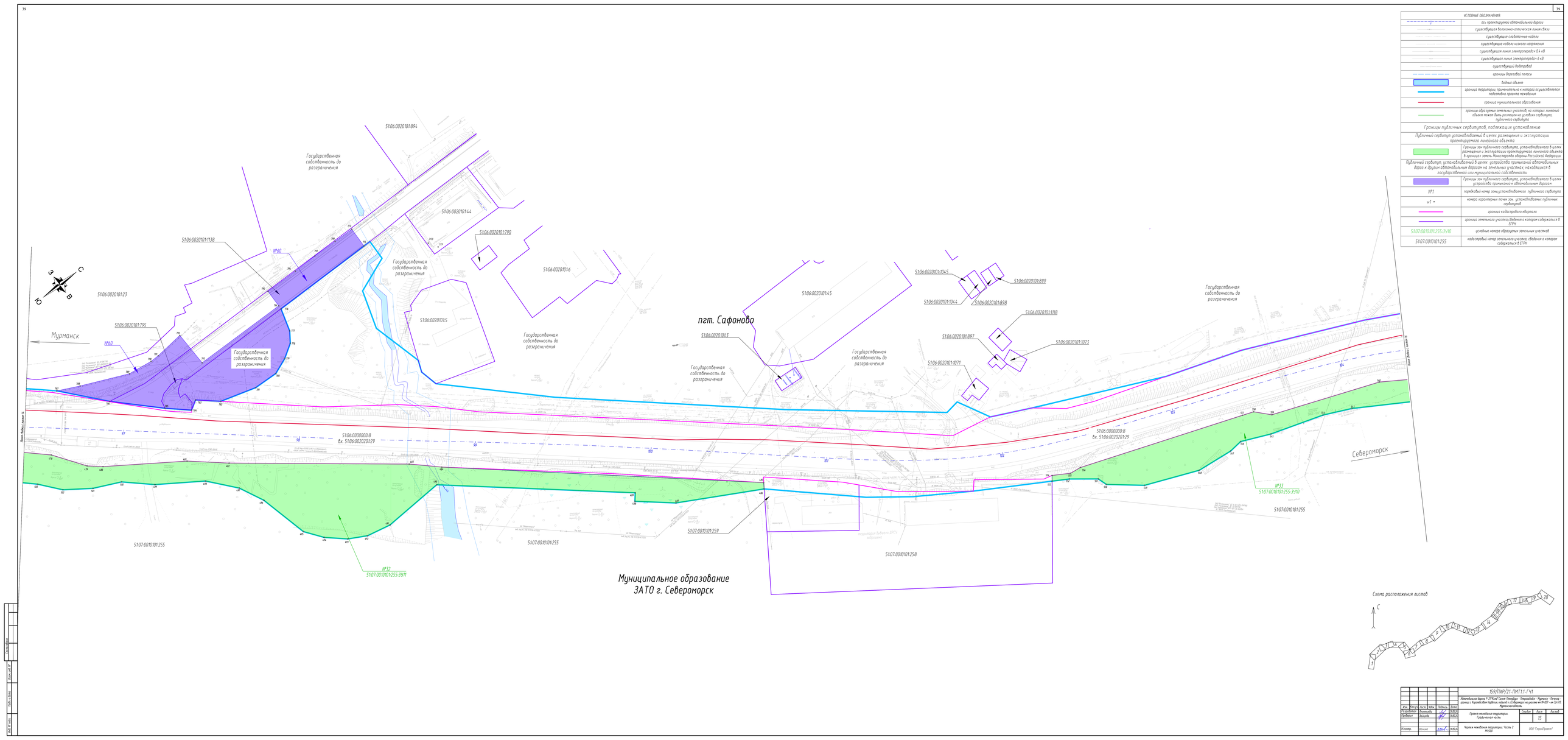

УСЛОВНЫЕ ОБОЗНАЧЕНИЯ:	
	ось проектируемого автомобильного дороги
	существующая волоконно-оптическая линия связи
	существующие силовые кабели
	существующие кабели низкого напряжения
	существующая линия электропередач < 0,4 кВ
	существующая линия электропередач > 0,4 кВ
	существующий водопровод
	границы береговой полосы
	водный объект
	граница территории, применительно к которой осуществляется подготовка проекта межевания
	граница муниципального образования
	границы образуемых земельных участков, на которых линейный объект может быть размещен на условиях сервитута, публичного сервитута
Границы публичных сервитутов, подлежащих установлению	
Публичный сервитут, устанавливаемый в целях размещения и эксплуатации проектируемого линейного объекта	
	Границы зон публичного сервитута, устанавливаемого в целях размещения и эксплуатации проектируемого линейного объекта в границах земель Министерства обороны Российской Федерации
Публичный сервитут, устанавливаемый в целях устройства примыкания автомобильных дорог к другим автомобильным дорогам на земельных участках, находящихся в государственной или муниципальной собственности	
	Границы зон публичного сервитута, устанавливаемого в целях устройства примыкания к автомобильным дорогам
№1	порядковый номер зоны,устанавливаемого публичного сервитута
н1 •	номера характерных точек зон, устанавливаемых публичных сервитутов
	граница кадастрового квартала
	границы земельного участка,сведения о котором содержаться в ЕГРН
51:07:0010101:255:3910	условные номера образуемых земельных участков
51:07:0010101:255	кадастровый номер земельного участка, сведения о котором содержаться в ЕГРН

Схема расположения листов

							159/ПМП/21-ПМТ1.1-ГЧ1	
							Автомобильная дорога Р-21 "Кола" Санкт-Петербург – Петрозаводск – Мурманск – Печенга – граница с Королевством Норвегия, подъезд к г.Североморск на участке км 114+027 – км 124+000 Мурманская область	
Изм.	Кол.уч.	Лист	N док.	Подпись	Дата			
Разработал	Ахметова				10.25		Проект межевания территории. Графическая часть	Стадия / Лист / Листов
Проверил	Ахметова				10.25			П / 15 /
Н.контр.	Шахова				10.25		Чертеж межевания территории. Часть 2 из 2(2)	ООО "СтройПроект"

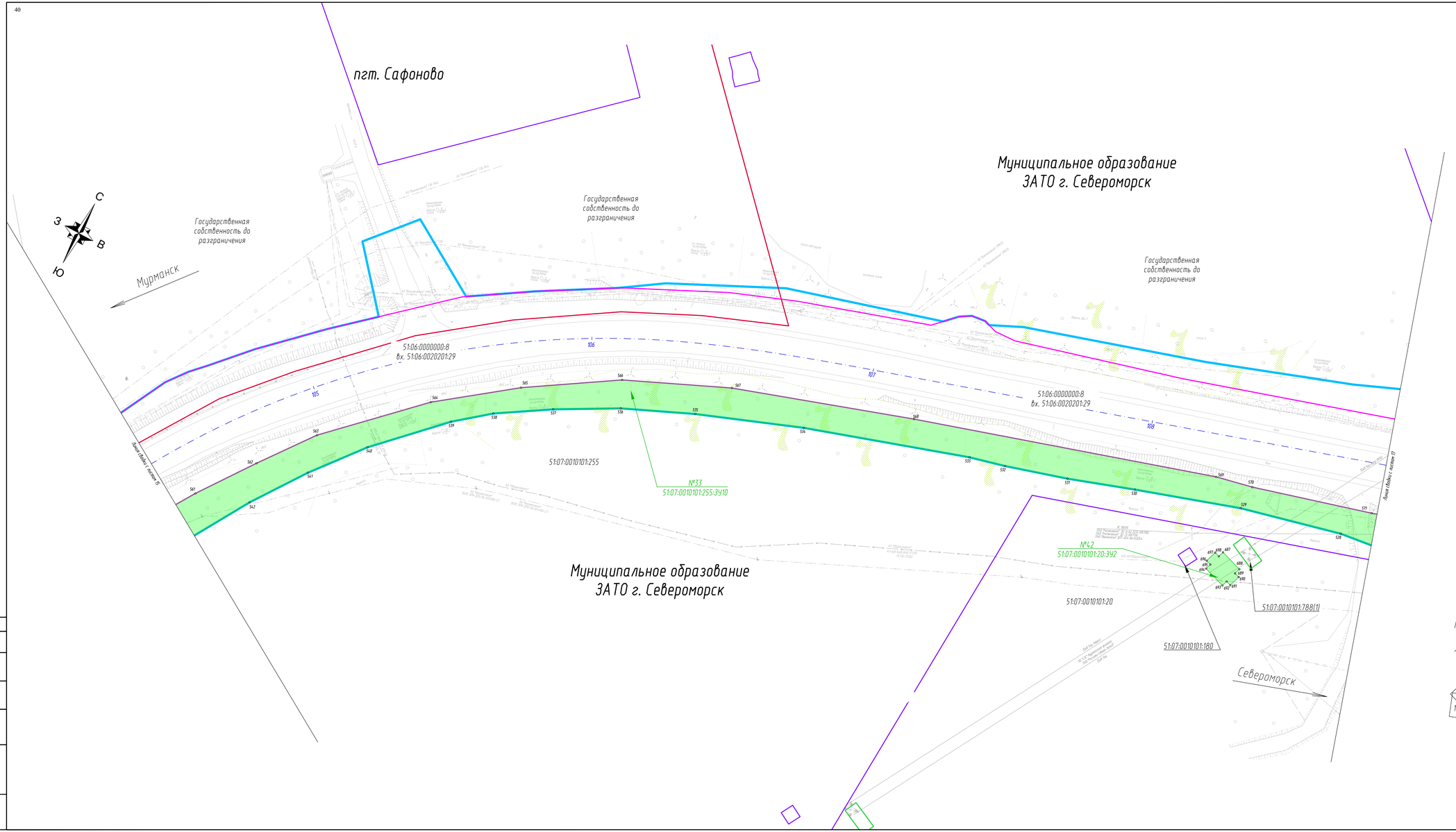

УСЛОВНЫЕ ОБОЗНАЧЕНИЯ:	
	ось проектируемой автомобильной дороги
	существующая волоконно-оптическая линия связи
	существующие слаботочные кабели
	существующая линия электропередач 35 кВ
	граница территории, применительно к которой осуществляется подготовка проекта межевания
	граница муниципального образования
	границы образуемых земельных участков, на которых линейный объект может быть размещен на условиях сервитута, публичного сервитута
Границы публичных сервитутов, подлежащих установлению	
Публичный сервитут устанавливаемый в целях размещения и эксплуатации проектируемого линейного объекта	
	Границы зон публичного сервитута, устанавливаемого в целях размещения и эксплуатации проектируемого линейного объекта в границах земель Министерства обороны Российской Федерации
№1	порядковый номер зоны устанавливаемого публичного сервитута
н1	номера характерных точек зон, устанавливаемых публичных сервитутов
	граница кадастрового квартала
	граница зоны публичного сервитута, сведения о которой содержаться в ЕГРН
	граница земельного участка, сведения о котором содержаться в ЕГРН
51:07:0010101:255:3910	условные номера образуемых земельных участков
51:07:0010101:255	кадастровый номер земельного участка, сведения о котором содержаться в ЕГРН

Схема расположения листов



Изм.	Кол.уч.	Лист	№док.	Подпись	Дата
Разработал	Окунева				29.05.24
Проверил	Зайцева				29.05.24
Н.контр.	Шихина				29.05.24

159/ПИР/21-ПМТ.1.1-ГЧ1

Автомобильная дорога Р-21 "Кола" Санкт-Петербург – Петрозаводск – Мурманск – Печенга – граница с Королевством Норвегия, подъезд к г.Североморск на участке км 114+027 – км 132+517, Мурманская область

Проект межевания территории. Графическая часть	Стадия	Лист	Листов
		16	
Чертеж межевания территории. Часть 2 М1:500	ООО "СтройПроект"		

Согласовано

Взам. инв. №

Подп. и дата

Инв. № подл.

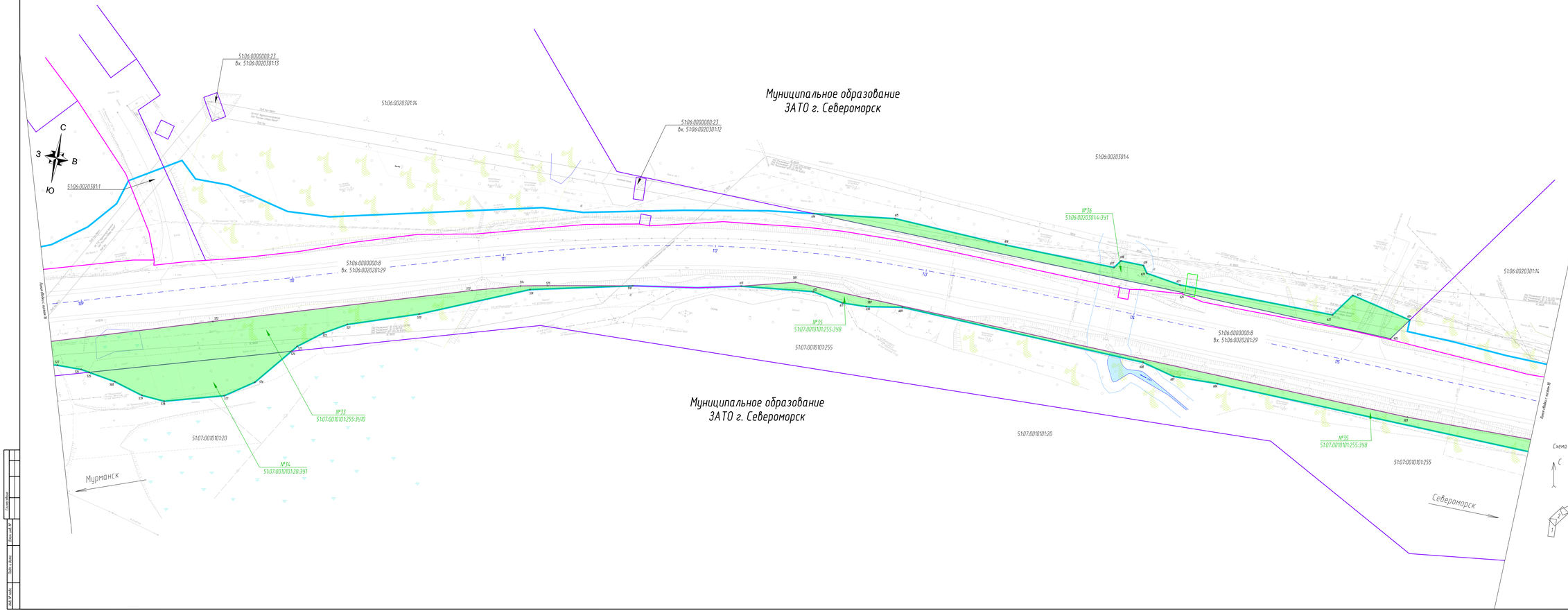

УСЛОВНЫЕ ОБОЗНАЧЕНИЯ	
	ось проектируемой автомобильной дороги
	существующая волоконно-оптическая линия связи
	существующие слаботочные кабели
	существующая линия электропередач 35 кВ
	существующая линия электропередач 6 кВ
	границы водоохранных полосы
	водный объект
	граница территории, применительно к которой осуществляется подготовка проекта межевания
	границы муниципального образования
	границы образуемых земельных участков, на которых линейный объект может быть размещен на условиях сервитута, публичного сервитута
Границы публичных сервитутов, подлежащих установлению	
Публичный сервитут устанавливается в целях размещения и эксплуатации проектируемого линейного объекта	
	Границы зон публичного сервитута, устанавливаемого в целях размещения и эксплуатации проектируемого линейного объекта в границах земель Министерства обороны Российской Федерации
№1	порядковый номер зоны,устанавливаемого публичного сервитута
н1 •	номера характерных точек зон, устанавливаемых публичных сервитутов
	граница кадастрового квартала
	границы зоны публичного сервитута, сведения о которой содержаться в ЕГРН
	границы земельного участка,сведения о котором содержаться в ЕГРН
51:07:0010101:255:3910	условные номера образуемых земельных участков
51:07:0010101:255	кадастровый номер земельного участка, сведения о котором содержаться в ЕГРН

Схема расположения листов

Изм.	Кол.уч.	Лист	№док.	Подпись	Дата	159/ПМР/21-ПМТ1.1-ЧТ					
Разработал		Зинатуллов			19.05.21	Автомобильная дорога Р-21 "Кола" Санкт-Петербург – Петрозаводск – Мурманск – Печенга – граница с Королевством Норвегия, подъезд к г.Североморск на участке км 114+027 – км 120+000 Мурманская область					
Проверил		Лошкарёв			19.05.21	Проект межевания территории. Графическая часть	Стадия	Лист	Листов		
								17			
Н.контр.		Шевелев			19.05.21	Чертеж межевания территории. Часть 2 М1:500	ООО "СтройТранзит"				

Согласовано
Взам.инв.№
Подп. и дата
Инв.№ подл.

42

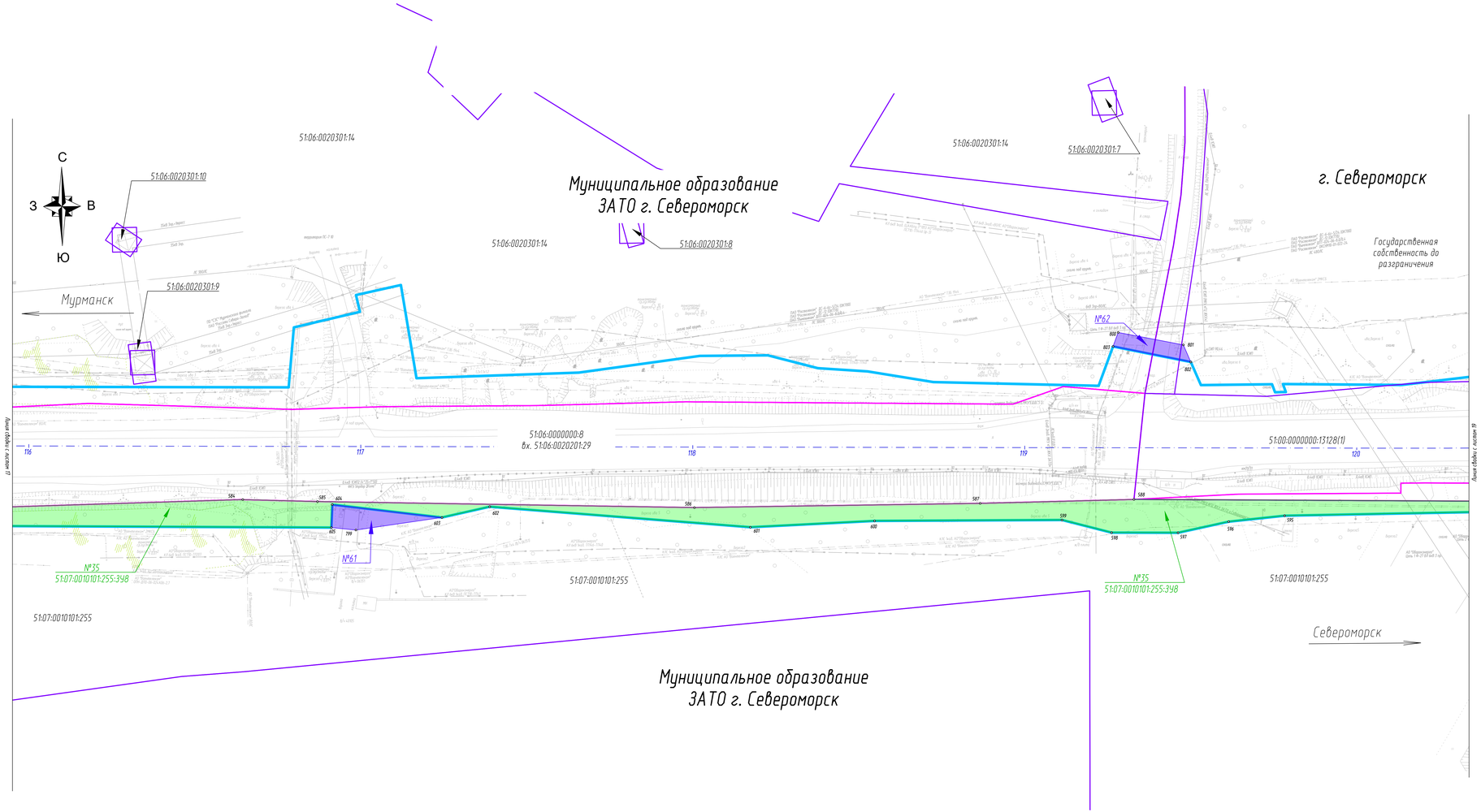

УСЛОВНЫЕ ОБОЗНАЧЕНИЯ:	
	ось проектируемой автомобильной дороги
	существующая волоконно-оптическая линия связи
	существующие слаботочные кабели
	существующие кабели низкого напряжения
	существующая линия электропередач 35 кВ
	существующая линия электропередач 0,4 кВ
	существующая линия электропередач 6 кВ
	существующий водопровод
	граница территории, применительно к которой осуществляется подготовка проекта межевания
	граница муниципального образования
	границы образуемых земельных участков, на которых линейный объект может быть размещен на условиях сервитута, публичного сервитута
Границы публичных сервитутов, подлежащих установлению	
Публичный сервитут устанавливаемый в целях размещения и эксплуатации проектируемого линейного объекта	
	Границы зон публичного сервитута, устанавливаемого в целях размещения и эксплуатации проектируемого линейного объекта в границах земель Министерства обороны Российской Федерации
Публичный сервитут, устанавливаемый в целях устройства примыканий автомобильных дорог к другим автомобильным дорогам на земельных участках, находящихся в государственной или муниципальной собственности	
	Границы зон публичного сервитута, устанавливаемого в целях устройства примыканий к автомобильным дорогам
№1	порядковый номер зоны,устанавливаемого публичного сервитута
н1 •	номера характерных точек зон, устанавливаемых публичных сервитутов
	граница кадастрового квартала
	граница зоны публичного сервитута, сведения о которой содержаться в ЕГРН
	граница земельного участка,сведения о котором содержаться в ЕГРН
51:07:0010101:255:ЗУ10	условные номера образуемых земельных участков
51:07:0010101:255	кадастровый номер земельного участка, сведения о котором содержаться в ЕГРН

Схема расположения листов

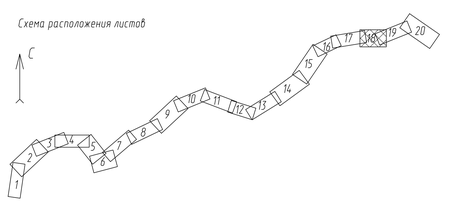

						159/ПИР/21-ПМТ.1.1-ГЧ1	
						Автомобильная дорога Р-21 "Кола" Санкт-Петербург – Петрозаводск – Мурманск – Печенга – граница с Королевством Норвегия, подъезд к г.Североморск на участке км 114+027 – км 121+517, Мурманская область	
Изм.	Кол.уч.	Лист	№док.	Подпись	Дата		
Разработал		Окунькова			29.05.24	Проект межевания территории. Графическая часть	Стадия: — / Лист: 18 / Листов:
Проверил		Зайцева			29.05.24		
Н.контр.		Шихина			29.05.24	Чертеж межевания территории. Часть 2 М1:500	ООО "СтройПроект"

Согласовано

Взам. инв. №

Подп. и дата

Инв. № подл.



УСЛОВНЫЕ ОБОЗНАЧЕНИЯ:	
	ось проектируемой автомобильной дороги
	существующая волоконно-оптическая линия связи
	существующие слаботочные кабели
	существующие кабели низкого напряжения
	существующая линия электропередач 0,4 кВ
	существующая линия электропередач 6 кВ
	существующий водопровод
	границы береговой полосы
	водный объект
	граница территории, применительно к которой осуществляется подготовка проекта межевания
	граница муниципального образования
	границы образуемых земельных участков, на которых линейный объект может быть размещен на условиях сервитута, публичного сервитута
Границы публичных сервитутов, подлежащих установлению	
	Границы зон публичного сервитута, устанавливаемого в целях размещения и эксплуатации проектируемого линейного объекта в границах полосы отвода железной дороги
	Границы зон публичного сервитута, устанавливаемого в целях размещения и эксплуатации проектируемого линейного объекта в границах земель Министерства обороны Российской Федерации
№1	порядковый номер зоны,устанавливаемого публичного сервитута
н1 •	номера характерных точек зон, устанавливаемых публичных сервитутов
	граница кадастрового квартала
	граница зоны публичного сервитута, сведения о которой содержаться в ЕГРН
	граница земельного участка,сведения о котором содержаться в ЕГРН
51:07:0010101:255:3910	условные номера образуемых земельных участков
51:07:0010101:255	кадастровый номер земельного участка, сведения о котором содержаться в ЕГРН

Схема расположения листов

						159/ПИР/21-ПМТ1.1-ГЧ1	
Изм.	Кол.уч.	Лист	Nдок	Подпись	Дата	Автомобильная дорога Р-21 "Кола" Санкт-Петербург - Петрозаводск - Мурманск - Печенга - граница с Королевством Норвегия, подъезд к г.Североморск на участке км 19+027 - км 32+000, Мурманская область	
Ст.гр.проекта		Лист	Подпись		19.05.21	Проект межевания территории. Графическая часть	Стадия / Лист / Листов: 19
Проверил		Дошкин			19.05.21		
Инженер		Шишкина			19.05.21	Чертеж межевания территории. Часть 2 №5500	ООО "СтройПроект"

44

УСЛОВНЫЕ ОБОЗНАЧЕНИЯ	
	ось проектируемого автомобильного дороги
	существующая волоконно-оптическая линия связи
	существующие силовочные кабели
	существующие кабели низкого напряжения
	существующая линия электропередач 0,4 кВ
	существующая линия электропередач 6 кВ
	существующая линия бытовой канализации
	границы береговой полосы
	водный объект
	граница территории, применительно к которой осуществляется подготовка проекта межевания
	граница муниципального образования
Границы публичных сервитутов, подлежащих установлению	
Публичный сервитут, устанавливаемый в целях устройства примыкания автомобильных дорог к другим автомобильным дорогам на земельных участках, находящихся в государственной или муниципальной собственности	
	границы зон публичных сервитутов, устанавливаемого в целях устройства примыкания к автомобильным дорогам
№1	порядковый номер зоны устанавливаемого публичного сервитута
н1 *	номера характерных точек зон, устанавливаемых публичных сервитутов
	граница кадастрового квартала
	границы земельного участка, сведения о котором содержаться в ЕГРН
51:07:0010101:255:3910	условные номера образуемых земельных участков
51:07:0010101:255	кадастровый номер земельного участка, сведения о котором содержаться в ЕГРН

г. Североморск

Муниципальное образование ЗАТО г. Североморск

Губа Ва...

Государственная собственность до разграничения

№63

№64

51:00:0000000:13128(2)

51:06:0030201:13

51:06:0030201:109

51:06:0030201:59

51:06:0030201:12

51:06:0030201:10

Мурманск

Северодвинск

С З В Ю

Схема расположения листов

							159/ПМП/21-ПМТ1.1-ГЧ1
Изм.	Кол.уч.	Лист	№док.	Подпись	Дата		Автомобильная дорога А-277 "Кола" Санкт-Петербург – Петрозаводск – Мурманск – Печенга – граница с Королевством Норвегия, подъезд к г.Северодвинск на участке км 19+027 – км 24+070 Мурманская область
Разработал		Ивашкова				Стадия	Лист / Листов
Проверил		Ивашкова				П	20
Контр.		Шлыков				Чертежи межевания территории. Часть 2 М1:500	ООО "СпецИнжПроект"

Инв.№ подл. | Подп. и дата | Взам.инв.№ | Инв.№ дубл. | Подп. и дата