

КАРТА-ПЛАН ТЕРРИТОРИИ

Пояснительная записка

1. Сведения о территории выполнения комплексных кадастровых работ: 51:06:0030103

(наименование субъекта Российской Федерации, муниципального образования, населенного пункта, уникальные учетные номера кадастровых кварталов, иные сведения, позволяющие определить местоположение территории, на которой выполняются комплексные кадастровые работы, например, наименование садоводческого или огороднического некоммерческого товарищества, гаражного кооператива, элемента планировочной структуры)

2. Основания выполнения комплексных кадастровых работ:

Наименование, дата и номер документа, на основании которого выполняются комплексные кадастровые работы: Муниципальный контракт, "29" марта 2024 г. , 1

3. Дата подготовки карты-плана территории: "25" июля 2024 г.

4. Сведения о заказчике(ах) комплексных кадастровых работ:

В отношении юридического лица, органа местного самоуправления муниципального района, муниципального округа или городского округа либо уполномоченного исполнительного органа государственной власти субъекта Российской Федерации:

полное или сокращенное (в случае, если имеется) наименование: Комитет имущественных отношений администрации ЗАТО г. Североморск

основной государственный регистрационный номер: 1025100712845

идентификационный номер налогоплательщика: 5110120211

В отношении физического лица или представителя физических или юридических лиц:

фамилия, имя, отчество (последнее - при наличии): -

страховой номер индивидуального лицевого счета в системе обязательного пенсионного страхования Российской Федерации (СНИЛС): -

Наименование и реквизиты документа, подтверждающие полномочия представителя заказчика(ов) комплексных кадастровых работ: -

Адрес электронной почты (для направления уведомления о результатах внесения сведений в Единый государственный реестр недвижимости): kio@kio-sever.ru

5. Сведения об исполнителе комплексных кадастровых работ:

Полное или сокращенное (в случае, если имеется) наименование и адрес юридического лица, с которым заключен государственный или муниципальный контракт либо договор подряда на выполнение комплексных кадастровых работ: ООО "Геосити", 630054, Новосибирская область, г Новосибирск, ул Титова, д. 29/1

Фамилия, имя, отчество кадастрового инженера (последнее - при наличии): Бакулина Анастасия Андреевна и основной государственный регистрационный номер кадастрового инженера индивидуального предпринимателя (ОГРНИП): -

Страховой номер индивидуального лицевого счета в системе обязательного пенсионного страхования Российской Федерации (СНИЛС) кадастрового инженера: 145-698-936 26

Уникальный реестровый номер кадастрового инженера в реестре саморегулируемой организации кадастровых инженеров и дата внесения сведений о физическом лице в такой реестр: 2556, 2024-04-12

Полное или (в случае, если имеется) сокращенное наименование саморегулируемой организации кадастровых инженеров, членом которой является кадастровый инженер: Саморегулируемая организация Ассоциация «Объединение кадастровых инженеров»

Контактный телефон: +79529057975

Почтовый адрес и адрес электронной почты, по которым осуществляется связь с кадастровым инженером: 630054, Новосибирская область, г Новосибирск, ул Титова, д. 29/1 ooo_geocity@mail.ru

6. Перечень документов, использованных при подготовке карты-плана территории					
№ п/п	Реквизиты документа				
	Вид	Дата	Номер	Наименование	Иные сведения
1	2	3	4	5	6
1	Кадастровый план территории	15.04.2024	КУВИ-001/2024-106283521	Кадастровый план территории кадастрового квартала 51:06:0030103	-
2	Кадастровый план территории	25.04.2024	КУВИ-001/2024-116102724	Кадастровый план территории кадастрового квартала 51:06:0030104	-
3	Кадастровый план территории	17.04.2023	КУВИ-001/2023-90025359	Кадастровый план территории кадастрового квартала 51:06:0030105	-
4	Кадастровый план территории	02.02.2024	КУВИ-001/2024-33894480	Кадастровый план территории кадастрового квартала 51:06:0030201	-
5	Кадастровый план территории	27.04.2024	КУВИ-001/2024-117537926	Кадастровый план территории кадастрового квартала 51:07:0010101	-
6	ПРОЧИЕ	18.06.2024	170-18164/2024-В	Выписка о пунктах государственной геодезической сети, государственной нивелирной сети и государственной гравиметрической сети	-
7	ПРОЧИЕ	26.03.2024	170-7980/2024-В	Выписка о пунктах государственной геодезической сети, государственной нивелирной сети и государственной гравиметрической сети	-
8	ПРОЧИЕ	11.06.2024	170-17128/2024-В	Выписка о пунктах дифференциальных геодезических станций	-
9	ПРОЧИЕ	10.01.2022	1	Правила землепользования и застройки муниципального образования ЗАТО г. Североморск	-

7. Пояснения к карте-плану территории

1. Комплексные кадастровые работы проводились на территории ЗАТО г. Североморск Мурманской области, в кадастровом квартале 51:06:0030103. Основанием для проведения комплексных кадастровых работ является муниципальный контракт № 1 от 29.03.2024 г. По сведениям ЕГРН кадастровый квартал включает в себя сведения о 557 объектах недвижимости. В карта-плане территории содержатся сведения об 79 объектах недвижимости. В результате выполнения комплексных кадастровых работ осуществляется: 1. Исправление реестровых ошибок в сведениях о местоположении границ и площади 4 земельных участков; 2. Внесение сведений о координатах земельных участков, сведения о границах которых отсутствуют в едином государственном реестре недвижимости не производилось; 3. Исправление реестровых ошибок в сведениях о местоположении границ 7 объектов капитального строительства; 4. Внесение сведений о координатах 68 объектов капитального строительства, сведения о координатах которых отсутствуют в едином государственном реестре недвижимости, из них 10 объектов капитального строительства имеют привязку к другому кадастровому кварталу. 5. Образование земельных участков не производилось. В результате проведенного анализа сведений ЕГРН, материалов землеустроительных дел, хранящихся в государственном фонде данных, планово-картографического обоснования, полученного от Комитета имущественных отношений администрации ЗАТО г. Североморск и полученных в результате проведения землеустройства, результатов полевых измерений было установлено, что границы данных земельных участков, сведения о которых содержатся в ЕГРН, не соответствуют их фактическому местоположению. В ходе комплексных кадастровых работ кадастровым инженером была выполнена привязка к пунктам ГГС и проведена съёмка земельных участков. В результате проведенных работ и сравнения полученных координат характерных точек данных земельных участков с координатами, содержащимися в ЕГРН, границы земельных участков (по данным ЕГРН) сместились. Так же при совмещении кадастровых планов территорий, геодезических изменений были подтверждены реестровые ошибки в исправляемых земельных участках. Т. к. сведения о местоположении границ отсутствуют в правоустанавливающих документах. Местоположение определено по существующим объектам искусственного происхождения. Предельные размеры земельных участков в границах населённых пунктов установлены Правилами землепользования и застройки муниципального образования ЗАТО г. Североморск. ПЗЗ утверждены приказом Министерства градостроительства и

7. Пояснения к карте-плану территории

благоустройства Мурманской области от 10.01.2022 г. № 1, опубликованы на сайте <https://citysever.ru/> (Ссылка <https://citysever.ru/programmy/pravila-zemlepolzovaniya-i-zastroyki/>). Земельные участки расположены в территориальной зоне: ИТ-1 Зона размещения объектов инженерной и транспортной инфраструктуры. Предельные (минимальные/максимальные) размеры земельных участков не установлены. Координаты объектов недвижимости определены в соответствии с Приказом от 3 октября 2020 года № П/0393 «Об утверждении требований к точности и методам определения координат характерных точек границ земельного участка, требований к точности и методам определения координат характерных точек контура здания, сооружения или объекта незавершенного строительства на земельном участке, а также требований к определению площади здания, сооружения, помещения, машино-места». В карту-план территории не были включены сведения: 1. О земельных участках, в отношении которых запрошены документы, определяющие местоположение границ при его образовании, для уточнения местоположения границ земельных участков (242 объектов). 2. Об объектах капитального строительства, сведения о координатах характерных точек которых отсутствуют в ЕГРН и в отношении которых запрошены документы технической инвентаризации для определения местоположения объектов (47 объектов): 51:06:0030103:1181, 51:06:0030103:108, 51:06:0030103:109, 51:06:0030103:1253, 51:06:0030103:116, 51:06:0030103:1186, 51:06:0030103:114, 51:06:0030103:113, 51:06:0030103:115, 51:06:0030103:118, 51:06:0030103:1188, 51:06:0030103:119, 51:06:0030103:1231, 51:06:0030103:1187, 51:06:0030103:1227, 51:06:0030103:1183, 51:06:0030103:1184, 51:06:0030103:1189, 51:06:0030103:133, 51:06:0030112:99, 51:06:0030103:1689, 51:06:0030103:1151, 51:06:0030103:1174, 51:06:0030103:1169, 51:06:0030103:1215, 51:06:0030103:1173, 51:06:0030103:1177, 51:06:0030103:1298, 51:06:0030103:1179, 51:06:0030103:1175, 51:06:0030103:1294, 51:06:0030103:1152, 51:06:0030103:1633, 51:06:0030103:1214, 51:06:0030103:1243, 51:06:0030103:1264, 51:06:0030103:1213, 51:06:0030103:1247, 51:06:0030103:1212, 51:06:0030103:1630, 51:06:0030103:1263, 51:06:0030103:1296, 51:06:0030103:1252, 51:06:0030103:1216, 51:06:0030103:1653, 51:06:0030103:1217, 51:06:0030103:1171. 3. Об объектах капитального строительства, сведения о координатах, характерных точек которых ранее были внесены в ЕГРН и совпадают с фактическим местоположением границ на местности (143 объекта): 51:06:0030103:1598, 51:06:0030103:1578, 51:06:0030103:1328, 51:06:0030103:1306, 51:06:0030103:1504, 51:06:0030103:107, 51:06:0030103:1537, 51:06:0030103:1619, 51:06:0030103:1621, 51:06:0030103:1625, 51:06:0030103:1627, 51:06:0030103:1634, 51:06:0030103:1635, 51:06:0030103:1566, 51:06:0030103:1567, 51:06:0030103:1565, 51:06:0030103:1561, 51:06:0030103:1562, 51:06:0030103:1563, 51:06:0030103:1626, 51:06:0030103:1620, 51:06:0030103:1577, 51:06:0030103:1671, 51:06:0030103:1676, 51:06:0030103:1347, 51:06:0030103:1470, 51:06:0030103:1587, 51:06:0030103:1499, 51:06:0030103:1547, 51:06:0030103:1528, 51:06:0030103:1527, 51:06:0030103:1695, 51:06:0030103:1579, 51:06:0030103:1580, 51:06:0030103:1660, 51:06:0030103:1674, 51:06:0030103:1659, 51:06:0030103:1733, 51:06:0030103:1628, 51:06:0030103:1736, 51:06:0030103:1559, 51:06:0030103:1600, 51:06:0030103:1602, 51:06:0030103:1570, 51:06:0030103:1551, 51:06:0030103:1572, 51:06:0030103:1348, 51:06:0030103:1552, 51:06:0030103:1771, 51:06:0030103:1614, 51:06:0030103:1616, 51:06:0030103:1617, 51:06:0030103:1636, 51:06:0030103:1637, 51:06:0030103:1638, 51:06:0030103:1639, 51:06:0030103:1640, 51:06:0030103:1641, 51:06:0030103:1642, 51:06:0030103:1644, 51:06:0030103:1645, 51:06:0030103:1646, 51:06:0030103:1652, 51:06:0030103:1662, 51:06:0030103:1663, 51:06:0030103:1672, 51:06:0030103:1696, 51:06:0030103:1647, 51:06:0030103:1629, 51:06:0030103:1611, 51:06:0030103:1624, 51:06:0030103:1654, 51:06:0030103:1612, 51:06:0030103:1655, 51:06:0030103:1631, 51:06:0030103:1632, 51:06:0030103:1648, 51:06:0030103:1594, 51:06:0030103:1595, 51:06:0030103:1592, 51:06:0030103:1623, 51:06:0030103:1591, 51:06:0030103:1615, 51:06:0030103:1613, 51:06:0030103:1589, 51:06:0030103:1667, 51:06:0030103:1593, 51:06:0030103:1664, 51:06:0030103:1675, 51:06:0030103:1677, 51:06:0030103:1686, 51:06:0030103:1690, 51:06:0030103:1692, 51:06:0030103:1694, 51:06:0030103:1704, 51:06:0030103:1727, 51:06:0030103:1729, 51:06:0030103:1732, 51:06:0030103:1678, 51:06:0030103:1683, 51:06:0030103:1685, 51:06:0030103:1687, 51:06:0030103:1693, 51:06:0030103:1701, 51:06:0030103:1702, 51:06:0030103:1734, 51:06:0030103:1656, 51:06:0030103:1661, 51:06:0030103:1684, 51:06:0030103:1688, 51:06:0030103:1666, 51:06:0030103:1680, 51:06:0030103:1691, 51:06:0030103:1703, 51:06:0030103:1705, 51:06:0030103:1728, 51:06:0030103:1730, 51:06:0030103:1601, 51:06:0030103:1699, 51:06:0030103:1337, 51:06:0030103:1271, 51:06:0030103:1643, 51:06:0030204:172, 51:06:0030103:1725, 51:06:0030103:1724, 51:06:0030103:1723, 51:06:0030103:1716, 51:06:0030103:1713, 51:06:0030103:1714, 51:06:0030103:1715, 51:06:0030103:1720, 51:06:0030103:1719, 51:06:0030103:1721, 51:06:0030103:1722, 51:06:0030103:1622, 51:06:0030103:1609, 51:06:0030103:1610, 51:06:0030103:1712, 51:06:0030103:1475, 51:06:0030103:1476, 51:06:0030103:1341, 51:06:0030103:1272, 51:06:0030103:1274. 4. О линейных объектах, не являющиеся объектами комплексных кадастровых работ (6 объектов): 51:06:0030103:1172, 51:06:0030103:130, 51:06:0030103:1246, 51:06:0030103:1248, 51:06:0030103:1249, 51:06:0030103:126. 5. Об объектах капитального строительства, фактически расположенных за пределами кадастрового квартала (55 объектов): 51:06:0030103:127, 51:06:0030103:1232, 51:06:0030103:1192, 51:06:0030103:1194, 51:06:0030103:1233, 51:06:0030103:1211, 51:06:0030103:1234, 51:06:0030103:1193, 51:06:0030103:1210, 51:06:0030103:1196, 51:06:0030103:1195, 51:06:0030103:1202, 51:06:0030103:1197, 51:06:0030103:1198, 51:06:0030103:1203, 51:06:0030103:1255, 51:06:0030103:1206, 51:06:0030103:1205, 51:06:0030103:1207, 51:06:0030103:1191,

7. Пояснения к карте-плану территории

51:06:0030103:1190, 51:06:0030103:1256, 51:06:0030103:1257, 51:06:0030103:124, 51:06:0030103:125, 51:06:0030103:132, 51:06:0030103:131, 51:06:0030103:1258 (предположительно территория кадастрового квартала 51:06:0030102); 51:06:0000000:1502, 51:06:0030103:1158, 51:06:0030103:1157, 51:06:0030103:1170, 51:06:0030103:1160, 51:06:0030103:1161, 51:06:0030103:1162, 51:06:0030103:1150, 51:06:0000000:1547 (предположительно территория кадастрового квартала 51:06:0030104); 51:06:0030103:1159(предположительно территория кадастрового квартала 51:06:0030106); 51:06:0030103:1223, 51:06:0030103:1244, 51:06:0030103:1219, 51:06:0030103:1220, 51:06:0030103:1222 (предположительно территория кадастрового квартала 51:06:0030204); 51:06:0030103:1156, 51:06:0030103:1204, 51:06:0030103:1209, 51:06:0030103:1155, 51:06:0030103:1154, 51:06:0030103:1235, 51:06:0030103:1201, 51:06:0030103:1208, 51:06:0030103:1199, 51:06:0030103:1200 (предположительно территория кадастрового квартала 51:06:0030102); 51:06:0030103:1221, 51:06:0030103:1218 (предположительно территория кадастрового квартала 51:06:0030201).

Сведения о пунктах геодезической сети и средствах измерений

1. Сведения о пунктах геодезической сети:

№ п/п	Вид геодезической сети	Название пункта геодезической сети и тип знака	Система координат пункта геодезической сети	Координаты пункта, м		Дата обследования "03" июня 2024 г.		
						Сведения о состоянии		
				Х	У	наружного знака пункта	центра пункта	марки центра пункта
1	2	3	4	5	6	7	8	9
1	Астрономическая сеть, 2	Лисья, пир.	-	634964.74	1457276.81	Утрачен	Сохранился	Сохранился
2	Геодезическая сеть сгущения, 4	Совхоз, пир.	-	647142.38	1444702.58	Утрачен	Сохранился	Сохранился
3	Геодезическая сеть сгущения, 3	Орудийная, пир.	-	652990.36	1448493.77	Утрачен	Сохранился	Сохранился

2. Сведения об использованных средствах измерений

№ п/п	Наименование и обозначение типа средства измерений - прибора (инструмента, аппаратуры)	Заводской или серийный номер средства измерений	Реквизиты свидетельства о поверке прибора (инструмента, аппаратуры) и (или) срок действия поверки
1	2	3	4
1	Аппаратура геодезическая спутниковая PrinCe i50	3216661	№С-ГКФ/05-06-2023/251444919 выдано 05.06.2023г., действительно до 04.06.2024 г.
2	Аппаратура геодезическая спутниковая PrinCe i50	3270425	№С-ГКФ-05-06-2023/251444934 выдано 05.06.2023 г., действительно до 04.06.2024 г.

Сведения об уточняемых земельных участках, необходимые для исправления реестровых ошибок в сведениях о местоположении их границ

1. Сведения о характерных точках границ уточняемого земельного участка с кадастровым номером 51:06:0030103:1342 :

Система координат МСК-51, зона 1

Зона № 1

Обозначение характерных точек границ	Координаты, м				Метод определения координат	Формулы, примененные для расчета средней квадратической погрешности определения координат характерных точек границ (Mt), с подставленными в такие формулы значениями и итоговые (вычисленные) значения Mt, м	Описание закрепления точки
	содержатся в Едином государственном реестре недвижимости		определены в результате выполнения комплексных кадастровых работ				
	X	Y	X	Y			
1	2	3	4	5	6	7	8
1	655308.50	1454521.74	655309.58	1454522.32	Метод спутниковых геодезических измерений (определений)	0.1	Закрепление отсутствует
2	655306.87	1454534.81	655307.62	1454534.29	Метод спутниковых геодезических измерений (определений)	0.1	Закрепление отсутствует
3	655301.96	1454534.27	655302.31	1454533.37	Метод спутниковых геодезических измерений (определений)	0.1	Закрепление отсутствует
4	655303.69	1454521.12	655304.37	1454521.44	Метод спутниковых геодезических измерений (определений)	0.1	Закрепление отсутствует
1	655308.50	1454521.74	655309.58	1454522.32	Метод спутниковых геодезических измерений (определений)	0.1	Закрепление отсутствует

2. Сведения о частях границ уточняемого земельного участка с кадастровым номером 51:06:0030103:1342 :

Обозначение части границ		Горизонтальное проложение (S), м	Описание прохождения части границ	Сведения о согласовании местоположения границ (согласовано/спорное)
от т.	до т.			
1	2	3	4	5
1	2	12.13	-	-
2	3	5.39	-	-
3	4	12.11	-	-
4	1	5.28	-	-

3. Сведения о характеристиках уточняемого земельного участка с кадастровым номером 51:06:0030103:1342 :		
№ п/п	Наименование характеристики	Значение характеристики
1	2	3
1.	Адрес земельного участка	Российская Федерация, 184601, Мурманская область, город Североморск, территория Автогородок 18
1.1.	Сведения о местоположении земельного участка (при отсутствии адреса) в структурированном в соответствии с федеральной информационной адресной системой виде	-
1.2.	Дополнительные сведения о местоположении земельного участка	-
2.	Площадь земельного участка \pm величина погрешности определения (вычисления) площади ($P \pm \Delta P$), м ²	65 ± 3
3.	Формула, примененная для расчета предельной допустимой погрешности определения площади земельного участка, с подставленными значениями и итоговые (вычисленные) значения (ΔP), м ²	$\Delta P = 3.5 * M_t * \sqrt{P} = 3.5 * 0,1 * \sqrt{65} = 3$
4.	Площадь земельного участка согласно сведениям Единого государственного реестра недвижимости (Ркад), м ²	65
5.	Оценка расхождения Р и Ркад ($P - P_{кад}$), м ²	-
6.	Предельные минимальный и максимальный размеры земельного участка ($R_{мин}$ и $R_{макс}$), м ²	-
7.	Кадастровый номер или иной государственный учетный номер (инвентарный) объекта недвижимости, расположенного на земельном участке	51:06:0030103:1531
8.	Вид (виды) разрешенного использования	Хранение автотранспорта
8.1.	Дополнительные сведения об использовании земельного участка	-
9.	Сведения о земельных участках (землях общего пользования, территории общего пользования), посредством которых обеспечивается доступ	Земли общего пользования
10.	Иные сведения	-
4. Пояснения к сведениям об уточняемом земельном участке с кадастровым номером 51:06:0030103:1342 :		
1.	-	

Сведения об уточняемых земельных участках, необходимые для исправления реестровых ошибок в сведениях о местоположении их границ

1. Сведения о характерных точках границ уточняемого земельного участка с кадастровым номером 51:06:0030103:1468 :

Система координат МСК-51, зона 1

Зона № 1

Обозначение характерных точек границ	Координаты, м				Метод определения координат	Формулы, примененные для расчета средней квадратической погрешности определения координат характерных точек границ (Mt), с подставленными в такие формулы значениями и итоговые (вычисленные) значения Mt, м	Описание закрепления точки
	содержатся в Едином государственном реестре недвижимости		определены в результате выполнения комплексных кадастровых работ				
	X	Y	X	Y			
1	2	3	4	5	6	7	8
5	655346.59	1454391.03	655346.59	1454391.03	Метод спутниковых геодезических измерений (определений)	0.1	-
6	655344.15	1454397.95	655344.15	1454397.95	Метод спутниковых геодезических измерений (определений)	0.1	-
н1У	-	-	655342.38	1454397.32	Метод спутниковых геодезических измерений (определений)	0.1	-
н2У	-	-	655332.62	1454393.89	Метод спутниковых геодезических измерений (определений)	0.1	-
7	655331.30	1454393.42	655331.30	1454393.42	Метод спутниковых геодезических измерений (определений)	0.1	-
8	655333.74	1454386.50	655333.74	1454386.50	Метод спутниковых геодезических измерений (определений)	0.1	-
5	655346.59	1454391.03	655346.59	1454391.03	Метод спутниковых геодезических измерений (определений)	0.1	-

2. Сведения о частях границ уточняемого земельного участка с кадастровым номером 51:06:0030103:1468 :

Обозначение части границ		Горизонтальное проложение (S), м	Описание прохождения части границ	Сведения о согласовании местоположения границ (согласовано/спорное)
от т.	до т.			
1	2	3	4	5
5	6	7.34	-	-
6	н1У	1.88	-	-

2. Сведения о частях границ уточняемого земельного участка с кадастровым номером 51:06:0030103:1468 :				
Обозначение части границ		Горизонтальное проложение (S), м	Описание прохождения части границ	Сведения о согласовании местоположения границ (согласовано/спорное)
от т.	до т.			
1	2	3	4	5
н1У	н2У	10.35	-	-
н2У	7	1.40	-	-
7	8	7.34	-	-
8	5	13.63	-	-
3. Сведения о характеристиках уточняемого земельного участка с кадастровым номером 51:06:0030103:1468 :				
№ п/п	Наименование характеристики		Значение характеристики	
1	2		3	
1.	Адрес земельного участка		Российская Федерация, 184606, Мурманская область, город Североморск, территория Автогородок 17	
1.1.	Сведения о местоположении земельного участка (при отсутствии адреса) в структурированном в соответствии с федеральной информационной адресной системой виде		-	
1.2.	Дополнительные сведения о местоположении земельного участка		-	
2.	Площадь земельного участка ± величина погрешности определения (вычисления) площади ($P \pm \Delta P$), м ²		100 ± 4	
3.	Формула, примененная для расчета предельной допустимой погрешности определения площади земельного участка, с подставленными значениями и итоговые (вычисленные) значения (ΔP), м ²		$\Delta P = 3.5 * M_t * \sqrt{P} = 3.5 * 0,1 * \sqrt{100} = 4$	
4.	Площадь земельного участка согласно сведениям Единого государственного реестра недвижимости (Ркад), м ²		100	
5.	Оценка расхождения P и Ркад ($P - P_{кад}$), м ²		-	
6.	Предельные минимальный и максимальный размеры земельного участка (Рмин и Рмакс), м ²		-	
7.	Кадастровый номер или иной государственный учетный номер (инвентарный) объекта недвижимости, расположенного на земельном участке		51:06:0030103:1660	
8.	Вид (виды) разрешенного использования		2.7.2 Размещение гаражей для собственных нужд	
8.1.	Дополнительные сведения об использовании земельного участка		-	
9.	Сведения о земельных участках (землях общего пользования, территории общего пользования), посредством которых обеспечивается доступ		Земли общего пользования	
10.	Иные сведения		-	
4. Пояснения к сведениям об уточняемом земельном участке с кадастровым номером 51:06:0030103:1468 :				
1.	-			

Сведения об уточняемых земельных участках, необходимые для исправления реестровых ошибок в сведениях о местоположении их границ

1. Сведения о характерных точках границ уточняемого земельного участка с кадастровым номером 51:06:0030103:1473 :

Система координат МСК-51, зона 1

Зона № 1

Обозначение характерных точек границ	Координаты, м				Метод определения координат	Формулы, примененные для расчета средней квадратической погрешности определения координат характерных точек границ (Mt), с подставленными в такие формулы значениями и итоговые (вычисленные) значения Mt, м	Описание закрепления точки
	содержатся в Едином государственном реестре недвижимости		определены в результате выполнения комплексных кадастровых работ				
	X	Y	X	Y			
1	2	3	4	5	6	7	8
6	655344.15	1454397.95	655344.15	1454397.95	Метод спутниковых геодезических измерений (определений)	0.1	-
9	655341.71	1454404.87	655341.71	1454404.87	Метод спутниковых геодезических измерений (определений)	0.1	-
10	655328.86	1454400.35	655328.86	1454400.35	Метод спутниковых геодезических измерений (определений)	0.1	-
7	655331.30	1454393.42	655331.30	1454393.42	Метод спутниковых геодезических измерений (определений)	0.1	-
n2Y	-	-	655332.62	1454393.89	Метод спутниковых геодезических измерений (определений)	0.1	-
n1Y	-	-	655342.38	1454397.32	Метод спутниковых геодезических измерений (определений)	0.1	-
6	655344.15	1454397.95	655344.15	1454397.95	Метод спутниковых геодезических измерений (определений)	0.1	-

2. Сведения о частях границ уточняемого земельного участка с кадастровым номером 51:06:0030103:1473 :

Обозначение части границ		Горизонтальное проложение (S), м	Описание прохождения части границ	Сведения о согласовании местоположения границ (согласовано/спорное)
от т.	до т.			
1	2	3	4	5
6	9	7.34	-	-
9	10	13.62	-	-

2. Сведения о частях границ уточняемого земельного участка с кадастровым номером 51:06:0030103:1473 :				
Обозначение части границ		Горизонтальное проложение (S), м	Описание прохождения части границ	Сведения о согласовании местоположения границ (согласовано/спорное)
от т.	до т.			
1	2	3	4	5
10	7	7.35	-	-
7	н2У	1.40	-	-
н2У	н1У	10.35	-	-
н1У	6	1.88	-	-
3. Сведения о характеристиках уточняемого земельного участка с кадастровым номером 51:06:0030103:1473 :				
№ п/п	Наименование характеристики		Значение характеристики	
1	2		3	
1.	Адрес земельного участка		Российская Федерация, Мурманская область, город Североморск	
1.1.	Сведения о местоположении земельного участка (при отсутствии адреса) в структурированном в соответствии с федеральной информационной адресной системой виде		-	
1.2.	Дополнительные сведения о местоположении земельного участка		-	
2.	Площадь земельного участка ± величина погрешности определения (вычисления) площади ($P \pm \Delta P$), м ²		100 ± 4	
3.	Формула, примененная для расчета предельной допустимой погрешности определения площади земельного участка, с подставленными значениями и итоговые (вычисленные) значения (ΔP), м ²		$\Delta P = 3.5 * M_t * \sqrt{P} = 3.5 * 0,1 * \sqrt{100} = 4$	
4.	Площадь земельного участка согласно сведениям Единого государственного реестра недвижимости (Ркад), м ²		100	
5.	Оценка расхождения P и Ркад ($P - P_{кад}$), м ²		-	
6.	Предельные минимальный и максимальный размеры земельного участка (Рмин и Рмакс), м ²		-	
7.	Кадастровый номер или иной государственный учетный номер (инвентарный) объекта недвижимости, расположенного на земельном участке		51:06:0030103:1659	
8.	Вид (виды) разрешенного использования		2.7.2 Размещение гаражей для собственных нужд	
8.1.	Дополнительные сведения об использовании земельного участка		-	
9.	Сведения о земельных участках (землях общего пользования, территории общего пользования), посредством которых обеспечивается доступ		Земли общего пользования	
10.	Иные сведения		-	
4. Пояснения к сведениям об уточняемом земельном участке с кадастровым номером 51:06:0030103:1473 :				
1.	-			

Сведения об уточняемых земельных участках, необходимые для исправления реестровых ошибок в сведениях о местоположении их границ

1. Сведения о характерных точках границ уточняемого земельного участка с кадастровым номером 51:06:0030103:1482 :

Система координат МСК-51, зона 1					Зона № 1		
Обозначение характерных точек границ	Координаты, м				Метод определения координат	Формулы, примененные для расчета средней квадратической погрешности определения координат характерных точек границ (Mt), с подставленными в такие формулы значениями и итоговые (вычисленные) значения Mt, м	Описание закрепления точки
	содержатся в Едином государственном реестре недвижимости		определены в результате выполнения комплексных кадастровых работ				
	X	Y	X	Y			
1	2	3	4	5	6	7	8
11	655397.07	1454371.88	655396.33	1454370.95	Метод спутниковых геодезических измерений (определений)	0.1	-
12	655397.32	1454383.94	655397.88	1454382.92	Метод спутниковых геодезических измерений (определений)	0.1	-
13	655389.03	1454384.12	655389.65	1454383.99	Метод спутниковых геодезических измерений (определений)	0.1	-
14	655388.78	1454372.05	655388.10	1454372.02	Метод спутниковых геодезических измерений (определений)	0.1	-
11	655397.07	1454371.88	655396.33	1454370.95	Метод спутниковых геодезических измерений (определений)	0.1	-

2. Сведения о частях границ уточняемого земельного участка с кадастровым номером 51:06:0030103:1482 :

Обозначение части границ		Горизонтальное проложение (S), м	Описание прохождения части границ	Сведения о согласовании местоположения границ (согласовано/спорное)
от т.	до т.			
1	2	3	4	5
11	12	12.07	-	-
12	13	8.30	-	-
13	14	12.07	-	-
14	11	8.30	-	-

3. Сведения о характеристиках уточняемого земельного участка с кадастровым номером 51:06:0030103:1482 :		
№ п/п	Наименование характеристики	Значение характеристики
1	2	3
1.	Адрес земельного участка	Российская Федерация, 184606, Мурманская область, город Североморск
1.1.	Сведения о местоположении земельного участка (при отсутствии адреса) в структурированном в соответствии с федеральной информационной адресной системой виде	-
1.2.	Дополнительные сведения о местоположении земельного участка	-
2.	Площадь земельного участка \pm величина погрешности определения (вычисления) площади ($P \pm \Delta P$), м ²	100 \pm 4
3.	Формула, примененная для расчета предельной допустимой погрешности определения площади земельного участка, с подставленными значениями и итоговые (вычисленные) значения (ΔP), м ²	$\Delta P = 3.5 * M_t * \sqrt{P} = 3.5 * 0,1 * \sqrt{100} = 4$
4.	Площадь земельного участка согласно сведениям Единого государственного реестра недвижимости ($P_{\text{кад}}$), м ²	100
5.	Оценка расхождения P и $P_{\text{кад}}$ ($P - P_{\text{кад}}$), м ²	-
6.	Предельные минимальный и максимальный размеры земельного участка ($R_{\text{мин}}$ и $R_{\text{макс}}$), м ²	-
7.	Кадастровый номер или иной государственный учетный номер (инвентарный) объекта недвижимости, расположенного на земельном участке	51:06:0030103:1502
8.	Вид (виды) разрешенного использования	объекты гаражного назначения
8.1.	Дополнительные сведения об использовании земельного участка	-
9.	Сведения о земельных участках (землях общего пользования, территории общего пользования), посредством которых обеспечивается доступ	Земли общего пользования
10.	Иные сведения	-
4. Пояснения к сведениям об уточняемом земельном участке с кадастровым номером 51:06:0030103:1482 :		
1.	-	

**Описание местоположения зданий, сооружений,
объектов незавершенного строительства на земельном участке**

**1. Сведения о характерных точках контура объекта недвижимости
с кадастровым номером : 51:06:0000000:121 :**

Система координат МСК-51, зона 1

Зона № 1

Обозначение характерных точек контура	Содержатся в Едином государственном реестре недвижимости			Определены в ходе выполнения комплексных кадастровых работ			Метод опреде ления коор динат	Формулы, примененные для расчета средней квадратической погрешности определения координат характерных точек (Mt), м, с подставленными в такие формулы значениями и итоговые (вычисленные) значения Mt, м
	Координаты, м		Ради ус, м	Координаты, м		Ради ус, м		
	X	Y	R	X	Y	R		
1	2	3	4	5	6	7	8	9
h1O	-	-	-	654765.87	1454365.70	-	Метод спутниковых геодезических измерений (определений)	0.10
h2O	-	-	-	654764.56	1454377.29	-	Метод спутниковых геодезических измерений (определений)	0.10
h3O	-	-	-	654756.62	1454376.39	-	Метод спутниковых геодезических измерений (определений)	0.10
h4O	-	-	-	654757.93	1454364.81	-	Метод спутниковых геодезических измерений (определений)	0.10
h1O	-	-	-	654765.87	1454365.70	-	Метод спутниковых геодезических измерений (определений)	0.10

**2. Сведения о характеристиках объекта недвижимости
с кадастровым номером : 51:06:0000000:121 :**

№ п/п	Наименование характеристики	Значение характеристики
1	2	3
1.	Вид объекта недвижимости	здание
2.	Ранее присвоенный государственный учетный номер (инвентарный) здания, сооружения, объекта незавершенного строительства	-
3.	Кадастровый номер земельного участка (земельных участков), в границах которого (которых) расположены здание, сооружение, объект незавершенного строительства	51:06:0030103:26
4.	Уникальный учетный номер кадастрового квартала, в границах которого расположены здание, сооружение, объект незавершенного строительства	51:06:0030103

2. Сведения о характеристиках объекта недвижимости с кадастровым номером : 51:06:0000000:121 :

№ п/п	Наименование характеристики	Значение характеристики
1	2	3
5.	Адрес здания, сооружения, объекта незавершенного строительства	Российская Федерация, 184606, Мурманская область, город Североморск, улица Комсомольская
5.1.	Сведения о местоположении здания, сооружения, объекта незавершенного строительства (при отсутствии адреса) в структурированном в соответствии с федеральной информационной адресной системой виде	-
5.2.	Дополнительные сведения о местоположении	-
6.	Иные сведения	-

3. Пояснения к сведениям об объекте недвижимости с кадастровым номером 51:06:0000000:121 :

1.	-
----	---

**Описание местоположения зданий, сооружений,
объектов незавершенного строительства на земельном участке**

**1. Сведения о характерных точках контура объекта недвижимости
с кадастровым номером : 51:06:0000000:1342 :**

Система координат МСК-51, зона 1

Зона № 1

Обозначение характерных точек контура	Содержатся в Едином государственном реестре недвижимости			Определены в ходе выполнения комплексных кадастровых работ			Метод опреде ления коор динат	Формулы, примененные для расчета средней квадратической погрешности определения координат характерных точек (Mt), м, с подставленными в такие формулы значениями и итоговые (вычисленные) значения Mt, м
	Координаты, м		Ради ус, м	Координаты, м		Ради ус, м		
	X	Y	R	X	Y	R		
1	2	3	4	5	6	7	8	9
н5О	-	-	-	654837.29	1454455.97	-	Метод спутниковых геодезических измерений (определений)	0.10
н6О	-	-	-	654836.07	1454466.99	-	Метод спутниковых геодезических измерений (определений)	0.10
н7О	-	-	-	654830.11	1454466.33	-	Метод спутниковых геодезических измерений (определений)	0.10
н8О	-	-	-	654831.33	1454455.31	-	Метод спутниковых геодезических измерений (определений)	0.10
н5О	-	-	-	654837.29	1454455.97	-	Метод спутниковых геодезических измерений (определений)	0.10

**2. Сведения о характеристиках объекта недвижимости
с кадастровым номером : 51:06:0000000:1342 :**

№ п/п	Наименование характеристики	Значение характеристики
1	2	3
1.	Вид объекта недвижимости	здание
2.	Ранее присвоенный государственный учетный номер (инвентарный) здания, сооружения, объекта незавершенного строительства	-
3.	Кадастровый номер земельного участка (земельных участков), в границах которого (которых) расположены здание, сооружение, объект незавершенного строительства	51:06:0030103:47
4.	Уникальный учетный номер кадастрового квартала, в границах которого расположены здание, сооружение, объект незавершенного строительства	51:06:0030103

2. Сведения о характеристиках объекта недвижимости с кадастровым номером : 51:06:0000000:1342 :

№ п/п	Наименование характеристики	Значение характеристики
1	2	3
5.	Адрес здания, сооружения, объекта незавершенного строительства	Российская Федерация, 184606, Мурманская область, город Североморск, улица Комсомольская, дом 18А
5.1.	Сведения о местоположении здания, сооружения, объекта незавершенного строительства (при отсутствии адреса) в структурированном в соответствии с федеральной информационной адресной системой виде	-
5.2.	Дополнительные сведения о местоположении	-
6.	Иные сведения	-

3. Пояснения к сведениям об объекте недвижимости с кадастровым номером 51:06:0000000:1342 :

1.	-
----	---

**Описание местоположения зданий, сооружений,
объектов незавершенного строительства на земельном участке**

**1. Сведения о характерных точках контура объекта недвижимости
с кадастровым номером : 51:06:0000000:1346 :**

Система координат МСК-51, зона 1

Зона № 1

Обозначение характерных точек контура	Содержатся в Едином государственном реестре недвижимости			Определены в ходе выполнения комплексных кадастровых работ			Метод опреде ления коор динат	Формулы, примененные для расчета средней квадратической погрешности определения координат характерных точек (Mt), м, с подставленными в такие формулы значениями и итоговые (вычисленные) значения Mt, м
	Координаты, м		Ради ус, м	Координаты, м		Ради ус, м		
	X	Y	R	X	Y	R		
1	2	3	4	5	6	7	8	9
н90	-	-	-	654758.12	1454563.77	-	Метод спутниковых геодезических измерений (определений)	0.10
н100	-	-	-	654757.38	1454571.95	-	Метод спутниковых геодезических измерений (определений)	0.10
н110	-	-	-	654750.92	1454571.37	-	Метод спутниковых геодезических измерений (определений)	0.10
н120	-	-	-	654751.66	1454563.19	-	Метод спутниковых геодезических измерений (определений)	0.10
н90	-	-	-	654758.12	1454563.77	-	Метод спутниковых геодезических измерений (определений)	0.10

**2. Сведения о характеристиках объекта недвижимости
с кадастровым номером : 51:06:0000000:1346 :**

№ п/п	Наименование характеристики	Значение характеристики
1	2	3
1.	Вид объекта недвижимости	здание
2.	Ранее присвоенный государственный учетный номер (инвентарный) здания, сооружения, объекта незавершенного строительства	-
3.	Кадастровый номер земельного участка (земельных участков), в границах которого (которых) расположены здание, сооружение, объект незавершенного строительства	51:06:0030103:50
4.	Уникальный учетный номер кадастрового квартала, в границах которого расположены здание, сооружение, объект незавершенного строительства	51:06:0030103

2. Сведения о характеристиках объекта недвижимости с кадастровым номером : 51:06:0000000:1346 :

№ п/п	Наименование характеристики	Значение характеристики
1	2	3
5.	Адрес здания, сооружения, объекта незавершенного строительства	Российская Федерация, 184606, Мурманская область, город Североморск, улица Комсомольская, дом 23Б
5.1.	Сведения о местоположении здания, сооружения, объекта незавершенного строительства (при отсутствии адреса) в структурированном в соответствии с федеральной информационной адресной системой виде	-
5.2.	Дополнительные сведения о местоположении	-
6.	Иные сведения	-

3. Пояснения к сведениям об объекте недвижимости с кадастровым номером 51:06:0000000:1346 :

1.	-
----	---

**Описание местоположения зданий, сооружений,
объектов незавершенного строительства на земельном участке**

**1. Сведения о характерных точках контура объекта недвижимости
с кадастровым номером : 51:06:0000000:1390 :**

Система координат МСК-51, зона 1

Зона № 1

Обозначение характерных точек контура	Содержатся в Едином государственном реестре недвижимости			Определены в ходе выполнения комплексных кадастровых работ			Метод опреде ления коор динат	Формулы, примененные для расчета средней квадратической погрешности определения координат характерных точек (Mt), м, с подставленными в такие формулы значениями и итоговые (вычисленные) значения Mt, м
	Координаты, м		Ради ус, м	Координаты, м		Ради ус, м		
	X	Y	R	X	Y	R		
1	2	3	4	5	6	7	8	9
н130	-	-	-	654481.79	1454293.35	-	Метод спутниковых геодезических измерений (определений)	0.10
н140	-	-	-	654486.44	1454298.03	-	Метод спутниковых геодезических измерений (определений)	0.10
н150	-	-	-	654481.35	1454303.09	-	Метод спутниковых геодезических измерений (определений)	0.10
н160	-	-	-	654476.68	1454298.42	-	Метод спутниковых геодезических измерений (определений)	0.10
н130	-	-	-	654481.79	1454293.35	-	Метод спутниковых геодезических измерений (определений)	0.10

**2. Сведения о характеристиках объекта недвижимости
с кадастровым номером : 51:06:0000000:1390 :**

№ п/п	Наименование характеристики	Значение характеристики
1	2	3
1.	Вид объекта недвижимости	здание
2.	Ранее присвоенный государственный учетный номер (инвентарный) здания, сооружения, объекта незавершенного строительства	-
3.	Кадастровый номер земельного участка (земельных участков), в границах которого (которых) расположены здание, сооружение, объект незавершенного строительства	51:06:0030103:49
4.	Уникальный учетный номер кадастрового квартала, в границах которого расположены здание, сооружение, объект незавершенного строительства	51:06:0030103

2. Сведения о характеристиках объекта недвижимости с кадастровым номером : 51:06:0000000:1390 :

№ п/п	Наименование характеристики	Значение характеристики
1	2	3
5.	Адрес здания, сооружения, объекта незавершенного строительства	Российская Федерация, 184606, Мурманская область, город Североморск, улица Комсомольская, дом 26А
5.1.	Сведения о местоположении здания, сооружения, объекта незавершенного строительства (при отсутствии адреса) в структурированном в соответствии с федеральной информационной адресной системой виде	-
5.2.	Дополнительные сведения о местоположении	-
6.	Иные сведения	-

3. Пояснения к сведениям об объекте недвижимости с кадастровым номером 51:06:0000000:1390 :

1.	-
----	---

**Описание местоположения зданий, сооружений,
объектов незавершенного строительства на земельном участке**

**1. Сведения о характерных точках контура объекта недвижимости
с кадастровым номером : 51:06:0000000:1419 :**

Система координат МСК-51, зона 1

Зона № 1

Обозначение характерных точек контура	Содержатся в Едином государственном реестре недвижимости			Определены в ходе выполнения комплексных кадастровых работ			Метод опреде ления коор динат	Формулы, примененные для расчета средней квадратической погрешности определения координат характерных точек (Mt), м, с подставленными в такие формулы значениями и итоговые (вычисленные) значения Mt, м
	Координаты, м		Ради ус, м	Координаты, м		Ради ус, м		
	X	Y	R	X	Y	R		
1	2	3	4	5	6	7	8	9
н170	-	-	-	655426.39	1454207.07	-	Метод спутниковых геодезических измерений (определений)	0.10
н180	-	-	-	655417.94	1454230.72	-	Метод спутниковых геодезических измерений (определений)	0.10
н190	-	-	-	655409.01	1454227.53	-	Метод спутниковых геодезических измерений (определений)	0.10
н200	-	-	-	655417.46	1454203.87	-	Метод спутниковых геодезических измерений (определений)	0.10
н170	-	-	-	655426.39	1454207.07	-	Метод спутниковых геодезических измерений (определений)	0.10

**2. Сведения о характеристиках объекта недвижимости
с кадастровым номером : 51:06:0000000:1419 :**

№ п/п	Наименование характеристики	Значение характеристики
1	2	3
1.	Вид объекта недвижимости	здание
2.	Ранее присвоенный государственный учетный номер (инвентарный) здания, сооружения, объекта незавершенного строительства	-
3.	Кадастровый номер земельного участка (земельных участков), в границах которого (которых) расположены здание, сооружение, объект незавершенного строительства	51:06:0030103:52
4.	Уникальный учетный номер кадастрового квартала, в границах которого расположены здание, сооружение, объект незавершенного строительства	51:06:0030103
5.	Адрес здания, сооружения, объекта незавершенного строительства	Российская Федерация, Мурманская область, город Североморск

2. Сведения о характеристиках объекта недвижимости с кадастровым номером : 51:06:0000000:1419 :

№ п/п	Наименование характеристики	Значение характеристики
1	2	3
5.1.	Сведения о местоположении здания, сооружения, объекта незавершенного строительства (при отсутствии адреса) в структурированном в соответствии с федеральной информационной адресной системой виде	-
5.2.	Дополнительные сведения о местоположении	-
6.	Иные сведения	-

3. Пояснения к сведениям об объекте недвижимости с кадастровым номером 51:06:0000000:1419 :

1.	-
----	---

--	--

**Описание местоположения зданий, сооружений,
объектов незавершенного строительства на земельном участке**

**1. Сведения о характерных точках контура объекта недвижимости
с кадастровым номером : 51:06:0000000:1556 :**

Система координат МСК-51, зона 1

Зона № 1

Обозначение характерных точек контура	Содержатся в Едином государственном реестре недвижимости			Определены в ходе выполнения комплексных кадастровых работ			Метод опреде ления коор динат	Формулы, примененные для расчета средней квадратической погрешности определения координат характерных точек (Mt), м, с подставленными в такие формулы значениями и итоговые (вычисленные) значения Mt, м
	Координаты, м		Ради ус, м	Координаты, м		Ради ус, м		
	X	Y	R	X	Y	R		
1	2	3	4	5	6	7	8	9
н210	-	-	-	654187.90	1454147.90	-	Метод спутниковых геодезических измерений (определений)	0.10
н220	-	-	-	654208.06	1454154.85	-	Метод спутниковых геодезических измерений (определений)	0.10
н230	-	-	-	654196.16	1454190.47	-	Метод спутниковых геодезических измерений (определений)	0.10
н240	-	-	-	654195.92	1454190.41	-	Метод спутниковых геодезических измерений (определений)	0.10
н250	-	-	-	654180.69	1454236.33	-	Метод спутниковых геодезических измерений (определений)	0.10
н260	-	-	-	654163.39	1454230.61	-	Метод спутниковых геодезических измерений (определений)	0.10
н270	-	-	-	654162.78	1454232.32	-	Метод спутниковых геодезических измерений (определений)	0.10
н280	-	-	-	654156.51	1454230.14	-	Метод спутниковых геодезических измерений (определений)	0.10
н290	-	-	-	654182.08	1454152.56	-	Метод спутниковых геодезических измерений (определений)	0.10

1. Сведения о характерных точках контура объекта недвижимости с кадастровым номером : 51:06:0000000:1556 :

Система координат МСК-51, зона 1

Зона № 1

Обозначение характерных точек контура	Содержатся в Едином государственном реестре недвижимости			Определены в ходе выполнения комплексных кадастровых работ			Метод определения координат	Формулы, примененные для расчета средней квадратической погрешности определения координат характерных точек (Mt), м, с подставленными в такие формулы значениями и итоговые (вычисленные) значения Mt, м
	Координаты, м		Радиус, м	Координаты, м		Радиус, м		
	X	Y	R	X	Y	R		
1	2	3	4	5	6	7	8	9
н300	-	-	-	654185.71	1454153.77	-	Метод спутниковых геодезических измерений (определений)	0.10
н210	-	-	-	654187.90	1454147.90	-	Метод спутниковых геодезических измерений (определений)	0.10

2. Сведения о характеристиках объекта недвижимости с кадастровым номером : 51:06:0000000:1556 :

№ п/п	Наименование характеристики	Значение характеристики
1	2	3
1.	Вид объекта недвижимости	здание
2.	Ранее присвоенный государственный учетный номер (инвентарный) здания, сооружения, объекта незавершенного строительства	-
3.	Кадастровый номер земельного участка (земельных участков), в границах которого (которых) расположены здание, сооружение, объект незавершенного строительства	51:06:0030103:5
4.	Уникальный учетный номер кадастрового квартала, в границах которого расположены здание, сооружение, объект незавершенного строительства	51:06:0030103
5.	Адрес здания, сооружения, объекта незавершенного строительства	Российская Федерация, Мурманская область, город Североморск, улица Комсомольская, дом 30
5.1.	Сведения о местоположении здания, сооружения, объекта незавершенного строительства (при отсутствии адреса) в структурированном в соответствии с федеральной информационной адресной системой виде	-
5.2.	Дополнительные сведения о местоположении	-
6.	Иные сведения	-

3. Пояснения к сведениям об объекте недвижимости с кадастровым номером 51:06:0000000:1556 :

1.	-
----	---

**Описание местоположения зданий, сооружений,
объектов незавершенного строительства на земельном участке**

**1. Сведения о характерных точках контура объекта недвижимости
с кадастровым номером : 51:06:0000000:1561 :**

Система координат МСК-51, зона 1

Зона № 1

Обозначение характерных точек контура	Содержатся в Едином государственном реестре недвижимости			Определены в ходе выполнения комплексных кадастровых работ			Метод опреде ления коор динат	Формулы, примененные для расчета средней квадратической погрешности определения координат характерных точек (Mt), м, с подставленными в такие формулы значениями и итоговые (вычисленные) значения Mt, м
	Координаты, м		Ради ус, м	Координаты, м		Ради ус, м		
	X	Y	R	X	Y	R		
1	2	3	4	5	6	7	8	9
н310	-	-	-	654551.67	1454393.48	-	Метод спутниковых геодезических измерений (определений)	0.10
н320	-	-	-	654544.56	1454400.38	-	Метод спутниковых геодезических измерений (определений)	0.10
н330	-	-	-	654527.25	1454382.52	-	Метод спутниковых геодезических измерений (определений)	0.10
н340	-	-	-	654534.30	1454375.68	-	Метод спутниковых геодезических измерений (определений)	0.10
н310	-	-	-	654551.67	1454393.48	-	Метод спутниковых геодезических измерений (определений)	0.10

**2. Сведения о характеристиках объекта недвижимости
с кадастровым номером : 51:06:0000000:1561 :**

№ п/п	Наименование характеристики	Значение характеристики
1	2	3
1.	Вид объекта недвижимости	здание
2.	Ранее присвоенный государственный учетный номер (инвентарный) здания, сооружения, объекта незавершенного строительства	-
3.	Кадастровый номер земельного участка (земельных участков), в границах которого (которых) расположены здание, сооружение, объект незавершенного строительства	51:06:0030103:22
4.	Уникальный учетный номер кадастрового квартала, в границах которого расположены здание, сооружение, объект незавершенного строительства	51:06:0030103

2. Сведения о характеристиках объекта недвижимости с кадастровым номером : 51:06:0000000:1561 :

№ п/п	Наименование характеристики	Значение характеристики
1	2	3
5.	Адрес здания, сооружения, объекта незавершенного строительства	Российская Федерация, 184606, Мурманская область, город Североморск, улица Комсомольская, дом 30/1
5.1.	Сведения о местоположении здания, сооружения, объекта незавершенного строительства (при отсутствии адреса) в структурированном в соответствии с федеральной информационной адресной системой виде	-
5.2.	Дополнительные сведения о местоположении	-
6.	Иные сведения	-

3. Пояснения к сведениям об объекте недвижимости с кадастровым номером 51:06:0000000:1561 :

1.	-
----	---

**Описание местоположения зданий, сооружений,
объектов незавершенного строительства на земельном участке**

**1. Сведения о характерных точках контура объекта недвижимости
с кадастровым номером : 51:06:0000000:1620 :**

Система координат МСК-51, зона 1

Зона № 1

Обозначение характерных точек контура	Содержатся в Едином государственном реестре недвижимости			Определены в ходе выполнения комплексных кадастровых работ			Метод опреде ления коор динат	Формулы, примененные для расчета средней квадратической погрешности определения координат характерных точек (Mt), м, с подставленными в такие формулы значениями и итоговые (вычисленные) значения Mt, м
	Координаты, м		Ради ус, м	Координаты, м		Ради ус, м		
	X	Y	R	X	Y	R		
1	2	3	4	5	6	7	8	9
н350	-	-	-	653944.69	1454003.48	-	Метод спутниковых геодезических измерений (определений)	0.10
н360	-	-	-	653931.60	1454025.52	-	Метод спутниковых геодезических измерений (определений)	0.10
н370	-	-	-	653923.52	1454021.61	-	Метод спутниковых геодезических измерений (определений)	0.10
н380	-	-	-	653925.45	1454017.62	-	Метод спутниковых геодезических измерений (определений)	0.10
н390	-	-	-	653922.45	1454016.17	-	Метод спутниковых геодезических измерений (определений)	0.10
н400	-	-	-	653932.74	1453997.92	-	Метод спутниковых геодезических измерений (определений)	0.10
н350	-	-	-	653944.69	1454003.48	-	Метод спутниковых геодезических измерений (определений)	0.10

**2. Сведения о характеристиках объекта недвижимости
с кадастровым номером : 51:06:0000000:1620 :**

№ п/п	Наименование характеристики	Значение характеристики
1	2	3
1.	Вид объекта недвижимости	здание

2. Сведения о характеристиках объекта недвижимости с кадастровым номером : 51:06:0000000:1620 :

№ п/п	Наименование характеристики	Значение характеристики
1	2	3
2.	Ранее присвоенный государственный учетный номер (инвентарный) здания, сооружения, объекта незавершенного строительства	-
3.	Кадастровый номер земельного участка (земельных участков), в границах которого (которых) расположены здание, сооружение, объект незавершенного строительства	51:06:0030103:1302
4.	Уникальный учетный номер кадастрового квартала, в границах которого расположены здание, сооружение, объект незавершенного строительства	51:06:0030103
5.	Адрес здания, сооружения, объекта незавершенного строительства	Российская Федерация, 184606, Мурманская область, город Североморск, улица Мурманское шоссе
5.1.	Сведения о местоположении здания, сооружения, объекта незавершенного строительства (при отсутствии адреса) в структурированном в соответствии с федеральной информационной адресной системой виде	-
5.2.	Дополнительные сведения о местоположении	-
6.	Иные сведения	-

3. Пояснения к сведениям об объекте недвижимости с кадастровым номером 51:06:0000000:1620 :

1.	-

**Описание местоположения зданий, сооружений,
объектов незавершенного строительства на земельном участке**

**1. Сведения о характерных точках контура объекта недвижимости
с кадастровым номером : 51:06:0000000:1680 :**

Система координат МСК-51, зона 1

Зона № 1

Обозначение характерных точек контура	Содержатся в Едином государственном реестре недвижимости			Определены в ходе выполнения комплексных кадастровых работ			Метод опреде ления коор динат	Формулы, примененные для расчета средней квадратической погрешности определения координат характерных точек (Mt), м, с подставленными в такие формулы значениями и итоговые (вычисленные) значения Mt, м
	Координаты, м		Ради ус, м	Координаты, м		Ради ус, м		
	X	Y	R	X	Y	R		
1	2	3	4	5	6	7	8	9
н41О	-	-	-	654271.80	1454026.39	-	Метод спутниковых геодезических измерений (определений)	0.10
н42О	-	-	-	654273.98	1454031.33	-	Метод спутниковых геодезических измерений (определений)	0.10
н43О	-	-	-	654267.75	1454034.08	-	Метод спутниковых геодезических измерений (определений)	0.10
н44О	-	-	-	654265.57	1454029.14	-	Метод спутниковых геодезических измерений (определений)	0.10
н41О	-	-	-	654271.80	1454026.39	-	Метод спутниковых геодезических измерений (определений)	0.10

**2. Сведения о характеристиках объекта недвижимости
с кадастровым номером : 51:06:0000000:1680 :**

№ п/п	Наименование характеристики	Значение характеристики
1	2	3
1.	Вид объекта недвижимости	здание
2.	Ранее присвоенный государственный учетный номер (инвентарный) здания, сооружения, объекта незавершенного строительства	-
3.	Кадастровый номер земельного участка (земельных участков), в границах которого (которых) расположены здание, сооружение, объект незавершенного строительства	51:06:0030103:5
4.	Уникальный учетный номер кадастрового квартала, в границах которого расположены здание, сооружение, объект незавершенного строительства	51:06:0030103

2. Сведения о характеристиках объекта недвижимости с кадастровым номером : 51:06:0000000:1680 :

№ п/п	Наименование характеристики	Значение характеристики
1	2	3
5.	Адрес здания, сооружения, объекта незавершенного строительства	Российская Федерация, Мурманская область, город Североморск, улица Комсомольская, дом 320/2
5.1.	Сведения о местоположении здания, сооружения, объекта незавершенного строительства (при отсутствии адреса) в структурированном в соответствии с федеральной информационной адресной системой виде	-
5.2.	Дополнительные сведения о местоположении	-
6.	Иные сведения	-

3. Пояснения к сведениям об объекте недвижимости с кадастровым номером 51:06:0000000:1680 :

1.	-
----	---

**Описание местоположения зданий, сооружений,
объектов незавершенного строительства на земельном участке**

**1. Сведения о характерных точках контура объекта недвижимости
с кадастровым номером : 51:06:0000000:1775 :**

Система координат МСК-51, зона 1

Зона № 1

Обозначение характерных точек контура	Содержатся в Едином государственном реестре недвижимости			Определены в ходе выполнения комплексных кадастровых работ			Метод опреде ления коор динат	Формулы, примененные для расчета средней квадратической погрешности определения координат характерных точек (Mt), м, с подставленными в такие формулы значениями и итоговые (вычисленные) значения Mt, м
	Координаты, м		Ради ус, м	Координаты, м		Ради ус, м		
	X	Y	R	X	Y	R		
1	2	3	4	5	6	7	8	9
н450	-	-	-	654404.14	1454297.74	-	Метод спутниковых геодезических измерений (определений)	0.10
н460	-	-	-	654408.97	1454303.11	-	Метод спутниковых геодезических измерений (определений)	0.10
н470	-	-	-	654404.49	1454307.13	-	Метод спутниковых геодезических измерений (определений)	0.10
н480	-	-	-	654399.67	1454301.75	-	Метод спутниковых геодезических измерений (определений)	0.10
н450	-	-	-	654404.14	1454297.74	-	Метод спутниковых геодезических измерений (определений)	0.10

**2. Сведения о характеристиках объекта недвижимости
с кадастровым номером : 51:06:0000000:1775 :**

№ п/п	Наименование характеристики	Значение характеристики
1	2	3
1.	Вид объекта недвижимости	здание
2.	Ранее присвоенный государственный учетный номер (инвентарный) здания, сооружения, объекта незавершенного строительства	-
3.	Кадастровый номер земельного участка (земельных участков), в границах которого (которых) расположены здание, сооружение, объект незавершенного строительства	51:06:0030103:51
4.	Уникальный учетный номер кадастрового квартала, в границах которого расположены здание, сооружение, объект незавершенного строительства	51:06:0030103

2. Сведения о характеристиках объекта недвижимости с кадастровым номером : 51:06:0000000:1775 :

№ п/п	Наименование характеристики	Значение характеристики
1	2	3
5.	Адрес здания, сооружения, объекта незавершенного строительства	Российская Федерация, 184606, Мурманская область, город Североморск, улица Комсомольская, дом 26Б
5.1.	Сведения о местоположении здания, сооружения, объекта незавершенного строительства (при отсутствии адреса) в структурированном в соответствии с федеральной информационной адресной системой виде	-
5.2.	Дополнительные сведения о местоположении	-
6.	Иные сведения	-

3. Пояснения к сведениям об объекте недвижимости с кадастровым номером 51:06:0000000:1775 :

1.	-
----	---

**Описание местоположения зданий, сооружений,
объектов незавершенного строительства на земельном участке**

**1. Сведения о характерных точках контура объекта недвижимости
с кадастровым номером : 51:06:0030103:94 :**

Система координат МСК-51, зона 1

Зона № 1

Обозначение характерных точек контура	Содержатся в Едином государственном реестре недвижимости			Определены в ходе выполнения комплексных кадастровых работ			Метод опреде ления коор динат	Формулы, примененные для расчета средней квадратической погрешности определения координат характерных точек (Mt), м, с подставленными в такие формулы значениями и итоговые (вычисленные) значения Mt, м
	Координаты, м		Ради ус, м	Координаты, м		Ради ус, м		
	X	Y	R	X	Y	R		
1	2	3	4	5	6	7	8	9
н49О	-	-	-	654899.51	1454439.29	-	Метод спутниковых геодезических измерений (определений)	0.10
н50О	-	-	-	654898.20	1454450.89	-	Метод спутниковых геодезических измерений (определений)	0.10
н51О	-	-	-	654818.42	1454441.34	-	Метод спутниковых геодезических измерений (определений)	0.10
н52О	-	-	-	654819.80	1454429.76	-	Метод спутниковых геодезических измерений (определений)	0.10
н49О	-	-	-	654899.51	1454439.29	-	Метод спутниковых геодезических измерений (определений)	0.10

**2. Сведения о характеристиках объекта недвижимости
с кадастровым номером : 51:06:0030103:94 :**

№ п/п	Наименование характеристики	Значение характеристики
1	2	3
1.	Вид объекта недвижимости	здание
2.	Ранее присвоенный государственный учетный номер (инвентарный) здания, сооружения, объекта незавершенного строительства	-
3.	Кадастровый номер земельного участка (земельных участков), в границах которого (которых) расположены здание, сооружение, объект незавершенного строительства	51:06:0030103:82
4.	Уникальный учетный номер кадастрового квартала, в границах которого расположены здание, сооружение, объект незавершенного строительства	51:06:0030103

2. Сведения о характеристиках объекта недвижимости с кадастровым номером : 51:06:0030103:94 :

№ п/п	Наименование характеристики	Значение характеристики
1	2	3
5.	Адрес здания, сооружения, объекта незавершенного строительства	Российская Федерация, 184606, Мурманская область, город Североморск, улица Комсомольская, дом 18
5.1.	Сведения о местоположении здания, сооружения, объекта незавершенного строительства (при отсутствии адреса) в структурированном в соответствии с федеральной информационной адресной системой виде	-
5.2.	Дополнительные сведения о местоположении	-
6.	Иные сведения	-

3. Пояснения к сведениям об объекте недвижимости с кадастровым номером 51:06:0030103:94 :

1.	-
----	---

**Описание местоположения зданий, сооружений,
объектов незавершенного строительства на земельном участке**

**1. Сведения о характерных точках контура объекта недвижимости
с кадастровым номером : 51:06:0030103:95 :**

Система координат МСК-51, зона 1

Зона № 1

Обозначение характерных точек контура	Содержатся в Едином государственном реестре недвижимости			Определены в ходе выполнения комплексных кадастровых работ			Метод опреде ления коор динат	Формулы, примененные для расчета средней квадратической погрешности определения координат характерных точек (Mt), м, с подставленными в такие формулы значениями и итоговые (вычисленные) значения Mt, м
	Координаты, м		Ради ус, м	Координаты, м		Ради ус, м		
	X	Y	R	X	Y	R		
1	2	3	4	5	6	7	8	9
н530	-	-	-	654559.18	1454322.72	-	Метод спутниковых геодезических измерений (определений)	0.10
н540	-	-	-	654568.13	1454331.94	-	Метод спутниковых геодезических измерений (определений)	0.10
н550	-	-	-	654543.12	1454356.32	-	Метод спутниковых геодезических измерений (определений)	0.10
н560	-	-	-	654534.13	1454347.02	-	Метод спутниковых геодезических измерений (определений)	0.10
н530	-	-	-	654559.18	1454322.72	-	Метод спутниковых геодезических измерений (определений)	0.10

**2. Сведения о характеристиках объекта недвижимости
с кадастровым номером : 51:06:0030103:95 :**

№ п/п	Наименование характеристики	Значение характеристики
1	2	3
1.	Вид объекта недвижимости	здание
2.	Ранее присвоенный государственный учетный номер (инвентарный) здания, сооружения, объекта незавершенного строительства	-
3.	Кадастровый номер земельного участка (земельных участков), в границах которого (которых) расположены здание, сооружение, объект незавершенного строительства	51:06:0030103:89
4.	Уникальный учетный номер кадастрового квартала, в границах которого расположены здание, сооружение, объект незавершенного строительства	51:06:0030103

2. Сведения о характеристиках объекта недвижимости с кадастровым номером : 51:06:0030103:95 :

№ п/п	Наименование характеристики	Значение характеристики
1	2	3
5.	Адрес здания, сооружения, объекта незавершенного строительства	Российская Федерация, 184606, Мурманская область, город Североморск, улица Комсомольская, дом 19
5.1.	Сведения о местоположении здания, сооружения, объекта незавершенного строительства (при отсутствии адреса) в структурированном в соответствии с федеральной информационной адресной системой виде	-
5.2.	Дополнительные сведения о местоположении	-
6.	Иные сведения	-

3. Пояснения к сведениям об объекте недвижимости с кадастровым номером 51:06:0030103:95 :

1.	-
----	---

**Описание местоположения зданий, сооружений,
объектов незавершенного строительства на земельном участке**

**1. Сведения о характерных точках контура объекта недвижимости
с кадастровым номером : 51:06:0030103:96 :**

Система координат МСК-51, зона 1

Зона № 1

Обозначение характерных точек контура	Содержатся в Едином государственном реестре недвижимости			Определены в ходе выполнения комплексных кадастровых работ			Метод опреде ления коор динат	Формулы, примененные для расчета средней квадратической погрешности определения координат характерных точек (Mt), м, с подставленными в такие формулы значениями и итоговые (вычисленные) значения Mt, м
	Координаты, м		Ради ус, м	Координаты, м		Ради ус, м		
	X	Y	R	X	Y	R		
1	2	3	4	5	6	7	8	9
н570	-	-	-	654414.34	1454252.44	-	Метод спутниковых геодезических измерений (определений)	0.10
н580	-	-	-	654462.24	1454301.94	-	Метод спутниковых геодезических измерений (определений)	0.10
н590	-	-	-	654453.05	1454311.01	-	Метод спутниковых геодезических измерений (определений)	0.10
н600	-	-	-	654405.13	1454261.52	-	Метод спутниковых геодезических измерений (определений)	0.10
н610	-	-	-	654407.21	1454259.46	-	Метод спутниковых геодезических измерений (определений)	0.10
н570	-	-	-	654414.34	1454252.44	-	Метод спутниковых геодезических измерений (определений)	0.10

**2. Сведения о характеристиках объекта недвижимости
с кадастровым номером : 51:06:0030103:96 :**

№ п/п	Наименование характеристики	Значение характеристики
1	2	3
1.	Вид объекта недвижимости	здание
2.	Ранее присвоенный государственный учетный номер (инвентарный) здания, сооружения, объекта незавершенного строительства	-
3.	Кадастровый номер земельного участка (земельных участков), в границах которого (которых) расположены здание, сооружение, объект незавершенного строительства	51:06:0030103:85

2. Сведения о характеристиках объекта недвижимости с кадастровым номером : 51:06:0030103:96 :

№ п/п	Наименование характеристики	Значение характеристики
1	2	3
4.	Уникальный учетный номер кадастрового квартала, в границах которого расположены здание, сооружение, объект незавершенного строительства	51:06:0030103
5.	Адрес здания, сооружения, объекта незавершенного строительства	Российская Федерация, 184606, Мурманская область, город Североморск, улица Комсомольская, дом 26
5.1.	Сведения о местоположении здания, сооружения, объекта незавершенного строительства (при отсутствии адреса) в структурированном в соответствии с федеральной информационной адресной системой виде	-
5.2.	Дополнительные сведения о местоположении	-
6.	Иные сведения	-

3. Пояснения к сведениям об объекте недвижимости с кадастровым номером 51:06:0030103:96 :

1.	-

**Описание местоположения зданий, сооружений,
объектов незавершенного строительства на земельном участке**

**1. Сведения о характерных точках контура объекта недвижимости
с кадастровым номером : 51:06:0030103:97 :**

Система координат МСК-51, зона 1

Зона № 1

Обозначение характерных точек контура	Содержатся в Едином государственном реестре недвижимости			Определены в ходе выполнения комплексных кадастровых работ			Метод опреде ления коор динат	Формулы, примененные для расчета средней квадратической погрешности определения координат характерных точек (Mt), м, с подставленными в такие формулы значениями и итоговые (вычисленные) значения Mt, м
	Координаты, м		Ради ус, м	Координаты, м		Ради ус, м		
	X	Y	R	X	Y	R		
1	2	3	4	5	6	7	8	9
н61О	-	-	-	654407.21	1454259.46	-	Метод спутниковых геодезических измерений (определений)	0.10
н60О	-	-	-	654405.13	1454261.52	-	Метод спутниковых геодезических измерений (определений)	0.10
н62О	-	-	-	654393.62	1454272.78	-	Метод спутниковых геодезических измерений (определений)	0.10
н63О	-	-	-	654379.37	1454258.05	-	Метод спутниковых геодезических измерений (определений)	0.10
н64О	-	-	-	654392.90	1454244.84	-	Метод спутниковых геодезических измерений (определений)	0.10
н61О	-	-	-	654407.21	1454259.46	-	Метод спутниковых геодезических измерений (определений)	0.10

**2. Сведения о характеристиках объекта недвижимости
с кадастровым номером : 51:06:0030103:97 :**

№ п/п	Наименование характеристики	Значение характеристики
1	2	3
1.	Вид объекта недвижимости	здание
2.	Ранее присвоенный государственный учетный номер (инвентарный) здания, сооружения, объекта незавершенного строительства	-
3.	Кадастровый номер земельного участка (земельных участков), в границах которого (которых) расположены здание, сооружение, объект незавершенного строительства	51:06:0030103:81

2. Сведения о характеристиках объекта недвижимости с кадастровым номером : 51:06:0030103:97 :

№ п/п	Наименование характеристики	Значение характеристики
1	2	3
4.	Уникальный учетный номер кадастрового квартала, в границах которого расположены здание, сооружение, объект незавершенного строительства	51:06:0030103
5.	Адрес здания, сооружения, объекта незавершенного строительства	Российская Федерация, 184606, Мурманская область, город Североморск, улица Комсомольская, дом 28
5.1.	Сведения о местоположении здания, сооружения, объекта незавершенного строительства (при отсутствии адреса) в структурированном в соответствии с федеральной информационной адресной системой виде	-
5.2.	Дополнительные сведения о местоположении	-
6.	Иные сведения	-

3. Пояснения к сведениям об объекте недвижимости с кадастровым номером 51:06:0030103:97 :

1.	-
----	---

**Описание местоположения зданий, сооружений,
объектов незавершенного строительства на земельном участке**

**1. Сведения о характерных точках контура объекта недвижимости
с кадастровым номером : 51:06:0030103:98 :**

Система координат МСК-51, зона 1

Зона № 1

Обозначение характерных точек контура	Содержатся в Едином государственном реестре недвижимости			Определены в ходе выполнения комплексных кадастровых работ			Метод опреде ления коор динат	Формулы, примененные для расчета средней квадратической погрешности определения координат характерных точек (Mt), м, с подставленными в такие формулы значениями и итоговые (вычисленные) значения Mt, м
	Координаты, м		Ради ус, м	Координаты, м		Ради ус, м		
	X	Y	R	X	Y	R		
1	2	3	4	5	6	7	8	9
н650	-	-	-	654561.73	1454357.01	-	Метод спутниковых геодезических измерений (определений)	0.10
н660	-	-	-	654586.06	1454382.04	-	Метод спутниковых геодезических измерений (определений)	0.10
н670	-	-	-	654576.81	1454391.03	-	Метод спутниковых геодезических измерений (определений)	0.10
н680	-	-	-	654552.47	1454365.99	-	Метод спутниковых геодезических измерений (определений)	0.10
н650	-	-	-	654561.73	1454357.01	-	Метод спутниковых геодезических измерений (определений)	0.10

**2. Сведения о характеристиках объекта недвижимости
с кадастровым номером : 51:06:0030103:98 :**

№ п/п	Наименование характеристики	Значение характеристики
1	2	3
1.	Вид объекта недвижимости	здание
2.	Ранее присвоенный государственный учетный номер (инвентарный) здания, сооружения, объекта незавершенного строительства	-
3.	Кадастровый номер земельного участка (земельных участков), в границах которого (которых) расположены здание, сооружение, объект незавершенного строительства	51:06:0030103:86
4.	Уникальный учетный номер кадастрового квартала, в границах которого расположены здание, сооружение, объект незавершенного строительства	51:06:0030103

2. Сведения о характеристиках объекта недвижимости с кадастровым номером : 51:06:0030103:98 :

№ п/п	Наименование характеристики	Значение характеристики
1	2	3
5.	Адрес здания, сооружения, объекта незавершенного строительства	Российская Федерация, 184606, Мурманская область, город Североморск, улица Комсомольская, дом 17
5.1.	Сведения о местоположении здания, сооружения, объекта незавершенного строительства (при отсутствии адреса) в структурированном в соответствии с федеральной информационной адресной системой виде	-
5.2.	Дополнительные сведения о местоположении	-
6.	Иные сведения	-

3. Пояснения к сведениям об объекте недвижимости с кадастровым номером 51:06:0030103:98 :

1.	-
----	---

**Описание местоположения зданий, сооружений,
объектов незавершенного строительства на земельном участке**

**1. Сведения о характерных точках контура объекта недвижимости
с кадастровым номером : 51:06:0030103:99 :**

Система координат МСК-51, зона 1

Зона № 1

Обозначение характерных точек контура	Содержатся в Едином государственном реестре недвижимости			Определены в ходе выполнения комплексных кадастровых работ			Метод опреде ления коор динат	Формулы, примененные для расчета средней квадратической погрешности определения координат характерных точек (Mt), м, с подставленными в такие формулы значениями и итоговые (вычисленные) значения Mt, м
	Координаты, м		Ради ус, м	Координаты, м		Ради ус, м		
	X	Y	R	X	Y	R		
1	2	3	4	5	6	7	8	9
н69О	-	-	-	654714.63	1454451.30	-	Метод спутниковых геодезических измерений (определений)	0.10
н70О	-	-	-	654713.97	1454457.05	-	Метод спутниковых геодезических измерений (определений)	0.10
н71О	-	-	-	654711.59	1454456.74	-	Метод спутниковых геодезических измерений (определений)	0.10
н72О	-	-	-	654711.45	1454457.56	-	Метод спутниковых геодезических измерений (определений)	0.10
н73О	-	-	-	654710.28	1454457.43	-	Метод спутниковых геодезических измерений (определений)	0.10
н74О	-	-	-	654710.36	1454456.61	-	Метод спутниковых геодезических измерений (определений)	0.10
н75О	-	-	-	654708.67	1454456.35	-	Метод спутниковых геодезических измерений (определений)	0.10
н76О	-	-	-	654708.65	1454456.51	-	Метод спутниковых геодезических измерений (определений)	0.10
н77О	-	-	-	654708.42	1454456.51	-	Метод спутниковых геодезических измерений (определений)	0.10

1. Сведения о характерных точках контура объекта недвижимости с кадастровым номером : 51:06:0030103:99 :

Система координат МСК-51, зона 1

Зона № 1

Обозначение характерных точек контура	Содержатся в Едином государственном реестре недвижимости			Определены в ходе выполнения комплексных кадастровых работ			Метод определения координат	Формулы, примененные для расчета средней квадратической погрешности определения координат характерных точек (Mt), м, с подставленными в такие формулы значениями и итоговые (вычисленные) значения Mt, м
	Координаты, м		Радиус, м	Координаты, м		Радиус, м		
	X	Y	R	X	Y	R		
1	2	3	4	5	6	7	8	9
н780	-	-	-	654704.90	1454490.31	-	Метод спутниковых геодезических измерений (определений)	0.10
н790	-	-	-	654705.16	1454490.35	-	Метод спутниковых геодезических измерений (определений)	0.10
н800	-	-	-	654705.17	1454490.47	-	Метод спутниковых геодезических измерений (определений)	0.10
н810	-	-	-	654710.62	1454490.97	-	Метод спутниковых геодезических измерений (определений)	0.10
н820	-	-	-	654709.92	1454496.58	-	Метод спутниковых геодезических измерений (определений)	0.10
н830	-	-	-	654688.76	1454494.46	-	Метод спутниковых геодезических измерений (определений)	0.10
н840	-	-	-	654691.42	1454469.37	-	Метод спутниковых геодезических измерений (определений)	0.10
н850	-	-	-	654687.99	1454469.06	-	Метод спутниковых геодезических измерений (определений)	0.10
н860	-	-	-	654688.24	1454465.97	-	Метод спутниковых геодезических измерений (определений)	0.10
н870	-	-	-	654682.05	1454465.41	-	Метод спутниковых геодезических измерений (определений)	0.10

1. Сведения о характерных точках контура объекта недвижимости с кадастровым номером : 51:06:0030103:99 :

Система координат МСК-51, зона 1

Зона № 1

Обозначение характерных точек контура	Содержатся в Едином государственном реестре недвижимости			Определены в ходе выполнения комплексных кадастровых работ			Метод определения координат	Формулы, примененные для расчета средней квадратической погрешности определения координат характерных точек (Mt), м, с подставленными в такие формулы значениями и итоговые (вычисленные) значения Mt, м
	Координаты, м		Радиус, м	Координаты, м		Радиус, м		
	X	Y	R	X	Y	R		
1	2	3	4	5	6	7	8	9
н88О	-	-	-	654682.26	1454462.91	-	Метод спутниковых геодезических измерений (определений)	0.10
н89О	-	-	-	654681.57	1454462.06	-	Метод спутниковых геодезических измерений (определений)	0.10
н90О	-	-	-	654681.70	1454460.30	-	Метод спутниковых геодезических измерений (определений)	0.10
н91О	-	-	-	654682.50	1454459.69	-	Метод спутниковых геодезических измерений (определений)	0.10
н92О	-	-	-	654682.85	1454456.35	-	Метод спутниковых геодезических измерений (определений)	0.10
н93О	-	-	-	654689.64	1454456.99	-	Метод спутниковых геодезических измерений (определений)	0.10
н94О	-	-	-	654689.41	1454460.24	-	Метод спутниковых геодезических измерений (определений)	0.10
н95О	-	-	-	654692.28	1454460.53	-	Метод спутниковых геодезических измерений (определений)	0.10
н96О	-	-	-	654693.22	1454451.45	-	Метод спутниковых геодезических измерений (определений)	0.10
н97О	-	-	-	654695.91	1454451.76	-	Метод спутниковых геодезических измерений (определений)	0.10

1. Сведения о характерных точках контура объекта недвижимости с кадастровым номером : 51:06:0030103:99 :

Система координат МСК-51, зона 1

Зона № 1

Обозначение характерных точек контура	Содержатся в Едином государственном реестре недвижимости			Определены в ходе выполнения комплексных кадастровых работ			Метод определения координат	Формулы, примененные для расчета средней квадратической погрешности определения координат характерных точек (Mt), м, с подставленными в такие формулы значениями и итоговые (вычисленные) значения Mt, м
	Координаты, м		Радиус, м	Координаты, м		Радиус, м		
	X	Y	R	X	Y	R		
1	2	3	4	5	6	7	8	9
н98О	-	-	-	654695.93	1454451.65	-	Метод спутниковых геодезических измерений (определений)	0.10
н99О	-	-	-	654704.56	1454452.58	-	Метод спутниковых геодезических измерений (определений)	0.10
н100О	-	-	-	654704.83	1454450.30	-	Метод спутниковых геодезических измерений (определений)	0.10
н69О	-	-	-	654714.63	1454451.30	-	Метод спутниковых геодезических измерений (определений)	0.10

2. Сведения о характеристиках объекта недвижимости с кадастровым номером : 51:06:0030103:99 :

№ п/п	Наименование характеристики	Значение характеристики
1	2	3
1.	Вид объекта недвижимости	здание
2.	Ранее присвоенный государственный учетный номер (инвентарный) здания, сооружения, объекта незавершенного строительства	-
3.	Кадастровый номер земельного участка (земельных участков), в границах которого (которых) расположены здание, сооружение, объект незавершенного строительства	51:06:0030103:93
4.	Уникальный учетный номер кадастрового квартала, в границах которого расположены здание, сооружение, объект незавершенного строительства	51:06:0030103
5.	Адрес здания, сооружения, объекта незавершенного строительства	Российская Федерация, 184606, Мурманская область, город Североморск, улица Комсомольская, дом 25
5.1.	Сведения о местоположении здания, сооружения, объекта незавершенного строительства (при отсутствии адреса) в структурированном в соответствии с федеральной информационной адресной системой виде	-
5.2.	Дополнительные сведения о местоположении	-

2. Сведения о характеристиках объекта недвижимости с кадастровым номером : 51:06:0030103:99 :

№ п/п	Наименование характеристики	Значение характеристики
1	2	3
6.	Иные сведения	-

3. Пояснения к сведениям об объекте недвижимости с кадастровым номером 51:06:0030103:99 :

1.	-
----	---

**Описание местоположения зданий, сооружений,
объектов незавершенного строительства на земельном участке**

**1. Сведения о характерных точках контура объекта недвижимости
с кадастровым номером : 51:06:0030103:100 :**

Система координат МСК-51, зона 1

Зона № 1

Обозначение характерных точек контура	Содержатся в Едином государственном реестре недвижимости			Определены в ходе выполнения комплексных кадастровых работ			Метод опреде ления коор динат	Формулы, примененные для расчета средней квадратической погрешности определения координат характерных точек (Mt), м, с подставленными в такие формулы значениями и итоговые (вычисленные) значения Mt, м
	Координаты, м		Ради ус, м	Координаты, м		Ради ус, м		
	X	Y	R	X	Y	R		
1	2	3	4	5	6	7	8	9
н101О	-	-	-	654497.54	1454327.63	-	Метод спутниковых геодезических измерений (определений)	0.10
н102О	-	-	-	654506.51	1454336.91	-	Метод спутниковых геодезических измерений (определений)	0.10
н103О	-	-	-	654481.46	1454361.11	-	Метод спутниковых геодезических измерений (определений)	0.10
н104О	-	-	-	654472.49	1454351.83	-	Метод спутниковых геодезических измерений (определений)	0.10
н101О	-	-	-	654497.54	1454327.63	-	Метод спутниковых геодезических измерений (определений)	0.10

**2. Сведения о характеристиках объекта недвижимости
с кадастровым номером : 51:06:0030103:100 :**

№ п/п	Наименование характеристики	Значение характеристики
1	2	3
1.	Вид объекта недвижимости	здание
2.	Ранее присвоенный государственный учетный номер (инвентарный) здания, сооружения, объекта незавершенного строительства	-
3.	Кадастровый номер земельного участка (земельных участков), в границах которого (которых) расположены здание, сооружение, объект незавершенного строительства	51:06:0030103:74
4.	Уникальный учетный номер кадастрового квартала, в границах которого расположены здание, сооружение, объект незавершенного строительства	51:06:0030103

2. Сведения о характеристиках объекта недвижимости с кадастровым номером : 51:06:0030103:100 :

№ п/п	Наименование характеристики	Значение характеристики
1	2	3
5.	Адрес здания, сооружения, объекта незавершенного строительства	Российская Федерация, 184606, Мурманская область, город Североморск, улица Комсомольская, дом 29
5.1.	Сведения о местоположении здания, сооружения, объекта незавершенного строительства (при отсутствии адреса) в структурированном в соответствии с федеральной информационной адресной системой виде	-
5.2.	Дополнительные сведения о местоположении	-
6.	Иные сведения	-

3. Пояснения к сведениям об объекте недвижимости с кадастровым номером 51:06:0030103:100 :

1.	-
----	---

**Описание местоположения зданий, сооружений,
объектов незавершенного строительства на земельном участке**

**1. Сведения о характерных точках контура объекта недвижимости
с кадастровым номером : 51:06:0030103:101 :**

Система координат МСК-51, зона 1

Зона № 1

Обозначение характерных точек контура	Содержатся в Едином государственном реестре недвижимости			Определены в ходе выполнения комплексных кадастровых работ			Метод опреде ления коор динат	Формулы, примененные для расчета средней квадратической погрешности определения координат характерных точек (Mt), м, с подставленными в такие формулы значениями и итоговые (вычисленные) значения Mt, м
	Координаты, м		Ради ус, м	Координаты, м		Ради ус, м		
	X	Y	R	X	Y	R		
1	2	3	4	5	6	7	8	9
н105О	-	-	-	654644.94	1454442.99	-	Метод спутниковых геодезических измерений (определений)	0.10
н106О	-	-	-	654634.82	1454452.87	-	Метод спутниковых геодезических измерений (определений)	0.10
н107О	-	-	-	654589.03	1454405.70	-	Метод спутниковых геодезических измерений (определений)	0.10
н108О	-	-	-	654599.40	1454395.65	-	Метод спутниковых геодезических измерений (определений)	0.10
н105О	-	-	-	654644.94	1454442.99	-	Метод спутниковых геодезических измерений (определений)	0.10

**2. Сведения о характеристиках объекта недвижимости
с кадастровым номером : 51:06:0030103:101 :**

№ п/п	Наименование характеристики	Значение характеристики
1	2	3
1.	Вид объекта недвижимости	здание
2.	Ранее присвоенный государственный учетный номер (инвентарный) здания, сооружения, объекта незавершенного строительства	-
3.	Кадастровый номер земельного участка (земельных участков), в границах которого (которых) расположены здание, сооружение, объект незавершенного строительства	51:06:0030103:79
4.	Уникальный учетный номер кадастрового квартала, в границах которого расположены здание, сооружение, объект незавершенного строительства	51:06:0030103

2. Сведения о характеристиках объекта недвижимости с кадастровым номером : 51:06:0030103:101 :

№ п/п	Наименование характеристики	Значение характеристики
1	2	3
5.	Адрес здания, сооружения, объекта незавершенного строительства	Российская Федерация, 184606, Мурманская область, город Североморск, улица Комсомольская, дом 1А
5.1.	Сведения о местоположении здания, сооружения, объекта незавершенного строительства (при отсутствии адреса) в структурированном в соответствии с федеральной информационной адресной системой виде	-
5.2.	Дополнительные сведения о местоположении	-
6.	Иные сведения	-

3. Пояснения к сведениям об объекте недвижимости с кадастровым номером 51:06:0030103:101 :

1.	-
----	---

**Описание местоположения зданий, сооружений,
объектов незавершенного строительства на земельном участке**

**1. Сведения о характерных точках контура объекта недвижимости
с кадастровым номером : 51:06:0030103:102 :**

Система координат МСК-51, зона 1

Зона № 1

Обозначение характерных точек контура	Содержатся в Едином государственном реестре недвижимости			Определены в ходе выполнения комплексных кадастровых работ			Метод опреде ления коор динат	Формулы, примененные для расчета средней квадратической погрешности определения координат характерных точек (Mt), м, с подставленными в такие формулы значениями и итоговые (вычисленные) значения Mt, м
	Координаты, м		Ради ус, м	Координаты, м		Ради ус, м		
	X	Y	R	X	Y	R		
1	2	3	4	5	6	7	8	9
н109О	-	-	-	654804.94	1454427.95	-	Метод спутниковых геодезических измерений (определений)	0.10
н110О	-	-	-	654803.49	1454440.74	-	Метод спутниковых геодезических измерений (определений)	0.10
н111О	-	-	-	654735.18	1454432.63	-	Метод спутниковых геодезических измерений (определений)	0.10
н112О	-	-	-	654736.75	1454419.80	-	Метод спутниковых геодезических измерений (определений)	0.10
н109О	-	-	-	654804.94	1454427.95	-	Метод спутниковых геодезических измерений (определений)	0.10

**2. Сведения о характеристиках объекта недвижимости
с кадастровым номером : 51:06:0030103:102 :**

№ п/п	Наименование характеристики	Значение характеристики
1	2	3
1.	Вид объекта недвижимости	здание
2.	Ранее присвоенный государственный учетный номер (инвентарный) здания, сооружения, объекта незавершенного строительства	-
3.	Кадастровый номер земельного участка (земельных участков), в границах которого (которых) расположены здание, сооружение, объект незавершенного строительства	51:06:0030103:92
4.	Уникальный учетный номер кадастрового квартала, в границах которого расположены здание, сооружение, объект незавершенного строительства	51:06:0030103

2. Сведения о характеристиках объекта недвижимости с кадастровым номером : 51:06:0030103:102 :

№ п/п	Наименование характеристики	Значение характеристики
1	2	3
5.	Адрес здания, сооружения, объекта незавершенного строительства	Российская Федерация, 184606, Мурманская область, город Североморск, улица Комсомольская, дом 21
5.1.	Сведения о местоположении здания, сооружения, объекта незавершенного строительства (при отсутствии адреса) в структурированном в соответствии с федеральной информационной адресной системой виде	-
5.2.	Дополнительные сведения о местоположении	-
6.	Иные сведения	-

3. Пояснения к сведениям об объекте недвижимости с кадастровым номером 51:06:0030103:102 :

1.	-
----	---

**Описание местоположения зданий, сооружений,
объектов незавершенного строительства на земельном участке**

**1. Сведения о характерных точках контура объекта недвижимости
с кадастровым номером : 51:06:0030103:103 :**

Система координат МСК-51, зона 1

Зона № 1

Обозначение характерных точек контура	Содержатся в Едином государственном реестре недвижимости			Определены в ходе выполнения комплексных кадастровых работ			Метод опреде ления коор динат	Формулы, примененные для расчета средней квадратической погрешности определения координат характерных точек (Mt), м, с подставленными в такие формулы значениями и итоговые (вычисленные) значения Mt, м
	Координаты, м		Ради ус, м	Координаты, м		Ради ус, м		
	X	Y	R	X	Y	R		
1	2	3	4	5	6	7	8	9
н1130	-	-	-	654748.36	1454543.07	-	Метод спутниковых геодезических измерений (определений)	0.10
н1140	-	-	-	654747.75	1454555.97	-	Метод спутниковых геодезических измерений (определений)	0.10
н1150	-	-	-	654635.76	1454550.70	-	Метод спутниковых геодезических измерений (определений)	0.10
н1160	-	-	-	654636.37	1454537.79	-	Метод спутниковых геодезических измерений (определений)	0.10
н1130	-	-	-	654748.36	1454543.07	-	Метод спутниковых геодезических измерений (определений)	0.10

**2. Сведения о характеристиках объекта недвижимости
с кадастровым номером : 51:06:0030103:103 :**

№ п/п	Наименование характеристики	Значение характеристики
1	2	3
1.	Вид объекта недвижимости	здание
2.	Ранее присвоенный государственный учетный номер (инвентарный) здания, сооружения, объекта незавершенного строительства	-
3.	Кадастровый номер земельного участка (земельных участков), в границах которого (которых) расположены здание, сооружение, объект незавершенного строительства	51:06:0030103:87
4.	Уникальный учетный номер кадастрового квартала, в границах которого расположены здание, сооружение, объект незавершенного строительства	51:06:0030103

2. Сведения о характеристиках объекта недвижимости с кадастровым номером : 51:06:0030103:103 :

№ п/п	Наименование характеристики	Значение характеристики
1	2	3
5.	Адрес здания, сооружения, объекта незавершенного строительства	Российская Федерация, 184606, Мурманская область, город Североморск, улица Комсомольская, дом 23
5.1.	Сведения о местоположении здания, сооружения, объекта незавершенного строительства (при отсутствии адреса) в структурированном в соответствии с федеральной информационной адресной системой виде	-
5.2.	Дополнительные сведения о местоположении	-
6.	Иные сведения	-

3. Пояснения к сведениям об объекте недвижимости с кадастровым номером 51:06:0030103:103 :

1.	-
----	---

**Описание местоположения зданий, сооружений,
объектов незавершенного строительства на земельном участке**

**1. Сведения о характерных точках контура объекта недвижимости
с кадастровым номером : 51:06:0030103:104 :**

Система координат МСК-51, зона 1

Зона № 1

Обозначение характерных точек контура	Содержатся в Едином государственном реестре недвижимости			Определены в ходе выполнения комплексных кадастровых работ			Метод опреде ления коор динат	Формулы, примененные для расчета средней квадратической погрешности определения координат характерных точек (Mt), м, с подставленными в такие формулы значениями и итоговые (вычисленные) значения Mt, м
	Координаты, м		Ради ус, м	Координаты, м		Ради ус, м		
	X	Y	R	X	Y	R		
1	2	3	4	5	6	7	8	9
н1170	-	-	-	654530.10	1454407.61	-	Метод спутниковых геодезических измерений (определений)	0.10
н1180	-	-	-	654520.78	1454416.66	-	Метод спутниковых геодезических измерений (определений)	0.10
н1190	-	-	-	654496.53	1454391.64	-	Метод спутниковых геодезических измерений (определений)	0.10
н1200	-	-	-	654505.81	1454382.59	-	Метод спутниковых геодезических измерений (определений)	0.10
н1170	-	-	-	654530.10	1454407.61	-	Метод спутниковых геодезических измерений (определений)	0.10

**2. Сведения о характеристиках объекта недвижимости
с кадастровым номером : 51:06:0030103:104 :**

№ п/п	Наименование характеристики	Значение характеристики
1	2	3
1.	Вид объекта недвижимости	здание
2.	Ранее присвоенный государственный учетный номер (инвентарный) здания, сооружения, объекта незавершенного строительства	-
3.	Кадастровый номер земельного участка (земельных участков), в границах которого (которых) расположены здание, сооружение, объект незавершенного строительства	51:06:0030103:80
4.	Уникальный учетный номер кадастрового квартала, в границах которого расположены здание, сооружение, объект незавершенного строительства	51:06:0030103

2. Сведения о характеристиках объекта недвижимости с кадастровым номером : 51:06:0030103:104 :

№ п/п	Наименование характеристики	Значение характеристики
1	2	3
5.	Адрес здания, сооружения, объекта незавершенного строительства	Российская Федерация, 184606, Мурманская область, город Североморск, улица Комсомольская, дом 5
5.1.	Сведения о местоположении здания, сооружения, объекта незавершенного строительства (при отсутствии адреса) в структурированном в соответствии с федеральной информационной адресной системой виде	-
5.2.	Дополнительные сведения о местоположении	-
6.	Иные сведения	-

3. Пояснения к сведениям об объекте недвижимости с кадастровым номером 51:06:0030103:104 :

1.	-
----	---

**Описание местоположения зданий, сооружений,
объектов незавершенного строительства на земельном участке**

**1. Сведения о характерных точках контура объекта недвижимости
с кадастровым номером : 51:06:0030103:105 :**

Система координат МСК-51, зона 1

Зона № 1

Обозначение характерных точек контура	Содержатся в Едином государственном реестре недвижимости			Определены в ходе выполнения комплексных кадастровых работ			Метод опреде ления коор динат	Формулы, примененные для расчета средней квадратической погрешности определения координат характерных точек (Mt), м, с подставленными в такие формулы значениями и итоговые (вычисленные) значения Mt, м
	Координаты, м		Ради ус, м	Координаты, м		Ради ус, м		
	X	Y	R	X	Y	R		
1	2	3	4	5	6	7	8	9
н1210	-	-	-	654601.26	1454467.72	-	Метод спутниковых геодезических измерений (определений)	0.10
н1220	-	-	-	654610.85	1454477.64	-	Метод спутниковых геодезических измерений (определений)	0.10
н1230	-	-	-	654594.74	1454493.19	-	Метод спутниковых геодезических измерений (определений)	0.10
н1240	-	-	-	654533.95	1454430.29	-	Метод спутниковых геодезических измерений (определений)	0.10
н1250	-	-	-	654550.23	1454414.70	-	Метод спутниковых геодезических измерений (определений)	0.10
н1260	-	-	-	654559.60	1454424.61	-	Метод спутниковых геодезических измерений (определений)	0.10
н1270	-	-	-	654553.76	1454430.66	-	Метод спутниковых геодезических измерений (определений)	0.10
н1280	-	-	-	654595.08	1454473.60	-	Метод спутниковых геодезических измерений (определений)	0.10
н1210	-	-	-	654601.26	1454467.72	-	Метод спутниковых геодезических измерений (определений)	0.10

2. Сведения о характеристиках объекта недвижимости с кадастровым номером : 51:06:0030103:105 :

№ п/п	Наименование характеристики	Значение характеристики
1	2	3
1.	Вид объекта недвижимости	здание
2.	Ранее присвоенный государственный учетный номер (инвентарный) здания, сооружения, объекта незавершенного строительства	-
3.	Кадастровый номер земельного участка (земельных участков), в границах которого (которых) расположены здание, сооружение, объект незавершенного строительства	51:06:0030103:83
4.	Уникальный учетный номер кадастрового квартала, в границах которого расположены здание, сооружение, объект незавершенного строительства	51:06:0030103
5.	Адрес здания, сооружения, объекта незавершенного строительства	Российская Федерация, 184606, Мурманская область, город Североморск, улица Комсомольская, дом 1
5.1.	Сведения о местоположении здания, сооружения, объекта незавершенного строительства (при отсутствии адреса) в структурированном в соответствии с федеральной информационной адресной системой виде	-
5.2.	Дополнительные сведения о местоположении	-
6.	Иные сведения	-

3. Пояснения к сведениям об объекте недвижимости с кадастровым номером 51:06:0030103:105 :

1.	-
----	---

**Описание местоположения зданий, сооружений,
объектов незавершенного строительства на земельном участке**

**1. Сведения о характерных точках контура объекта недвижимости
с кадастровым номером : 51:06:0030103:106 :**

Система координат МСК-51, зона 1

Зона № 1

Обозначение характерных точек контура	Содержатся в Едином государственном реестре недвижимости			Определены в ходе выполнения комплексных кадастровых работ			Метод опреде ления коор динат	Формулы, примененные для расчета средней квадратической погрешности определения координат характерных точек (Mt), м, с подставленными в такие формулы значениями и итоговые (вычисленные) значения Mt, м
	Координаты, м		Ради ус, м	Координаты, м		Ради ус, м		
	X	Y	R	X	Y	R		
1	2	3	4	5	6	7	8	9
н1290	-	-	-	654638.52	1454362.36	-	Метод спутниковых геодезических измерений (определений)	0.10
н1300	-	-	-	654681.84	1454407.22	-	Метод спутниковых геодезических измерений (определений)	0.10
н1310	-	-	-	654672.46	1454416.28	-	Метод спутниковых геодезических измерений (определений)	0.10
н1320	-	-	-	654629.14	1454371.42	-	Метод спутниковых геодезических измерений (определений)	0.10
н1290	-	-	-	654638.52	1454362.36	-	Метод спутниковых геодезических измерений (определений)	0.10

**2. Сведения о характеристиках объекта недвижимости
с кадастровым номером : 51:06:0030103:106 :**

№ п/п	Наименование характеристики	Значение характеристики
1	2	3
1.	Вид объекта недвижимости	здание
2.	Ранее присвоенный государственный учетный номер (инвентарный) здания, сооружения, объекта незавершенного строительства	-
3.	Кадастровый номер земельного участка (земельных участков), в границах которого (которых) расположены здание, сооружение, объект незавершенного строительства	51:06:0030103:84
4.	Уникальный учетный номер кадастрового квартала, в границах которого расположены здание, сооружение, объект незавершенного строительства	51:06:0030103

2. Сведения о характеристиках объекта недвижимости с кадастровым номером : 51:06:0030103:106 :

№ п/п	Наименование характеристики	Значение характеристики
1	2	3
5.	Адрес здания, сооружения, объекта незавершенного строительства	Российская Федерация, 184606, Мурманская область, город Североморск, улица Комсомольская, дом 9
5.1.	Сведения о местоположении здания, сооружения, объекта незавершенного строительства (при отсутствии адреса) в структурированном в соответствии с федеральной информационной адресной системой виде	-
5.2.	Дополнительные сведения о местоположении	-
6.	Иные сведения	-

3. Пояснения к сведениям об объекте недвижимости с кадастровым номером 51:06:0030103:106 :

1.	-
----	---

**Описание местоположения зданий, сооружений,
объектов незавершенного строительства на земельном участке**

**1. Сведения о характерных точках контура объекта недвижимости
с кадастровым номером : 51:06:0030103:110 :**

Система координат МСК-51, зона 1

Зона № 1

Обозначение характерных точек контура	Содержатся в Едином государственном реестре недвижимости			Определены в ходе выполнения комплексных кадастровых работ			Метод опреде ления коор динат	Формулы, примененные для расчета средней квадратической погрешности определения координат характерных точек (Mt), м, с подставленными в такие формулы значениями и итоговые (вычисленные) значения Mt, м
	Координаты, м		Ради ус, м	Координаты, м		Ради ус, м		
	X	Y	R	X	Y	R		
1	2	3	4	5	6	7	8	9
н1330	-	-	-	654709.52	1454315.30	-	Метод спутниковых геодезических измерений (определений)	0.10
н1340	-	-	-	654708.08	1454328.49	-	Метод спутниковых геодезических измерений (определений)	0.10
н1350	-	-	-	654643.65	1454320.45	-	Метод спутниковых геодезических измерений (определений)	0.10
н1360	-	-	-	654644.95	1454307.41	-	Метод спутниковых геодезических измерений (определений)	0.10
н1370	-	-	-	654652.55	1454308.27	-	Метод спутниковых геодезических измерений (определений)	0.10
н1380	-	-	-	654653.44	1454298.83	-	Метод спутниковых геодезических измерений (определений)	0.10
н1390	-	-	-	654666.27	1454300.34	-	Метод спутниковых геодезических измерений (определений)	0.10
н1400	-	-	-	654665.16	1454309.78	-	Метод спутниковых геодезических измерений (определений)	0.10
н1410	-	-	-	654688.28	1454312.47	-	Метод спутниковых геодезических измерений (определений)	0.10

1. Сведения о характерных точках контура объекта недвижимости с кадастровым номером : 51:06:0030103:110 :

Система координат МСК-51, зона 1

Зона № 1

Обозначение характерных точек контура	Содержатся в Едином государственном реестре недвижимости			Определены в ходе выполнения комплексных кадастровых работ			Метод определения координат	Формулы, примененные для расчета средней квадратической погрешности определения координат характерных точек (Mt), м, с подставленными в такие формулы значениями и итоговые (вычисленные) значения Mt, м
	Координаты, м		Радиус, м	Координаты, м		Радиус, м		
	X	Y	R	X	Y	R		
1	2	3	4	5	6	7	8	9
н142О	-	-	-	654689.25	1454302.88	-	Метод спутниковых геодезических измерений (определений)	0.10
н143О	-	-	-	654702.06	1454304.31	-	Метод спутниковых геодезических измерений (определений)	0.10
н144О	-	-	-	654701.12	1454314.25	-	Метод спутниковых геодезических измерений (определений)	0.10
н133О	-	-	-	654709.52	1454315.30	-	Метод спутниковых геодезических измерений (определений)	0.10

2. Сведения о характеристиках объекта недвижимости с кадастровым номером : 51:06:0030103:110 :

№ п/п	Наименование характеристики	Значение характеристики
1	2	3
1.	Вид объекта недвижимости	здание
2.	Ранее присвоенный государственный учетный номер (инвентарный) здания, сооружения, объекта незавершенного строительства	-
3.	Кадастровый номер земельного участка (земельных участков), в границах которого (которых) расположены здание, сооружение, объект незавершенного строительства	51:06:0030103:26
4.	Уникальный учетный номер кадастрового квартала, в границах которого расположены здание, сооружение, объект незавершенного строительства	51:06:0030103
5.	Адрес здания, сооружения, объекта незавершенного строительства	Российская Федерация, 184606, Мурманская область, город Североморск, улица Комсомольская, дом 27/8
5.1.	Сведения о местоположении здания, сооружения, объекта незавершенного строительства (при отсутствии адреса) в структурированном в соответствии с федеральной информационной адресной системой виде	-
5.2.	Дополнительные сведения о местоположении	-

2. Сведения о характеристиках объекта недвижимости с кадастровым номером : 51:06:0030103:110 :

№ п/п	Наименование характеристики	Значение характеристики
1	2	3
6.	Иные сведения	-

3. Пояснения к сведениям об объекте недвижимости с кадастровым номером 51:06:0030103:110 :

1.	-
----	---

**Описание местоположения зданий, сооружений,
объектов незавершенного строительства на земельном участке**

**1. Сведения о характерных точках контура объекта недвижимости
с кадастровым номером : 51:06:0030103:111 :**

Система координат МСК-51, зона 1

Зона № 1

Обозначение характерных точек контура	Содержатся в Едином государственном реестре недвижимости			Определены в ходе выполнения комплексных кадастровых работ			Метод опреде ления коор динат	Формулы, примененные для расчета средней квадратической погрешности определения координат характерных точек (Mt), м, с подставленными в такие формулы значениями и итоговые (вычисленные) значения Mt, м
	Координаты, м		Ради ус, м	Координаты, м		Ради ус, м		
	X	Y	R	X	Y	R		
1	2	3	4	5	6	7	8	9
н1450	-	-	-	654624.03	1454346.84	-	Метод спутниковых геодезических измерений (определений)	0.10
н1460	-	-	-	654625.11	1454345.79	-	Метод спутниковых геодезических измерений (определений)	0.10
н1470	-	-	-	654639.87	1454361.05	-	Метод спутниковых геодезических измерений (определений)	0.10
н1290	-	-	-	654638.52	1454362.36	-	Метод спутниковых геодезических измерений (определений)	0.10
н1320	-	-	-	654629.14	1454371.42	-	Метод спутниковых геодезических измерений (определений)	0.10
н1480	-	-	-	654614.43	1454356.19	-	Метод спутниковых геодезических измерений (определений)	0.10
н1450	-	-	-	654624.03	1454346.84	-	Метод спутниковых геодезических измерений (определений)	0.10

**2. Сведения о характеристиках объекта недвижимости
с кадастровым номером : 51:06:0030103:111 :**

№ п/п	Наименование характеристики	Значение характеристики
1	2	3
1.	Вид объекта недвижимости	здание

2. Сведения о характеристиках объекта недвижимости с кадастровым номером : 51:06:0030103:111 :

№ п/п	Наименование характеристики	Значение характеристики
1	2	3
2.	Ранее присвоенный государственный учетный номер (инвентарный) здания, сооружения, объекта незавершенного строительства	-
3.	Кадастровый номер земельного участка (земельных участков), в границах которого (которых) расположены здание, сооружение, объект незавершенного строительства	51:06:0030103:90
4.	Уникальный учетный номер кадастрового квартала, в границах которого расположены здание, сооружение, объект незавершенного строительства	51:06:0030103
5.	Адрес здания, сооружения, объекта незавершенного строительства	Российская Федерация, 184606, Мурманская область, город Североморск, улица Комсомольская, дом 7а
5.1.	Сведения о местоположении здания, сооружения, объекта незавершенного строительства (при отсутствии адреса) в структурированном в соответствии с федеральной информационной адресной системой виде	-
5.2.	Дополнительные сведения о местоположении	-
6.	Иные сведения	-

3. Пояснения к сведениям об объекте недвижимости с кадастровым номером 51:06:0030103:111 :

1.	-
----	---

**Описание местоположения зданий, сооружений,
объектов незавершенного строительства на земельном участке**

**1. Сведения о характерных точках контура объекта недвижимости
с кадастровым номером : 51:06:0030103:112 :**

Система координат МСК-51, зона 1

Зона № 1

Обозначение характерных точек контура	Содержатся в Едином государственном реестре недвижимости			Определены в ходе выполнения комплексных кадастровых работ			Метод опреде ления коор динат	Формулы, примененные для расчета средней квадратической погрешности определения координат характерных точек (Mt), м, с подставленными в такие формулы значениями и итоговые (вычисленные) значения Mt, м
	Координаты, м		Ради ус, м	Координаты, м		Ради ус, м		
	X	Y	R	X	Y	R		
1	2	3	4	5	6	7	8	9
н1490	-	-	-	654955.36	1454363.29	-	Метод спутниковых геодезических измерений (определений)	0.10
н1500	-	-	-	654952.90	1454387.47	-	Метод спутниковых геодезических измерений (определений)	0.10
н1510	-	-	-	654885.54	1454380.62	-	Метод спутниковых геодезических измерений (определений)	0.10
н1520	-	-	-	654887.47	1454361.68	-	Метод спутниковых геодезических измерений (определений)	0.10
н1530	-	-	-	654888.00	1454356.42	-	Метод спутниковых геодезических измерений (определений)	0.10
н1540	-	-	-	654911.86	1454358.86	-	Метод спутниковых геодезических измерений (определений)	0.10
н1550	-	-	-	654912.03	1454357.40	-	Метод спутниковых геодезических измерений (определений)	0.10
н1560	-	-	-	654919.76	1454358.19	-	Метод спутниковых геодезических измерений (определений)	0.10
н1570	-	-	-	654919.62	1454359.65	-	Метод спутниковых геодезических измерений (определений)	0.10

1. Сведения о характерных точках контура объекта недвижимости с кадастровым номером : 51:06:0030103:112 :								
Система координат МСК-51, зона 1							Зона № 1	
Обозначение характерных точек контура	Содержатся в Едином государственном реестре недвижимости			Определены в ходе выполнения комплексных кадастровых работ			Метод определения координат	Формулы, примененные для расчета средней квадратической погрешности определения координат характерных точек (Mt), м, с подставленными в такие формулы значениями и итоговые (вычисленные) значения Mt, м
	Координаты, м		Радиус, м	Координаты, м		Радиус, м		
	X	Y	R	X	Y	R		
1	2	3	4	5	6	7	8	9
n1490	-	-	-	654955.36	1454363.29	-	Метод спутниковых геодезических измерений (определений)	0.10
2. Сведения о характеристиках объекта недвижимости с кадастровым номером : 51:06:0030103:112 :								
№ п/п	Наименование характеристики						Значение характеристики	
1	2						3	
1.	Вид объекта недвижимости						здание	
2.	Ранее присвоенный государственный учетный номер (инвентарный) здания, сооружения, объекта незавершенного строительства						-	
3.	Кадастровый номер земельного участка (земельных участков), в границах которого (которых) расположены здание, сооружение, объект незавершенного строительства						51:06:0030103:26	
4.	Уникальный учетный номер кадастрового квартала, в границах которого расположены здание, сооружение, объект незавершенного строительства						51:06:0030103	
5.	Адрес здания, сооружения, объекта незавершенного строительства						Российская Федерация, 184606, Мурманская область, город Североморск, улица Комсомольская, дом 27/1	
5.1.	Сведения о местоположении здания, сооружения, объекта незавершенного строительства (при отсутствии адреса) в структурированном в соответствии с федеральной информационной адресной системой виде						-	
5.2.	Дополнительные сведения о местоположении						-	
6.	Иные сведения						-	
3. Пояснения к сведениям об объекте недвижимости с кадастровым номером 51:06:0030103:112 :								
1.	-							

**Описание местоположения зданий, сооружений,
объектов незавершенного строительства на земельном участке**

**1. Сведения о характерных точках контура объекта недвижимости
с кадастровым номером : 51:06:0030103:117 :**

Система координат МСК-51, зона 1

Зона № 1

Обозначение характерных точек контура	Содержатся в Едином государственном реестре недвижимости			Определены в ходе выполнения комплексных кадастровых работ			Метод опреде ления коор динат	Формулы, примененные для расчета средней квадратической погрешности определения координат характерных точек (Mt), м, с подставленными в такие формулы значениями и итоговые (вычисленные) значения Mt, м
	Координаты, м		Ради ус, м	Координаты, м		Ради ус, м		
	X	Y	R	X	Y	R		
1	2	3	4	5	6	7	8	9
н1580	-	-	-	653921.21	1454013.10	-	Метод спутниковых геодезических измерений (определений)	0.10
н1590	-	-	-	653920.20	1454036.94	-	Метод спутниковых геодезических измерений (определений)	0.10
н1600	-	-	-	653907.56	1454036.41	-	Метод спутниковых геодезических измерений (определений)	0.10
н1610	-	-	-	653908.56	1454012.57	-	Метод спутниковых геодезических измерений (определений)	0.10
н1580	-	-	-	653921.21	1454013.10	-	Метод спутниковых геодезических измерений (определений)	0.10

**2. Сведения о характеристиках объекта недвижимости
с кадастровым номером : 51:06:0030103:117 :**

№ п/п	Наименование характеристики	Значение характеристики
1	2	3
1.	Вид объекта недвижимости	здание
2.	Ранее присвоенный государственный учетный номер (инвентарный) здания, сооружения, объекта незавершенного строительства	-
3.	Кадастровый номер земельного участка (земельных участков), в границах которого (которых) расположены здание, сооружение, объект незавершенного строительства	51:06:0030103:69
4.	Уникальный учетный номер кадастрового квартала, в границах которого расположены здание, сооружение, объект незавершенного строительства	51:06:0030103

2. Сведения о характеристиках объекта недвижимости с кадастровым номером : 51:06:0030103:117 :

№ п/п	Наименование характеристики	Значение характеристики
1	2	3
5.	Адрес здания, сооружения, объекта незавершенного строительства	Российская Федерация, 184606, Мурманская область, город Североморск, улица Мурманское шоссе, дом 13
5.1.	Сведения о местоположении здания, сооружения, объекта незавершенного строительства (при отсутствии адреса) в структурированном в соответствии с федеральной информационной адресной системой виде	-
5.2.	Дополнительные сведения о местоположении	-
6.	Иные сведения	-

3. Пояснения к сведениям об объекте недвижимости с кадастровым номером 51:06:0030103:117 :

1.	-
----	---

**Описание местоположения зданий, сооружений,
объектов незавершенного строительства на земельном участке**

**1. Сведения о характерных точках контура объекта недвижимости
с кадастровым номером : 51:06:0030103:120 :**

Система координат МСК-51, зона 1

Зона № 1

Обозначение характерных точек контура	Содержатся в Едином государственном реестре недвижимости			Определены в ходе выполнения комплексных кадастровых работ			Метод опреде ления коор динат	Формулы, примененные для расчета средней квадратической погрешности определения координат характерных точек (Mt), м, с подставленными в такие формулы значениями и итоговые (вычисленные) значения Mt, м
	Координаты, м		Ради ус, м	Координаты, м		Ради ус, м		
	X	Y	R	X	Y	R		
1	2	3	4	5	6	7	8	9
н1620	-	-	-	654556.45	1454267.81	-	Метод спутниковых геодезических измерений (определений)	0.10
н1630	-	-	-	654567.09	1454278.91	-	Метод спутниковых геодезических измерений (определений)	0.10
н1640	-	-	-	654517.21	1454326.73	-	Метод спутниковых геодезических измерений (определений)	0.10
н1650	-	-	-	654508.29	1454317.46	-	Метод спутниковых геодезических измерений (определений)	0.10
н1660	-	-	-	654553.35	1454274.15	-	Метод спутниковых геодезических измерений (определений)	0.10
н1670	-	-	-	654551.67	1454272.40	-	Метод спутниковых геодезических измерений (определений)	0.10
н1620	-	-	-	654556.45	1454267.81	-	Метод спутниковых геодезических измерений (определений)	0.10

**2. Сведения о характеристиках объекта недвижимости
с кадастровым номером : 51:06:0030103:120 :**

№ п/п	Наименование характеристики	Значение характеристики
1	2	3
1.	Вид объекта недвижимости	здание

2. Сведения о характеристиках объекта недвижимости с кадастровым номером : 51:06:0030103:120 :

№ п/п	Наименование характеристики	Значение характеристики
1	2	3
2.	Ранее присвоенный государственный учетный номер (инвентарный) здания, сооружения, объекта незавершенного строительства	-
3.	Кадастровый номер земельного участка (земельных участков), в границах которого (которых) расположены здание, сооружение, объект незавершенного строительства	51:06:0030103:91
4.	Уникальный учетный номер кадастрового квартала, в границах которого расположены здание, сооружение, объект незавершенного строительства	51:06:0030103
5.	Адрес здания, сооружения, объекта незавершенного строительства	Российская Федерация, 184606, Мурманская область, город Североморск, улица Комсомольская, дом 20
5.1.	Сведения о местоположении здания, сооружения, объекта незавершенного строительства (при отсутствии адреса) в структурированном в соответствии с федеральной информационной адресной системой виде	-
5.2.	Дополнительные сведения о местоположении	-
6.	Иные сведения	-

3. Пояснения к сведениям об объекте недвижимости с кадастровым номером 51:06:0030103:120 :

1.	-

**Описание местоположения зданий, сооружений,
объектов незавершенного строительства на земельном участке**

**1. Сведения о характерных точках контура объекта недвижимости
с кадастровым номером : 51:06:0030103:121 :**

Система координат МСК-51, зона 1

Зона № 1

Обозначение характерных точек контура	Содержатся в Едином государственном реестре недвижимости			Определены в ходе выполнения комплексных кадастровых работ			Метод опреде ления коор динат	Формулы, примененные для расчета средней квадратической погрешности определения координат характерных точек (Mt), м, с подставленными в такие формулы значениями и итоговые (вычисленные) значения Mt, м
	Координаты, м		Ради ус, м	Координаты, м		Ради ус, м		
	X	Y	R	X	Y	R		
1	2	3	4	5	6	7	8	9
н1680	-	-	-	654770.28	1454464.94	-	Метод спутниковых геодезических измерений (определений)	0.10
н1690	-	-	-	654764.86	1454510.22	-	Метод спутниковых геодезических измерений (определений)	0.10
н1700	-	-	-	654751.50	1454508.62	-	Метод спутниковых геодезических измерений (определений)	0.10
н1710	-	-	-	654756.88	1454463.32	-	Метод спутниковых геодезических измерений (определений)	0.10
н1680	-	-	-	654770.28	1454464.94	-	Метод спутниковых геодезических измерений (определений)	0.10

**2. Сведения о характеристиках объекта недвижимости
с кадастровым номером : 51:06:0030103:121 :**

№ п/п	Наименование характеристики	Значение характеристики
1	2	3
1.	Вид объекта недвижимости	здание
2.	Ранее присвоенный государственный учетный номер (инвентарный) здания, сооружения, объекта незавершенного строительства	-
3.	Кадастровый номер земельного участка (земельных участков), в границах которого (которых) расположены здание, сооружение, объект незавершенного строительства	51:06:0030103:78
4.	Уникальный учетный номер кадастрового квартала, в границах которого расположены здание, сооружение, объект незавершенного строительства	51:06:0030103

2. Сведения о характеристиках объекта недвижимости с кадастровым номером : 51:06:0030103:121 :

№ п/п	Наименование характеристики	Значение характеристики
1	2	3
5.	Адрес здания, сооружения, объекта незавершенного строительства	Российская Федерация, 184606, Мурманская область, город Североморск, улица Комсомольская, дом 16
5.1.	Сведения о местоположении здания, сооружения, объекта незавершенного строительства (при отсутствии адреса) в структурированном в соответствии с федеральной информационной адресной системой виде	-
5.2.	Дополнительные сведения о местоположении	-
6.	Иные сведения	-

3. Пояснения к сведениям об объекте недвижимости с кадастровым номером 51:06:0030103:121 :

1.	-
----	---

**Описание местоположения зданий, сооружений,
объектов незавершенного строительства на земельном участке**

**1. Сведения о характерных точках контура объекта недвижимости
с кадастровым номером : 51:06:0030103:122 :**

Система координат МСК-51, зона 1

Зона № 1

Обозначение характерных точек контура	Содержатся в Едином государственном реестре недвижимости			Определены в ходе выполнения комплексных кадастровых работ			Метод опреде ления коор динат	Формулы, примененные для расчета средней квадратической погрешности определения координат характерных точек (Mt), м, с подставленными в такие формулы значениями и итоговые (вычисленные) значения Mt, м
	Координаты, м		Ради ус, м	Координаты, м		Ради ус, м		
	X	Y	R	X	Y	R		
1	2	3	4	5	6	7	8	9
н1720	-	-	-	654867.46	1454371.97	-	Метод спутниковых геодезических измерений (определений)	0.10
н1730	-	-	-	654867.29	1454373.55	-	Метод спутниковых геодезических измерений (определений)	0.10
н1740	-	-	-	654868.87	1454373.71	-	Метод спутниковых геодезических измерений (определений)	0.10
н1750	-	-	-	654868.40	1454378.12	-	Метод спутниковых геодезических измерений (определений)	0.10
н1760	-	-	-	654866.80	1454377.96	-	Метод спутниковых геодезических измерений (определений)	0.10
н1770	-	-	-	654864.81	1454396.04	-	Метод спутниковых геодезических измерений (определений)	0.10
н1780	-	-	-	654851.52	1454394.65	-	Метод спутниковых геодезических измерений (определений)	0.10
н1790	-	-	-	654851.38	1454395.95	-	Метод спутниковых геодезических измерений (определений)	0.10
н1800	-	-	-	654827.38	1454393.45	-	Метод спутниковых геодезических измерений (определений)	0.10

1. Сведения о характерных точках контура объекта недвижимости с кадастровым номером : 51:06:0030103:122 :

Система координат МСК-51, зона 1

Зона № 1

Обозначение характерных точек контура	Содержатся в Едином государственном реестре недвижимости			Определены в ходе выполнения комплексных кадастровых работ			Метод определения координат	Формулы, примененные для расчета средней квадратической погрешности определения координат характерных точек (Mt), м, с подставленными в такие формулы значениями и итоговые (вычисленные) значения Mt, м
	Координаты, м		Радиус, м	Координаты, м		Радиус, м		
	X	Y	R	X	Y	R		
1	2	3	4	5	6	7	8	9
н181О	-	-	-	654827.46	1454392.12	-	Метод спутниковых геодезических измерений (определений)	0.10
н182О	-	-	-	654814.01	1454390.91	-	Метод спутниковых геодезических измерений (определений)	0.10
н183О	-	-	-	654816.50	1454366.60	-	Метод спутниковых геодезических измерений (определений)	0.10
н184О	-	-	-	654831.24	1454368.11	-	Метод спутниковых геодезических измерений (определений)	0.10
н185О	-	-	-	654829.77	1454380.40	-	Метод спутниковых геодезических измерений (определений)	0.10
н186О	-	-	-	654851.69	1454382.71	-	Метод спутниковых геодезических измерений (определений)	0.10
н187О	-	-	-	654851.92	1454380.30	-	Метод спутниковых геодезических измерений (определений)	0.10
н188О	-	-	-	654849.36	1454380.04	-	Метод спутниковых геодезических измерений (определений)	0.10
н189О	-	-	-	654849.91	1454374.29	-	Метод спутниковых геодезических измерений (определений)	0.10
н190О	-	-	-	654852.43	1454374.52	-	Метод спутниковых геодезических измерений (определений)	0.10

1. Сведения о характерных точках контура объекта недвижимости с кадастровым номером : 51:06:0030103:122 :

Система координат МСК-51, зона 1

Зона № 1

Обозначение характерных точек контура	Содержатся в Едином государственном реестре недвижимости			Определены в ходе выполнения комплексных кадастровых работ			Метод определения координат	Формулы, примененные для расчета средней квадратической погрешности определения координат характерных точек (Mt), м, с подставленными в такие формулы значениями и итоговые (вычисленные) значения Mt, м
	Координаты, м		Радиус, м	Координаты, м		Радиус, м		
	X	Y	R	X	Y	R		
1	2	3	4	5	6	7	8	9
н191О	-	-	-	654852.82	1454370.29	-	Метод спутниковых геодезических измерений (определений)	0.10
н172О	-	-	-	654867.46	1454371.97	-	Метод спутниковых геодезических измерений (определений)	0.10

2. Сведения о характеристиках объекта недвижимости с кадастровым номером : 51:06:0030103:122 :

№ п/п	Наименование характеристики	Значение характеристики
1	2	3
1.	Вид объекта недвижимости	здание
2.	Ранее присвоенный государственный учетный номер (инвентарный) здания, сооружения, объекта незавершенного строительства	-
3.	Кадастровый номер земельного участка (земельных участков), в границах которого (которых) расположены здание, сооружение, объект незавершенного строительства	51:06:0030103:26
4.	Уникальный учетный номер кадастрового квартала, в границах которого расположены здание, сооружение, объект незавершенного строительства	51:06:0030103
5.	Адрес здания, сооружения, объекта незавершенного строительства	Российская Федерация, 184606, Мурманская область, город Североморск, улица Комсомольская, дом 27
5.1.	Сведения о местоположении здания, сооружения, объекта незавершенного строительства (при отсутствии адреса) в структурированном в соответствии с федеральной информационной адресной системой виде	-
5.2.	Дополнительные сведения о местоположении	-
6.	Иные сведения	-

3. Пояснения к сведениям об объекте недвижимости с кадастровым номером 51:06:0030103:122 :

1.	-
----	---

**Описание местоположения зданий, сооружений,
объектов незавершенного строительства на земельном участке**

**1. Сведения о характерных точках контура объекта недвижимости
с кадастровым номером : 51:06:0030103:123 :**

Система координат МСК-51, зона 1

Зона № 1

Обозначение характерных точек контура	Содержатся в Едином государственном реестре недвижимости			Определены в ходе выполнения комплексных кадастровых работ			Метод опреде ления коор динат	Формулы, примененные для расчета средней квадратической погрешности определения координат характерных точек (Mt), м, с подставленными в такие формулы значениями и итоговые (вычисленные) значения Mt, м
	Координаты, м		Ради ус, м	Координаты, м		Ради ус, м		
	X	Y	R	X	Y	R		
1	2	3	4	5	6	7	8	9
н1450	-	-	-	654624.03	1454346.84	-	Метод спутниковых геодезических измерений (определений)	0.10
н1480	-	-	-	654614.43	1454356.19	-	Метод спутниковых геодезических измерений (определений)	0.10
н1920	-	-	-	654570.62	1454311.27	-	Метод спутниковых геодезических измерений (определений)	0.10
н1930	-	-	-	654580.22	1454301.92	-	Метод спутниковых геодезических измерений (определений)	0.10
н1450	-	-	-	654624.03	1454346.84	-	Метод спутниковых геодезических измерений (определений)	0.10

**2. Сведения о характеристиках объекта недвижимости
с кадастровым номером : 51:06:0030103:123 :**

№ п/п	Наименование характеристики	Значение характеристики
1	2	3
1.	Вид объекта недвижимости	здание
2.	Ранее присвоенный государственный учетный номер (инвентарный) здания, сооружения, объекта незавершенного строительства	-
3.	Кадастровый номер земельного участка (земельных участков), в границах которого (которых) расположены здание, сооружение, объект незавершенного строительства	51:06:0030103:11
4.	Уникальный учетный номер кадастрового квартала, в границах которого расположены здание, сооружение, объект незавершенного строительства	51:06:0030103

2. Сведения о характеристиках объекта недвижимости с кадастровым номером : 51:06:0030103:123 :

№ п/п	Наименование характеристики	Значение характеристики
1	2	3
5.	Адрес здания, сооружения, объекта незавершенного строительства	Российская Федерация, 184606, Мурманская область, город Североморск, улица Комсомольская, дом 7
5.1.	Сведения о местоположении здания, сооружения, объекта незавершенного строительства (при отсутствии адреса) в структурированном в соответствии с федеральной информационной адресной системой виде	-
5.2.	Дополнительные сведения о местоположении	-
6.	Иные сведения	-

3. Пояснения к сведениям об объекте недвижимости с кадастровым номером 51:06:0030103:123 :

1.	-
----	---

Описание местоположения зданий, сооружений, объектов незавершенного строительства на земельном участке

**1. Сведения о характерных точках контура объекта недвижимости
с кадастровым номером : 51:06:0030103:128 :**

Система координат МСК-51, зона 1

Зона № 1

Обозначение характерных точек контура	Содержатся в Едином государственном реестре недвижимости			Определены в ходе выполнения комплексных кадастровых работ			Метод опреде ления коор динат	Формулы, примененные для расчета средней квадратической погрешности определения координат характерных точек (Mt), м, с подставленными в такие формулы значениями и итоговые (вычисленные) значения Mt, м
	Координаты, м		Ради ус, м	Координаты, м		Ради ус, м		
	X	Y	R	X	Y	R		
1	2	3	4	5	6	7	8	9
н1940	-	-	-	654705.53	1454437.38	-	Метод спутниковых геодезических измерений (определений)	0.10
н1950	-	-	-	654705.59	1454440.42	-	Метод спутниковых геодезических измерений (определений)	0.10
н1960	-	-	-	654701.24	1454440.48	-	Метод спутниковых геодезических измерений (определений)	0.10
н1970	-	-	-	654700.01	1454437.79	-	Метод спутниковых геодезических измерений (определений)	0.10
н1980	-	-	-	654701.35	1454436.72	-	Метод спутниковых геодезических измерений (определений)	0.10
н1990	-	-	-	654702.81	1454437.41	-	Метод спутниковых геодезических измерений (определений)	0.10
н1940	-	-	-	654705.53	1454437.38	-	Метод спутниковых геодезических измерений (определений)	0.10

**2. Сведения о характеристиках объекта недвижимости
с кадастровым номером : 51:06:0030103:128 :**

№ п/п	Наименование характеристики	Значение характеристики
1	2	3
1.	Вид объекта недвижимости	здание

2. Сведения о характеристиках объекта недвижимости с кадастровым номером : 51:06:0030103:128 :

№ п/п	Наименование характеристики	Значение характеристики
1	2	3
2.	Ранее присвоенный государственный учетный номер (инвентарный) здания, сооружения, объекта незавершенного строительства	-
3.	Кадастровый номер земельного участка (земельных участков), в границах которого (которых) расположены здание, сооружение, объект незавершенного строительства	-
4.	Уникальный учетный номер кадастрового квартала, в границах которого расположены здание, сооружение, объект незавершенного строительства	51:06:0030103
5.	Адрес здания, сооружения, объекта незавершенного строительства	Российская Федерация, 184606, Мурманская область, город Североморск, улица Комсомольская
5.1.	Сведения о местоположении здания, сооружения, объекта незавершенного строительства (при отсутствии адреса) в структурированном в соответствии с федеральной информационной адресной системой виде	-
5.2.	Дополнительные сведения о местоположении	-
6.	Иные сведения	-

3. Пояснения к сведениям об объекте недвижимости с кадастровым номером 51:06:0030103:128 :

1.	-
----	---

**Описание местоположения зданий, сооружений,
объектов незавершенного строительства на земельном участке**

**1. Сведения о характерных точках контура объекта недвижимости
с кадастровым номером : 51:06:0030103:134 :**

Система координат МСК-51, зона 1

Зона № 1

Обозначение характерных точек контура	Содержатся в Едином государственном реестре недвижимости			Определены в ходе выполнения комплексных кадастровых работ			Метод опреде ления коор динат	Формулы, примененные для расчета средней квадратической погрешности определения координат характерных точек (Mt), м, с подставленными в такие формулы значениями и итоговые (вычисленные) значения Mt, м
	Координаты, м		Ради ус, м	Координаты, м		Ради ус, м		
	X	Y	R	X	Y	R		
1	2	3	4	5	6	7	8	9
н2000	-	-	-	654986.96	1454347.74	-	Метод спутниковых геодезических измерений (определений)	0.10
н2010	-	-	-	654987.33	1454350.14	-	Метод спутниковых геодезических измерений (определений)	0.10
н2020	-	-	-	654981.30	1454351.08	-	Метод спутниковых геодезических измерений (определений)	0.10
н2030	-	-	-	654980.93	1454348.68	-	Метод спутниковых геодезических измерений (определений)	0.10
н2000	-	-	-	654986.96	1454347.74	-	Метод спутниковых геодезических измерений (определений)	0.10

**2. Сведения о характеристиках объекта недвижимости
с кадастровым номером : 51:06:0030103:134 :**

№ п/п	Наименование характеристики	Значение характеристики
1	2	3
1.	Вид объекта недвижимости	здание
2.	Ранее присвоенный государственный учетный номер (инвентарный) здания, сооружения, объекта незавершенного строительства	-
3.	Кадастровый номер земельного участка (земельных участков), в границах которого (которых) расположены здание, сооружение, объект незавершенного строительства	51:06:0030103:26
4.	Уникальный учетный номер кадастрового квартала, в границах которого расположены здание, сооружение, объект незавершенного строительства	51:06:0030103

2. Сведения о характеристиках объекта недвижимости с кадастровым номером : 51:06:0030103:134 :

№ п/п	Наименование характеристики	Значение характеристики
1	2	3
5.	Адрес здания, сооружения, объекта незавершенного строительства	Российская Федерация, 184606, Мурманская область, город Североморск, улица Комсомольская, дом 27/5
5.1.	Сведения о местоположении здания, сооружения, объекта незавершенного строительства (при отсутствии адреса) в структурированном в соответствии с федеральной информационной адресной системой виде	-
5.2.	Дополнительные сведения о местоположении	-
6.	Иные сведения	-

3. Пояснения к сведениям об объекте недвижимости с кадастровым номером 51:06:0030103:134 :

1.	-
----	---

**Описание местоположения зданий, сооружений,
объектов незавершенного строительства на земельном участке**

**1. Сведения о характерных точках контура объекта недвижимости
с кадастровым номером : 51:06:0030103:1064 :**

Система координат МСК-51, зона 1

Зона № 1

Обозначение характерных точек контура	Содержатся в Едином государственном реестре недвижимости			Определены в ходе выполнения комплексных кадастровых работ			Метод опреде ления коор динат	Формулы, примененные для расчета средней квадратической погрешности определения координат характерных точек (Mt), м, с подставленными в такие формулы значениями и итоговые (вычисленные) значения Mt, м
	Координаты, м		Ради ус, м	Координаты, м		Ради ус, м		
	X	Y	R	X	Y	R		
1	2	3	4	5	6	7	8	9
н2040	-	-	-	654823.08	1454471.24	-	Метод спутниковых геодезических измерений (определений)	0.10
н2050	-	-	-	654817.72	1454516.69	-	Метод спутниковых геодезических измерений (определений)	0.10
н2060	-	-	-	654804.18	1454515.10	-	Метод спутниковых геодезических измерений (определений)	0.10
н2070	-	-	-	654809.75	1454469.66	-	Метод спутниковых геодезических измерений (определений)	0.10
н2040	-	-	-	654823.08	1454471.24	-	Метод спутниковых геодезических измерений (определений)	0.10

**2. Сведения о характеристиках объекта недвижимости
с кадастровым номером : 51:06:0030103:1064 :**

№ п/п	Наименование характеристики	Значение характеристики
1	2	3
1.	Вид объекта недвижимости	здание
2.	Ранее присвоенный государственный учетный номер (инвентарный) здания, сооружения, объекта незавершенного строительства	-
3.	Кадастровый номер земельного участка (земельных участков), в границах которого (которых) расположены здание, сооружение, объект незавершенного строительства	51:06:0030103:88
4.	Уникальный учетный номер кадастрового квартала, в границах которого расположены здание, сооружение, объект незавершенного строительства	51:06:0030103

2. Сведения о характеристиках объекта недвижимости с кадастровым номером : 51:06:0030103:1064 :

№ п/п	Наименование характеристики	Значение характеристики
1	2	3
5.	Адрес здания, сооружения, объекта незавершенного строительства	Российская Федерация, 184606, Мурманская область, город Североморск, улица Комсомольская, дом 14
5.1.	Сведения о местоположении здания, сооружения, объекта незавершенного строительства (при отсутствии адреса) в структурированном в соответствии с федеральной информационной адресной системой виде	-
5.2.	Дополнительные сведения о местоположении	-
6.	Иные сведения	-

3. Пояснения к сведениям об объекте недвижимости с кадастровым номером 51:06:0030103:1064 :

1.	-
----	---

**Описание местоположения зданий, сооружений,
объектов незавершенного строительства на земельном участке**

**1. Сведения о характерных точках контура объекта недвижимости
с кадастровым номером : 51:06:0030103:1143 :**

Система координат МСК-51, зона 1

Зона № 1

Обозначение характерных точек контура	Содержатся в Едином государственном реестре недвижимости			Определены в ходе выполнения комплексных кадастровых работ			Метод опреде ления коор динат	Формулы, примененные для расчета средней квадратической погрешности определения координат характерных точек (Mt), м, с подставленными в такие формулы значениями и итоговые (вычисленные) значения Mt, м
	Координаты, м		Ради ус, м	Координаты, м		Ради ус, м		
	X	Y	R	X	Y	R		
1	2	3	4	5	6	7	8	9
н2080	-	-	-	654552.67	1453903.02	-	Метод спутниковых геодезических измерений (определений)	0.10
н2090	-	-	-	654550.35	1453909.39	-	Метод спутниковых геодезических измерений (определений)	0.10
н2100	-	-	-	654525.19	1453889.78	-	Метод спутниковых геодезических измерений (определений)	0.10
н2110	-	-	-	654529.13	1453884.72	-	Метод спутниковых геодезических измерений (определений)	0.10
н2080	-	-	-	654552.67	1453903.02	-	Метод спутниковых геодезических измерений (определений)	0.10

**2. Сведения о характеристиках объекта недвижимости
с кадастровым номером : 51:06:0030103:1143 :**

№ п/п	Наименование характеристики	Значение характеристики
1	2	3
1.	Вид объекта недвижимости	здание
2.	Ранее присвоенный государственный учетный номер (инвентарный) здания, сооружения, объекта незавершенного строительства	-
3.	Кадастровый номер земельного участка (земельных участков), в границах которого (которых) расположены здание, сооружение, объект незавершенного строительства	51:06:0030103:1749
4.	Уникальный учетный номер кадастрового квартала, в границах которого расположены здание, сооружение, объект незавершенного строительства	51:06:0030103

2. Сведения о характеристиках объекта недвижимости с кадастровым номером : 51:06:0030103:1143 :

№ п/п	Наименование характеристики	Значение характеристики
1	2	3
5.	Адрес здания, сооружения, объекта незавершенного строительства	Российская Федерация, 184606, Мурманская область, город Североморск, улица Заводская, дом 1
5.1.	Сведения о местоположении здания, сооружения, объекта незавершенного строительства (при отсутствии адреса) в структурированном в соответствии с федеральной информационной адресной системой виде	-
5.2.	Дополнительные сведения о местоположении	-
6.	Иные сведения	-

3. Пояснения к сведениям об объекте недвижимости с кадастровым номером 51:06:0030103:1143 :

1.	-
----	---

**Описание местоположения зданий, сооружений,
объектов незавершенного строительства на земельном участке**

**1. Сведения о характерных точках контура объекта недвижимости
с кадастровым номером : 51:06:0030103:1145 :**

Система координат МСК-51, зона 1

Зона № 1

Обозначение характерных точек контура	Содержатся в Едином государственном реестре недвижимости			Определены в ходе выполнения комплексных кадастровых работ			Метод опреде ления коор динат	Формулы, примененные для расчета средней квадратической погрешности определения координат характерных точек (Mt), м, с подставленными в такие формулы значениями и итоговые (вычисленные) значения Mt, м
	Координаты, м		Ради ус, м	Координаты, м		Ради ус, м		
	X	Y	R	X	Y	R		
1	2	3	4	5	6	7	8	9
н2120	-	-	-	654060.11	1453854.57	-	Метод спутниковых геодезических измерений (определений)	0.10
н2130	-	-	-	654059.29	1453879.18	-	Метод спутниковых геодезических измерений (определений)	0.10
н2140	-	-	-	653972.48	1453876.17	-	Метод спутниковых геодезических измерений (определений)	0.10
н2150	-	-	-	653973.74	1453851.39	-	Метод спутниковых геодезических измерений (определений)	0.10
н2120	-	-	-	654060.11	1453854.57	-	Метод спутниковых геодезических измерений (определений)	0.10

**2. Сведения о характеристиках объекта недвижимости
с кадастровым номером : 51:06:0030103:1145 :**

№ п/п	Наименование характеристики	Значение характеристики
1	2	3
1.	Вид объекта недвижимости	здание
2.	Ранее присвоенный государственный учетный номер (инвентарный) здания, сооружения, объекта незавершенного строительства	-
3.	Кадастровый номер земельного участка (земельных участков), в границах которого (которых) расположены здание, сооружение, объект незавершенного строительства	51:06:0030103:1350
4.	Уникальный учетный номер кадастрового квартала, в границах которого расположены здание, сооружение, объект незавершенного строительства	51:06:0030103

2. Сведения о характеристиках объекта недвижимости с кадастровым номером : 51:06:0030103:1145 :

№ п/п	Наименование характеристики	Значение характеристики
1	2	3
5.	Адрес здания, сооружения, объекта незавершенного строительства	Российская Федерация, 184606, Мурманская область, город Североморск, улица Заводская, дом 1
5.1.	Сведения о местоположении здания, сооружения, объекта незавершенного строительства (при отсутствии адреса) в структурированном в соответствии с федеральной информационной адресной системой виде	-
5.2.	Дополнительные сведения о местоположении	-
6.	Иные сведения	-

3. Пояснения к сведениям об объекте недвижимости с кадастровым номером 51:06:0030103:1145 :

1.	-
----	---

**Описание местоположения зданий, сооружений,
объектов незавершенного строительства на земельном участке**

**1. Сведения о характерных точках контура объекта недвижимости
с кадастровым номером : 51:06:0030103:1146 :**

Система координат МСК-51, зона 1

Зона № 1

Обозначение характерных точек контура	Содержатся в Едином государственном реестре недвижимости			Определены в ходе выполнения комплексных кадастровых работ			Метод опреде ления коор динат	Формулы, примененные для расчета средней квадратической погрешности определения координат характерных точек (Mt), м, с подставленными в такие формулы значениями и итоговые (вычисленные) значения Mt, м
	Координаты, м		Ради ус, м	Координаты, м		Ради ус, м		
	X	Y	R	X	Y	R		
1	2	3	4	5	6	7	8	9
н2160	-	-	-	654583.83	1453930.68	-	Метод спутниковых геодезических измерений (определений)	0.10
н2170	-	-	-	654582.87	1453940.37	-	Метод спутниковых геодезических измерений (определений)	0.10
н2180	-	-	-	654560.47	1453938.33	-	Метод спутниковых геодезических измерений (определений)	0.10
н2190	-	-	-	654560.80	1453934.95	-	Метод спутниковых геодезических измерений (определений)	0.10
н2200	-	-	-	654563.32	1453935.21	-	Метод спутниковых геодезических измерений (определений)	0.10
н2210	-	-	-	654563.94	1453928.87	-	Метод спутниковых геодезических измерений (определений)	0.10
н2220	-	-	-	654565.66	1453929.00	-	Метод спутниковых геодезических измерений (определений)	0.10
н2230	-	-	-	654566.41	1453923.64	-	Метод спутниковых геодезических измерений (определений)	0.10
н2240	-	-	-	654569.00	1453923.99	-	Метод спутниковых геодезических измерений (определений)	0.10

1. Сведения о характерных точках контура объекта недвижимости с кадастровым номером : 51:06:0030103:1146 :

Система координат МСК-51, зона 1

Зона № 1

Обозначение характерных точек контура	Содержатся в Едином государственном реестре недвижимости			Определены в ходе выполнения комплексных кадастровых работ			Метод определения координат	Формулы, примененные для расчета средней квадратической погрешности определения координат характерных точек (Mt), м, с подставленными в такие формулы значениями и итоговые (вычисленные) значения Mt, м
	Координаты, м		Радиус, м	Координаты, м		Радиус, м		
	X	Y	R	X	Y	R		
1	2	3	4	5	6	7	8	9
н2250	-	-	-	654568.27	1453929.24	-	Метод спутниковых геодезических измерений (определений)	0.10
н2160	-	-	-	654583.83	1453930.68	-	Метод спутниковых геодезических измерений (определений)	0.10

2. Сведения о характеристиках объекта недвижимости с кадастровым номером : 51:06:0030103:1146 :

№ п/п	Наименование характеристики	Значение характеристики
1	2	3
1.	Вид объекта недвижимости	здание
2.	Ранее присвоенный государственный учетный номер (инвентарный) здания, сооружения, объекта незавершенного строительства	-
3.	Кадастровый номер земельного участка (земельных участков), в границах которого (которых) расположены здание, сооружение, объект незавершенного строительства	51:06:0030103:1479
4.	Уникальный учетный номер кадастрового квартала, в границах которого расположены здание, сооружение, объект незавершенного строительства	51:06:0030103
5.	Адрес здания, сооружения, объекта незавершенного строительства	Российская Федерация, 184606, Мурманская область, город Североморск, улица Заводская, дом 1
5.1.	Сведения о местоположении здания, сооружения, объекта незавершенного строительства (при отсутствии адреса) в структурированном в соответствии с федеральной информационной адресной системой виде	-
5.2.	Дополнительные сведения о местоположении	-
6.	Иные сведения	-

3. Пояснения к сведениям об объекте недвижимости с кадастровым номером 51:06:0030103:1146 :

1.	-
----	---

**Описание местоположения зданий, сооружений,
объектов незавершенного строительства на земельном участке**

**1. Сведения о характерных точках контура объекта недвижимости
с кадастровым номером : 51:06:0030103:1153 :**

Система координат МСК-51, зона 1

Зона № 1

Обозначение характерных точек контура	Содержатся в Едином государственном реестре недвижимости			Определены в ходе выполнения комплексных кадастровых работ			Метод опреде ления коор динат	Формулы, примененные для расчета средней квадратической погрешности определения координат характерных точек (Mt), м, с подставленными в такие формулы значениями и итоговые (вычисленные) значения Mt, м
	Координаты, м		Ради ус, м	Координаты, м		Ради ус, м		
	X	Y	R	X	Y	R		
1	2	3	4	5	6	7	8	9
н226О	-	-	-	654001.01	1453930.88	-	Метод спутниковых геодезических измерений (определений)	0.10
н227О	-	-	-	654000.70	1453939.13	-	Метод спутниковых геодезических измерений (определений)	0.10
н228О	-	-	-	653994.46	1453938.91	-	Метод спутниковых геодезических измерений (определений)	0.10
н229О	-	-	-	653994.78	1453930.65	-	Метод спутниковых геодезических измерений (определений)	0.10
н226О	-	-	-	654001.01	1453930.88	-	Метод спутниковых геодезических измерений (определений)	0.10

**2. Сведения о характеристиках объекта недвижимости
с кадастровым номером : 51:06:0030103:1153 :**

№ п/п	Наименование характеристики	Значение характеристики
1	2	3
1.	Вид объекта недвижимости	здание
2.	Ранее присвоенный государственный учетный номер (инвентарный) здания, сооружения, объекта незавершенного строительства	-
3.	Кадастровый номер земельного участка (земельных участков), в границах которого (которых) расположены здание, сооружение, объект незавершенного строительства	51:06:0030103:1
4.	Уникальный учетный номер кадастрового квартала, в границах которого расположены здание, сооружение, объект незавершенного строительства	51:06:0030103

2. Сведения о характеристиках объекта недвижимости с кадастровым номером : 51:06:0030103:1153 :

№ п/п	Наименование характеристики	Значение характеристики
1	2	3
5.	Адрес здания, сооружения, объекта незавершенного строительства	Российская Федерация, 184606, Мурманская область, город Североморск, улица Мурманское шоссе, дом 11А
5.1.	Сведения о местоположении здания, сооружения, объекта незавершенного строительства (при отсутствии адреса) в структурированном в соответствии с федеральной информационной адресной системой виде	-
5.2.	Дополнительные сведения о местоположении	-
6.	Иные сведения	-

3. Пояснения к сведениям об объекте недвижимости с кадастровым номером 51:06:0030103:1153 :

1.	-
----	---

**Описание местоположения зданий, сооружений,
объектов незавершенного строительства на земельном участке**

**1. Сведения о характерных точках контура объекта недвижимости
с кадастровым номером : 51:06:0030103:1178 :**

Система координат МСК-51, зона 1

Зона № 1

Обозначение характерных точек контура	Содержатся в Едином государственном реестре недвижимости			Определены в ходе выполнения комплексных кадастровых работ			Метод опреде ления коор динат	Формулы, примененные для расчета средней квадратической погрешности определения координат характерных точек (Mt), м, с подставленными в такие формулы значениями и итоговые (вычисленные) значения Mt, м
	Координаты, м		Ради ус, м	Координаты, м		Ради ус, м		
	X	Y	R	X	Y	R		
1	2	3	4	5	6	7	8	9
н2300	-	-	-	654038.79	1453985.75	-	Метод спутниковых геодезических измерений (определений)	0.10
н2310	-	-	-	654031.76	1453996.43	-	Метод спутниковых геодезических измерений (определений)	0.10
н2320	-	-	-	654006.81	1453980.20	-	Метод спутниковых геодезических измерений (определений)	0.10
н2330	-	-	-	654013.62	1453969.41	-	Метод спутниковых геодезических измерений (определений)	0.10
н2300	-	-	-	654038.79	1453985.75	-	Метод спутниковых геодезических измерений (определений)	0.10

**2. Сведения о характеристиках объекта недвижимости
с кадастровым номером : 51:06:0030103:1178 :**

№ п/п	Наименование характеристики	Значение характеристики
1	2	3
1.	Вид объекта недвижимости	здание
2.	Ранее присвоенный государственный учетный номер (инвентарный) здания, сооружения, объекта незавершенного строительства	-
3.	Кадастровый номер земельного участка (земельных участков), в границах которого (которых) расположены здание, сооружение, объект незавершенного строительства	51:06:0030103:3
4.	Уникальный учетный номер кадастрового квартала, в границах которого расположены здание, сооружение, объект незавершенного строительства	51:06:0030103

2. Сведения о характеристиках объекта недвижимости с кадастровым номером : 51:06:0030103:1178 :

№ п/п	Наименование характеристики	Значение характеристики
1	2	3
5.	Адрес здания, сооружения, объекта незавершенного строительства	Российская Федерация, 184606, Мурманская область, город Североморск, улица Мурманское шоссе, дом 5
5.1.	Сведения о местоположении здания, сооружения, объекта незавершенного строительства (при отсутствии адреса) в структурированном в соответствии с федеральной информационной адресной системой виде	-
5.2.	Дополнительные сведения о местоположении	-
6.	Иные сведения	-

3. Пояснения к сведениям об объекте недвижимости с кадастровым номером 51:06:0030103:1178 :

1.	-
----	---

**Описание местоположения зданий, сооружений,
объектов незавершенного строительства на земельном участке**

**1. Сведения о характерных точках контура объекта недвижимости
с кадастровым номером : 51:06:0030103:1180 :**

Система координат МСК-51, зона 1

Зона № 1

Обозначение характерных точек контура	Содержатся в Едином государственном реестре недвижимости			Определены в ходе выполнения комплексных кадастровых работ			Метод опреде ления коор динат	Формулы, примененные для расчета средней квадратической погрешности определения координат характерных точек (Mt), м, с подставленными в такие формулы значениями и итоговые (вычисленные) значения Mt, м
	Координаты, м		Ради ус, м	Координаты, м		Ради ус, м		
	X	Y	R	X	Y	R		
1	2	3	4	5	6	7	8	9
н2340	-	-	-	654506.06	1453874.33	-	Метод спутниковых геодезических измерений (определений)	0.10
н2350	-	-	-	654504.06	1453893.67	-	Метод спутниковых геодезических измерений (определений)	0.10
н2360	-	-	-	654444.54	1453888.36	-	Метод спутниковых геодезических измерений (определений)	0.10
н2370	-	-	-	654446.37	1453870.00	-	Метод спутниковых геодезических измерений (определений)	0.10
н2340	-	-	-	654506.06	1453874.33	-	Метод спутниковых геодезических измерений (определений)	0.10

**2. Сведения о характеристиках объекта недвижимости
с кадастровым номером : 51:06:0030103:1180 :**

№ п/п	Наименование характеристики	Значение характеристики
1	2	3
1.	Вид объекта недвижимости	здание
2.	Ранее присвоенный государственный учетный номер (инвентарный) здания, сооружения, объекта незавершенного строительства	-
3.	Кадастровый номер земельного участка (земельных участков), в границах которого (которых) расположены здание, сооружение, объект незавершенного строительства	51:06:0030103:1700
4.	Уникальный учетный номер кадастрового квартала, в границах которого расположены здание, сооружение, объект незавершенного строительства	51:06:0030103

2. Сведения о характеристиках объекта недвижимости с кадастровым номером : 51:06:0030103:1180 :

№ п/п	Наименование характеристики	Значение характеристики
1	2	3
5.	Адрес здания, сооружения, объекта незавершенного строительства	Российская Федерация, 184606, Мурманская область, город Североморск, улица Заводская, дом 1
5.1.	Сведения о местоположении здания, сооружения, объекта незавершенного строительства (при отсутствии адреса) в структурированном в соответствии с федеральной информационной адресной системой виде	-
5.2.	Дополнительные сведения о местоположении	-
6.	Иные сведения	-

3. Пояснения к сведениям об объекте недвижимости с кадастровым номером 51:06:0030103:1180 :

1.	-
----	---

**Описание местоположения зданий, сооружений,
объектов незавершенного строительства на земельном участке**

**1. Сведения о характерных точках контура объекта недвижимости
с кадастровым номером : 51:06:0030103:1182 :**

Система координат МСК-51, зона 1

Зона № 1

Обозначение характерных точек контура	Содержатся в Едином государственном реестре недвижимости			Определены в ходе выполнения комплексных кадастровых работ			Метод опреде ления коор динат	Формулы, примененные для расчета средней квадратической погрешности определения координат характерных точек (Mt), м, с подставленными в такие формулы значениями и итоговые (вычисленные) значения Mt, м
	Координаты, м		Ради ус, м	Координаты, м		Ради ус, м		
	X	Y	R	X	Y	R		
1	2	3	4	5	6	7	8	9
н2380	-	-	-	654298.95	1453865.58	-	Метод спутниковых геодезических измерений (определений)	0.10
н2390	-	-	-	654298.13	1453876.00	-	Метод спутниковых геодезических измерений (определений)	0.10
н2400	-	-	-	654267.88	1453873.76	-	Метод спутниковых геодезических измерений (определений)	0.10
н2410	-	-	-	654268.42	1453863.16	-	Метод спутниковых геодезических измерений (определений)	0.10
н2380	-	-	-	654298.95	1453865.58	-	Метод спутниковых геодезических измерений (определений)	0.10

**2. Сведения о характеристиках объекта недвижимости
с кадастровым номером : 51:06:0030103:1182 :**

№ п/п	Наименование характеристики	Значение характеристики
1	2	3
1.	Вид объекта недвижимости	здание
2.	Ранее присвоенный государственный учетный номер (инвентарный) здания, сооружения, объекта незавершенного строительства	-
3.	Кадастровый номер земельного участка (земельных участков), в границах которого (которых) расположены здание, сооружение, объект незавершенного строительства	51:06:0030103:17
4.	Уникальный учетный номер кадастрового квартала, в границах которого расположены здание, сооружение, объект незавершенного строительства	51:06:0030103

2. Сведения о характеристиках объекта недвижимости с кадастровым номером : 51:06:0030103:1182 :

№ п/п	Наименование характеристики	Значение характеристики
1	2	3
5.	Адрес здания, сооружения, объекта незавершенного строительства	Российская Федерация, 184606, Мурманская область, город Североморск, улица Заводская, дом 1
5.1.	Сведения о местоположении здания, сооружения, объекта незавершенного строительства (при отсутствии адреса) в структурированном в соответствии с федеральной информационной адресной системой виде	-
5.2.	Дополнительные сведения о местоположении	-
6.	Иные сведения	-

3. Пояснения к сведениям об объекте недвижимости с кадастровым номером 51:06:0030103:1182 :

1.	-

**Описание местоположения зданий, сооружений,
объектов незавершенного строительства на земельном участке**

**1. Сведения о характерных точках контура объекта недвижимости
с кадастровым номером : 51:06:0030103:1185 :**

Система координат МСК-51, зона 1

Зона № 1

Обозначение характерных точек контура	Содержатся в Едином государственном реестре недвижимости			Определены в ходе выполнения комплексных кадастровых работ			Метод опреде ления коор динат	Формулы, примененные для расчета средней квадратической погрешности определения координат характерных точек (Mt), м, с подставленными в такие формулы значениями и итоговые (вычисленные) значения Mt, м
	Координаты, м		Ради ус, м	Координаты, м		Ради ус, м		
	X	Y	R	X	Y	R		
1	2	3	4	5	6	7	8	9
н2420	-	-	-	654266.76	1453887.92	-	Метод спутниковых геодезических измерений (определений)	0.10
н2430	-	-	-	654265.13	1453903.49	-	Метод спутниковых геодезических измерений (определений)	0.10
н2440	-	-	-	654255.54	1453902.45	-	Метод спутниковых геодезических измерений (определений)	0.10
н2450	-	-	-	654257.16	1453886.93	-	Метод спутниковых геодезических измерений (определений)	0.10
н2420	-	-	-	654266.76	1453887.92	-	Метод спутниковых геодезических измерений (определений)	0.10

**2. Сведения о характеристиках объекта недвижимости
с кадастровым номером : 51:06:0030103:1185 :**

№ п/п	Наименование характеристики	Значение характеристики
1	2	3
1.	Вид объекта недвижимости	здание
2.	Ранее присвоенный государственный учетный номер (инвентарный) здания, сооружения, объекта незавершенного строительства	-
3.	Кадастровый номер земельного участка (земельных участков), в границах которого (которых) расположены здание, сооружение, объект незавершенного строительства	51:06:0030103:17
4.	Уникальный учетный номер кадастрового квартала, в границах которого расположены здание, сооружение, объект незавершенного строительства	51:06:0030103

2. Сведения о характеристиках объекта недвижимости с кадастровым номером : 51:06:0030103:1185 :

№ п/п	Наименование характеристики	Значение характеристики
1	2	3
5.	Адрес здания, сооружения, объекта незавершенного строительства	Российская Федерация, 184606, Мурманская область, город Североморск, улица Заводская, дом 1
5.1.	Сведения о местоположении здания, сооружения, объекта незавершенного строительства (при отсутствии адреса) в структурированном в соответствии с федеральной информационной адресной системой виде	-
5.2.	Дополнительные сведения о местоположении	-
6.	Иные сведения	-

3. Пояснения к сведениям об объекте недвижимости с кадастровым номером 51:06:0030103:1185 :

1.	-
----	---

**Описание местоположения зданий, сооружений,
объектов незавершенного строительства на земельном участке**

**1. Сведения о характерных точках контура объекта недвижимости
с кадастровым номером : 51:06:0030103:1230 :**

Система координат МСК-51, зона 1

Зона № 1

Обозначение характерных точек контура	Содержатся в Едином государственном реестре недвижимости			Определены в ходе выполнения комплексных кадастровых работ			Метод опреде ления коор динат	Формулы, примененные для расчета средней квадратической погрешности определения координат характерных точек (Mt), м, с подставленными в такие формулы значениями и итоговые (вычисленные) значения Mt, м
	Координаты, м		Ради ус, м	Координаты, м		Ради ус, м		
	X	Y	R	X	Y	R		
1	2	3	4	5	6	7	8	9
н2460	-	-	-	654076.38	1453852.57	-	Метод спутниковых геодезических измерений (определений)	0.10
н2470	-	-	-	654076.29	1453856.56	-	Метод спутниковых геодезических измерений (определений)	0.10
н2480	-	-	-	654068.77	1453856.44	-	Метод спутниковых геодезических измерений (определений)	0.10
н2490	-	-	-	654068.88	1453852.41	-	Метод спутниковых геодезических измерений (определений)	0.10
н2460	-	-	-	654076.38	1453852.57	-	Метод спутниковых геодезических измерений (определений)	0.10

**2. Сведения о характеристиках объекта недвижимости
с кадастровым номером : 51:06:0030103:1230 :**

№ п/п	Наименование характеристики	Значение характеристики
1	2	3
1.	Вид объекта недвижимости	здание
2.	Ранее присвоенный государственный учетный номер (инвентарный) здания, сооружения, объекта незавершенного строительства	-
3.	Кадастровый номер земельного участка (земельных участков), в границах которого (которых) расположены здание, сооружение, объект незавершенного строительства	51:06:0030103:18
4.	Уникальный учетный номер кадастрового квартала, в границах которого расположены здание, сооружение, объект незавершенного строительства	51:06:0030103

2. Сведения о характеристиках объекта недвижимости с кадастровым номером : 51:06:0030103:1230 :

№ п/п	Наименование характеристики	Значение характеристики
1	2	3
5.	Адрес здания, сооружения, объекта незавершенного строительства	Российская Федерация, 184606, Мурманская область, город Североморск, улица Заводская, дом 1
5.1.	Сведения о местоположении здания, сооружения, объекта незавершенного строительства (при отсутствии адреса) в структурированном в соответствии с федеральной информационной адресной системой виде	-
5.2.	Дополнительные сведения о местоположении	-
6.	Иные сведения	-

3. Пояснения к сведениям об объекте недвижимости с кадастровым номером 51:06:0030103:1230 :

1.	-
----	---

**Описание местоположения зданий, сооружений,
объектов незавершенного строительства на земельном участке**

**1. Сведения о характерных точках контура объекта недвижимости
с кадастровым номером : 51:06:0030103:1273 :**

Система координат МСК-51, зона 1

Зона № 1

Обозначение характерных точек контура	Содержатся в Едином государственном реестре недвижимости			Определены в ходе выполнения комплексных кадастровых работ			Метод опреде ления коор динат	Формулы, примененные для расчета средней квадратической погрешности определения координат характерных точек (Mt), м, с подставленными в такие формулы значениями и итоговые (вычисленные) значения Mt, м
	Координаты, м		Ради ус, м	Координаты, м		Ради ус, м		
	X	Y	R	X	Y	R		
1	2	3	4	5	6	7	8	9
н2500	-	-	-	654772.21	1454565.93	-	Метод спутниковых геодезических измерений (определений)	0.10
н2510	-	-	-	654771.55	1454573.26	-	Метод спутниковых геодезических измерений (определений)	0.10
н2520	-	-	-	654767.52	1454572.89	-	Метод спутниковых геодезических измерений (определений)	0.10
н2530	-	-	-	654768.18	1454565.57	-	Метод спутниковых геодезических измерений (определений)	0.10
н2500	-	-	-	654772.21	1454565.93	-	Метод спутниковых геодезических измерений (определений)	0.10

**2. Сведения о характеристиках объекта недвижимости
с кадастровым номером : 51:06:0030103:1273 :**

№ п/п	Наименование характеристики	Значение характеристики
1	2	3
1.	Вид объекта недвижимости	здание
2.	Ранее присвоенный государственный учетный номер (инвентарный) здания, сооружения, объекта незавершенного строительства	-
3.	Кадастровый номер земельного участка (земельных участков), в границах которого (которых) расположены здание, сооружение, объект незавершенного строительства	51:06:0030103:43
4.	Уникальный учетный номер кадастрового квартала, в границах которого расположены здание, сооружение, объект незавершенного строительства	51:06:0030103
5.	Адрес здания, сооружения, объекта незавершенного строительства	Российская Федерация, Мурманская область, город Североморск

2. Сведения о характеристиках объекта недвижимости с кадастровым номером : 51:06:0030103:1273 :

№ п/п	Наименование характеристики	Значение характеристики
1	2	3
5.1.	Сведения о местоположении здания, сооружения, объекта незавершенного строительства (при отсутствии адреса) в структурированном в соответствии с федеральной информационной адресной системой виде	-
5.2.	Дополнительные сведения о местоположении	-
6.	Иные сведения	-

3. Пояснения к сведениям об объекте недвижимости с кадастровым номером 51:06:0030103:1273 :

1.	-
----	---

**Описание местоположения зданий, сооружений,
объектов незавершенного строительства на земельном участке**

**1. Сведения о характерных точках контура объекта недвижимости
с кадастровым номером : 51:06:0030103:1277 :**

Система координат МСК-51, зона 1

Зона № 1

Обозначение характерных точек контура	Содержатся в Едином государственном реестре недвижимости			Определены в ходе выполнения комплексных кадастровых работ			Метод опреде ления коор динат	Формулы, примененные для расчета средней квадратической погрешности определения координат характерных точек (Mt), м, с подставленными в такие формулы значениями и итоговые (вычисленные) значения Mt, м
	Координаты, м		Ради ус, м	Координаты, м		Ради ус, м		
	X	Y	R	X	Y	R		
1	2	3	4	5	6	7	8	9
н2540	-	-	-	655153.06	1454484.68	-	Метод спутниковых геодезических измерений (определений)	0.10
н2550	-	-	-	655144.74	1454508.09	-	Метод спутниковых геодезических измерений (определений)	0.10
н2560	-	-	-	655138.52	1454505.90	-	Метод спутниковых геодезических измерений (определений)	0.10
н2570	-	-	-	655146.85	1454482.49	-	Метод спутниковых геодезических измерений (определений)	0.10
н2540	-	-	-	655153.06	1454484.68	-	Метод спутниковых геодезических измерений (определений)	0.10

**2. Сведения о характеристиках объекта недвижимости
с кадастровым номером : 51:06:0030103:1277 :**

№ п/п	Наименование характеристики	Значение характеристики
1	2	3
1.	Вид объекта недвижимости	здание
2.	Ранее присвоенный государственный учетный номер (инвентарный) здания, сооружения, объекта незавершенного строительства	-
3.	Кадастровый номер земельного участка (земельных участков), в границах которого (которых) расположены здание, сооружение, объект незавершенного строительства	51:06:0030103:45
4.	Уникальный учетный номер кадастрового квартала, в границах которого расположены здание, сооружение, объект незавершенного строительства	51:06:0030103
5.	Адрес здания, сооружения, объекта незавершенного строительства	Российская Федерация, Мурманская область, город Североморск

2. Сведения о характеристиках объекта недвижимости с кадастровым номером : 51:06:0030103:1277 :

№ п/п	Наименование характеристики	Значение характеристики
1	2	3
5.1.	Сведения о местоположении здания, сооружения, объекта незавершенного строительства (при отсутствии адреса) в структурированном в соответствии с федеральной информационной адресной системой виде	-
5.2.	Дополнительные сведения о местоположении	-
6.	Иные сведения	-

3. Пояснения к сведениям об объекте недвижимости с кадастровым номером 51:06:0030103:1277 :

1.	-
----	---

**Описание местоположения зданий, сооружений,
объектов незавершенного строительства на земельном участке**

**1. Сведения о характерных точках контура объекта недвижимости
с кадастровым номером : 51:06:0030103:1278 :**

Система координат МСК-51, зона 1

Зона № 1

Обозначение характерных точек контура	Содержатся в Едином государственном реестре недвижимости			Определены в ходе выполнения комплексных кадастровых работ			Метод опреде ления коор динат	Формулы, примененные для расчета средней квадратической погрешности определения координат характерных точек (Mt), м, с подставленными в такие формулы значениями и итоговые (вычисленные) значения Mt, м
	Координаты, м		Ради ус, м	Координаты, м		Ради ус, м		
	X	Y	R	X	Y	R		
1	2	3	4	5	6	7	8	9
н2580	-	-	-	654845.54	1454547.99	-	Метод спутниковых геодезических измерений (определений)	0.10
н2590	-	-	-	654844.70	1454566.37	-	Метод спутниковых геодезических измерений (определений)	0.10
н2600	-	-	-	654783.06	1454563.56	-	Метод спутниковых геодезических измерений (определений)	0.10
н2610	-	-	-	654783.42	1454555.82	-	Метод спутниковых геодезических измерений (определений)	0.10
н2620	-	-	-	654783.91	1454545.18	-	Метод спутниковых геодезических измерений (определений)	0.10
н2580	-	-	-	654845.54	1454547.99	-	Метод спутниковых геодезических измерений (определений)	0.10

**2. Сведения о характеристиках объекта недвижимости
с кадастровым номером : 51:06:0030103:1278 :**

№ п/п	Наименование характеристики	Значение характеристики
1	2	3
1.	Вид объекта недвижимости	здание
2.	Ранее присвоенный государственный учетный номер (инвентарный) здания, сооружения, объекта незавершенного строительства	-
3.	Кадастровый номер земельного участка (земельных участков), в границах которого (которых) расположены здание, сооружение, объект незавершенного строительства	51:06:0030103:43

2. Сведения о характеристиках объекта недвижимости с кадастровым номером : 51:06:0030103:1278 :

№ п/п	Наименование характеристики	Значение характеристики
1	2	3
4.	Уникальный учетный номер кадастрового квартала, в границах которого расположены здание, сооружение, объект незавершенного строительства	51:06:0030103
5.	Адрес здания, сооружения, объекта незавершенного строительства	Российская Федерация, Мурманская область, город Североморск
5.1.	Сведения о местоположении здания, сооружения, объекта незавершенного строительства (при отсутствии адреса) в структурированном в соответствии с федеральной информационной адресной системой виде	-
5.2.	Дополнительные сведения о местоположении	-
6.	Иные сведения	-

3. Пояснения к сведениям об объекте недвижимости с кадастровым номером 51:06:0030103:1278 :

1.	-
----	---

**Описание местоположения зданий, сооружений,
объектов незавершенного строительства на земельном участке**

**1. Сведения о характерных точках контура объекта недвижимости
с кадастровым номером : 51:06:0030103:1280 :**

Система координат МСК-51, зона 1

Зона № 1

Обозначение характерных точек контура	Содержатся в Едином государственном реестре недвижимости			Определены в ходе выполнения комплексных кадастровых работ			Метод опреде ления коор динат	Формулы, примененные для расчета средней квадратической погрешности определения координат характерных точек (Mt), м, с подставленными в такие формулы значениями и итоговые (вычисленные) значения Mt, м
	Координаты, м		Ради ус, м	Координаты, м		Ради ус, м		
	X	Y	R	X	Y	R		
1	2	3	4	5	6	7	8	9
н261О	-	-	-	654783.42	1454555.82	-	Метод спутниковых геодезических измерений (определений)	0.10
н263О	-	-	-	654769.27	1454554.74	-	Метод спутниковых геодезических измерений (определений)	0.10
н264О	-	-	-	654770.15	1454544.12	-	Метод спутниковых геодезических измерений (определений)	0.10
н262О	-	-	-	654783.91	1454545.18	-	Метод спутниковых геодезических измерений (определений)	0.10
н261О	-	-	-	654783.42	1454555.82	-	Метод спутниковых геодезических измерений (определений)	0.10

**2. Сведения о характеристиках объекта недвижимости
с кадастровым номером : 51:06:0030103:1280 :**

№ п/п	Наименование характеристики	Значение характеристики
1	2	3
1.	Вид объекта недвижимости	здание
2.	Ранее присвоенный государственный учетный номер (инвентарный) здания, сооружения, объекта незавершенного строительства	-
3.	Кадастровый номер земельного участка (земельных участков), в границах которого (которых) расположены здание, сооружение, объект незавершенного строительства	51:06:0030103:43
4.	Уникальный учетный номер кадастрового квартала, в границах которого расположены здание, сооружение, объект незавершенного строительства	51:06:0030103
5.	Адрес здания, сооружения, объекта незавершенного строительства	Российская Федерация, Мурманская область, город Североморск

2. Сведения о характеристиках объекта недвижимости с кадастровым номером : 51:06:0030103:1280 :

№ п/п	Наименование характеристики	Значение характеристики
1	2	3
5.1.	Сведения о местоположении здания, сооружения, объекта незавершенного строительства (при отсутствии адреса) в структурированном в соответствии с федеральной информационной адресной системой виде	-
5.2.	Дополнительные сведения о местоположении	-
6.	Иные сведения	-

3. Пояснения к сведениям об объекте недвижимости с кадастровым номером 51:06:0030103:1280 :

1.	-
----	---

**Описание местоположения зданий, сооружений,
объектов незавершенного строительства на земельном участке**

**1. Сведения о характерных точках контура объекта недвижимости
с кадастровым номером : 51:06:0030103:1287 :**

Система координат МСК-51, зона 1

Зона № 1

Обозначение характерных точек контура	Содержатся в Едином государственном реестре недвижимости			Определены в ходе выполнения комплексных кадастровых работ			Метод опреде ления коор динат	Формулы, примененные для расчета средней квадратической погрешности определения координат характерных точек (Mt), м, с подставленными в такие формулы значениями и итоговые (вычисленные) значения Mt, м
	Координаты, м		Ради ус, м	Координаты, м		Ради ус, м		
	X	Y	R	X	Y	R		
1	2	3	4	5	6	7	8	9
н2650	-	-	-	655217.40	1454076.44	-	Метод спутниковых геодезических измерений (определений)	0.10
н2660	-	-	-	655199.81	1454107.44	-	Метод спутниковых геодезических измерений (определений)	0.10
н2670	-	-	-	655190.78	1454102.47	-	Метод спутниковых геодезических измерений (определений)	0.10
н2680	-	-	-	655193.46	1454097.70	-	Метод спутниковых геодезических измерений (определений)	0.10
н2690	-	-	-	655193.05	1454097.47	-	Метод спутниковых геодезических измерений (определений)	0.10
н2700	-	-	-	655193.34	1454097.01	-	Метод спутниковых геодезических измерений (определений)	0.10
н2710	-	-	-	655193.75	1454097.24	-	Метод спутниковых геодезических измерений (определений)	0.10
н2720	-	-	-	655196.44	1454092.53	-	Метод спутниковых геодезических измерений (определений)	0.10
н2730	-	-	-	655196.08	1454092.30	-	Метод спутниковых геодезических измерений (определений)	0.10

1. Сведения о характерных точках контура объекта недвижимости с кадастровым номером : 51:06:0030103:1287 :

Система координат МСК-51, зона 1

Зона № 1

Обозначение характерных точек контура	Содержатся в Едином государственном реестре недвижимости			Определены в ходе выполнения комплексных кадастровых работ			Метод определения координат	Формулы, примененные для расчета средней квадратической погрешности определения координат характерных точек (Mt), м, с подставленными в такие формулы значениями и итоговые (вычисленные) значения Mt, м
	Координаты, м		Радиус, м	Координаты, м		Радиус, м		
	X	Y	R	X	Y	R		
1	2	3	4	5	6	7	8	9
н2740	-	-	-	655196.36	1454091.80	-	Метод спутниковых геодезических измерений (определений)	0.10
н2750	-	-	-	655196.74	1454092.03	-	Метод спутниковых геодезических измерений (определений)	0.10
н2760	-	-	-	655197.75	1454090.23	-	Метод спутниковых геодезических измерений (определений)	0.10
н2770	-	-	-	655193.98	1454088.10	-	Метод спутниковых геодезических измерений (определений)	0.10
н2780	-	-	-	655194.28	1454087.56	-	Метод спутниковых геодезических измерений (определений)	0.10
н2790	-	-	-	655194.53	1454087.68	-	Метод спутниковых геодезических измерений (определений)	0.10
н2800	-	-	-	655195.72	1454085.57	-	Метод спутниковых геодезических измерений (определений)	0.10
н2810	-	-	-	655157.15	1454063.98	-	Метод спутниковых геодезических измерений (определений)	0.10
н2820	-	-	-	655158.77	1454061.08	-	Метод спутниковых геодезических измерений (определений)	0.10
н2830	-	-	-	655152.96	1454057.85	-	Метод спутниковых геодезических измерений (определений)	0.10

1. Сведения о характерных точках контура объекта недвижимости с кадастровым номером : 51:06:0030103:1287 :

Система координат МСК-51, зона 1

Зона № 1

Обозначение характерных точек контура	Содержатся в Едином государственном реестре недвижимости			Определены в ходе выполнения комплексных кадастровых работ			Метод определения координат	Формулы, примененные для расчета средней квадратической погрешности определения координат характерных точек (Mt), м, с подставленными в такие формулы значениями и итоговые (вычисленные) значения Mt, м
	Координаты, м		Радиус, м	Координаты, м		Радиус, м		
	X	Y	R	X	Y	R		
1	2	3	4	5	6	7	8	9
н2840	-	-	-	655153.20	1454057.38	-	Метод спутниковых геодезических измерений (определений)	0.10
н2850	-	-	-	655153.43	1454057.50	-	Метод спутниковых геодезических измерений (определений)	0.10
н2860	-	-	-	655154.80	1454055.00	-	Метод спутниковых геодезических измерений (определений)	0.10
н2870	-	-	-	655154.59	1454054.87	-	Метод спутниковых геодезических измерений (определений)	0.10
н2880	-	-	-	655154.85	1454054.40	-	Метод спутниковых геодезических измерений (определений)	0.10
н2890	-	-	-	655158.12	1454056.23	-	Метод спутниковых геодезических измерений (определений)	0.10
н2900	-	-	-	655163.64	1454046.38	-	Метод спутниковых геодезических измерений (определений)	0.10
н2650	-	-	-	655217.40	1454076.44	-	Метод спутниковых геодезических измерений (определений)	0.10

2. Сведения о характеристиках объекта недвижимости с кадастровым номером : 51:06:0030103:1287 :

№ п/п	Наименование характеристики	Значение характеристики
1	2	3
1.	Вид объекта недвижимости	здание

2. Сведения о характеристиках объекта недвижимости с кадастровым номером : 51:06:0030103:1287 :

№ п/п	Наименование характеристики	Значение характеристики
1	2	3
2.	Ранее присвоенный государственный учетный номер (инвентарный) здания, сооружения, объекта незавершенного строительства	-
3.	Кадастровый номер земельного участка (земельных участков), в границах которого (которых) расположены здание, сооружение, объект незавершенного строительства	51:06:0030103:15
4.	Уникальный учетный номер кадастрового квартала, в границах которого расположены здание, сооружение, объект незавершенного строительства	51:06:0030103
5.	Адрес здания, сооружения, объекта незавершенного строительства	Российская Федерация, Мурманская область, город Североморск, дом 0
5.1.	Сведения о местоположении здания, сооружения, объекта незавершенного строительства (при отсутствии адреса) в структурированном в соответствии с федеральной информационной адресной системой виде	-
5.2.	Дополнительные сведения о местоположении	-
6.	Иные сведения	-

3. Пояснения к сведениям об объекте недвижимости с кадастровым номером 51:06:0030103:1287 :

1.	-
----	---

**Описание местоположения зданий, сооружений,
объектов незавершенного строительства на земельном участке**

**1. Сведения о характерных точках контура объекта недвижимости
с кадастровым номером : 51:06:0030103:1288 :**

Система координат МСК-51, зона 1

Зона № 1

Обозначение характерных точек контура	Содержатся в Едином государственном реестре недвижимости			Определены в ходе выполнения комплексных кадастровых работ			Метод опреде ления коор динат	Формулы, примененные для расчета средней квадратической погрешности определения координат характерных точек (Mt), м, с подставленными в такие формулы значениями и итоговые (вычисленные) значения Mt, м
	Координаты, м		Ради ус, м	Координаты, м		Ради ус, м		
	X	Y	R	X	Y	R		
1	2	3	4	5	6	7	8	9
н2660	-	-	-	655199.81	1454107.44	-	Метод спутниковых геодезических измерений (определений)	0.10
н2910	-	-	-	655211.63	1454114.19	-	Метод спутниковых геодезических измерений (определений)	0.10
н2920	-	-	-	655213.26	1454111.30	-	Метод спутниковых геодезических измерений (определений)	0.10
н2930	-	-	-	655219.05	1454114.57	-	Метод спутниковых геодезических измерений (определений)	0.10
н2940	-	-	-	655217.32	1454117.44	-	Метод спутниковых геодезических измерений (определений)	0.10
н2950	-	-	-	655227.99	1454123.55	-	Метод спутниковых геодезических измерений (определений)	0.10
н2960	-	-	-	655216.05	1454145.02	-	Метод спутниковых геодезических измерений (определений)	0.10
н2970	-	-	-	655175.94	1454122.28	-	Метод спутниковых геодезических измерений (определений)	0.10
н2980	-	-	-	655178.40	1454117.84	-	Метод спутниковых геодезических измерений (определений)	0.10

1. Сведения о характерных точках контура объекта недвижимости с кадастровым номером : 51:06:0030103:1288 :

Система координат МСК-51, зона 1

Зона № 1

Обозначение характерных точек контура	Содержатся в Едином государственном реестре недвижимости			Определены в ходе выполнения комплексных кадастровых работ			Метод определения координат	Формулы, примененные для расчета средней квадратической погрешности определения координат характерных точек (Mt), м, с подставленными в такие формулы значениями и итоговые (вычисленные) значения Mt, м
	Координаты, м		Радиус, м	Координаты, м		Радиус, м		
	X	Y	R	X	Y	R		
1	2	3	4	5	6	7	8	9
н299О	-	-	-	655172.98	1454114.77	-	Метод спутниковых геодезических измерений (определений)	0.10
н300О	-	-	-	655173.21	1454114.28	-	Метод спутниковых геодезических измерений (определений)	0.10
н301О	-	-	-	655173.44	1454114.39	-	Метод спутниковых геодезических измерений (определений)	0.10
н302О	-	-	-	655177.83	1454106.39	-	Метод спутниковых геодезических измерений (определений)	0.10
н303О	-	-	-	655177.14	1454106.00	-	Метод спутниковых геодезических измерений (определений)	0.10
н304О	-	-	-	655177.40	1454105.52	-	Метод спутниковых геодезических измерений (определений)	0.10
н305О	-	-	-	655177.61	1454105.65	-	Метод спутниковых геодезических измерений (определений)	0.10
н306О	-	-	-	655178.94	1454103.32	-	Метод спутниковых геодезических измерений (определений)	0.10
н307О	-	-	-	655178.75	1454103.18	-	Метод спутниковых геодезических измерений (определений)	0.10
н308О	-	-	-	655179.02	1454102.76	-	Метод спутниковых геодезических измерений (определений)	0.10

1. Сведения о характерных точках контура объекта недвижимости с кадастровым номером : 51:06:0030103:1288 :

Система координат МСК-51, зона 1

Зона № 1

Обозначение характерных точек контура	Содержатся в Едином государственном реестре недвижимости			Определены в ходе выполнения комплексных кадастровых работ			Метод определения координат	Формулы, примененные для расчета средней квадратической погрешности определения координат характерных точек (Mt), м, с подставленными в такие формулы значениями и итоговые (вычисленные) значения Mt, м
	Координаты, м		Радиус, м	Координаты, м		Радиус, м		
	X	Y	R	X	Y	R		
1	2	3	4	5	6	7	8	9
н309О	-	-	-	655187.81	1454107.68	-	Метод спутниковых геодезических измерений (определений)	0.10
н310О	-	-	-	655190.47	1454102.92	-	Метод спутниковых геодезических измерений (определений)	0.10
н311О	-	-	-	655190.19	1454102.76	-	Метод спутниковых геодезических измерений (определений)	0.10
н312О	-	-	-	655190.48	1454102.27	-	Метод спутниковых геодезических измерений (определений)	0.10
н267О	-	-	-	655190.78	1454102.47	-	Метод спутниковых геодезических измерений (определений)	0.10
н266О	-	-	-	655199.81	1454107.44	-	Метод спутниковых геодезических измерений (определений)	0.10

2. Сведения о характеристиках объекта недвижимости с кадастровым номером : 51:06:0030103:1288 :

№ п/п	Наименование характеристики	Значение характеристики
1	2	3
1.	Вид объекта недвижимости	здание
2.	Ранее присвоенный государственный учетный номер (инвентарный) здания, сооружения, объекта незавершенного строительства	-
3.	Кадастровый номер земельного участка (земельных участков), в границах которого (которых) расположены здание, сооружение, объект незавершенного строительства	51:06:0030103:15
4.	Уникальный учетный номер кадастрового квартала, в границах которого расположены здание, сооружение, объект незавершенного строительства	51:06:0030103

2. Сведения о характеристиках объекта недвижимости с кадастровым номером : 51:06:0030103:1288 :

№ п/п	Наименование характеристики	Значение характеристики
1	2	3
5.	Адрес здания, сооружения, объекта незавершенного строительства	Российская Федерация, Мурманская область, город Североморск
5.1.	Сведения о местоположении здания, сооружения, объекта незавершенного строительства (при отсутствии адреса) в структурированном в соответствии с федеральной информационной адресной системой виде	-
5.2.	Дополнительные сведения о местоположении	-
6.	Иные сведения	-

3. Пояснения к сведениям об объекте недвижимости с кадастровым номером 51:06:0030103:1288 :

1.	-
----	---

**Описание местоположения зданий, сооружений,
объектов незавершенного строительства на земельном участке**

**1. Сведения о характерных точках контура объекта недвижимости
с кадастровым номером : 51:06:0030103:1289 :**

Система координат МСК-51, зона 1

Зона № 1

Обозначение характерных точек контура	Содержатся в Едином государственном реестре недвижимости			Определены в ходе выполнения комплексных кадастровых работ			Метод опреде ления коор динат	Формулы, примененные для расчета средней квадратической погрешности определения координат характерных точек (Mt), м, с подставленными в такие формулы значениями и итоговые (вычисленные) значения Mt, м
	Координаты, м		Ради ус, м	Координаты, м		Ради ус, м		
	X	Y	R	X	Y	R		
1	2	3	4	5	6	7	8	9
н3130	-	-	-	655335.46	1454133.27	-	Метод спутниковых геодезических измерений (определений)	0.10
н3140	-	-	-	655333.03	1454142.36	-	Метод спутниковых геодезических измерений (определений)	0.10
н3150	-	-	-	655304.53	1454134.73	-	Метод спутниковых геодезических измерений (определений)	0.10
н3160	-	-	-	655306.96	1454125.65	-	Метод спутниковых геодезических измерений (определений)	0.10
н3130	-	-	-	655335.46	1454133.27	-	Метод спутниковых геодезических измерений (определений)	0.10

**2. Сведения о характеристиках объекта недвижимости
с кадастровым номером : 51:06:0030103:1289 :**

№ п/п	Наименование характеристики	Значение характеристики
1	2	3
1.	Вид объекта недвижимости	здание
2.	Ранее присвоенный государственный учетный номер (инвентарный) здания, сооружения, объекта незавершенного строительства	-
3.	Кадастровый номер земельного участка (земельных участков), в границах которого (которых) расположены здание, сооружение, объект незавершенного строительства	51:06:0030103:15
4.	Уникальный учетный номер кадастрового квартала, в границах которого расположены здание, сооружение, объект незавершенного строительства	51:06:0030103
5.	Адрес здания, сооружения, объекта незавершенного строительства	Российская Федерация, Мурманская область, город Североморск

2. Сведения о характеристиках объекта недвижимости с кадастровым номером : 51:06:0030103:1289 :

№ п/п	Наименование характеристики	Значение характеристики
1	2	3
5.1.	Сведения о местоположении здания, сооружения, объекта незавершенного строительства (при отсутствии адреса) в структурированном в соответствии с федеральной информационной адресной системой виде	-
5.2.	Дополнительные сведения о местоположении	-
6.	Иные сведения	-

3. Пояснения к сведениям об объекте недвижимости с кадастровым номером 51:06:0030103:1289 :

1.	-
----	---

**Описание местоположения зданий, сооружений,
объектов незавершенного строительства на земельном участке**

**1. Сведения о характерных точках контура объекта недвижимости
с кадастровым номером : 51:06:0030103:1290 :**

Система координат МСК-51, зона 1

Зона № 1

Обозначение характерных точек контура	Содержатся в Едином государственном реестре недвижимости			Определены в ходе выполнения комплексных кадастровых работ			Метод опреде ления коор динат	Формулы, примененные для расчета средней квадратической погрешности определения координат характерных точек (Mt), м, с подставленными в такие формулы значениями и итоговые (вычисленные) значения Mt, м
	Координаты, м		Ради ус, м	Координаты, м		Ради ус, м		
	X	Y	R	X	Y	R		
1	2	3	4	5	6	7	8	9
н3170	-	-	-	655289.91	1454121.21	-	Метод спутниковых геодезических измерений (определений)	0.10
н3180	-	-	-	655288.21	1454133.55	-	Метод спутниковых геодезических измерений (определений)	0.10
н3190	-	-	-	655257.49	1454129.27	-	Метод спутниковых геодезических измерений (определений)	0.10
н3200	-	-	-	655259.20	1454116.92	-	Метод спутниковых геодезических измерений (определений)	0.10
н3170	-	-	-	655289.91	1454121.21	-	Метод спутниковых геодезических измерений (определений)	0.10

**2. Сведения о характеристиках объекта недвижимости
с кадастровым номером : 51:06:0030103:1290 :**

№ п/п	Наименование характеристики	Значение характеристики
1	2	3
1.	Вид объекта недвижимости	здание
2.	Ранее присвоенный государственный учетный номер (инвентарный) здания, сооружения, объекта незавершенного строительства	-
3.	Кадастровый номер земельного участка (земельных участков), в границах которого (которых) расположены здание, сооружение, объект незавершенного строительства	51:06:0030103:15
4.	Уникальный учетный номер кадастрового квартала, в границах которого расположены здание, сооружение, объект незавершенного строительства	51:06:0030103
5.	Адрес здания, сооружения, объекта незавершенного строительства	Российская Федерация, Мурманская область, город Североморск, дом 0

2. Сведения о характеристиках объекта недвижимости с кадастровым номером : 51:06:0030103:1290 :

№ п/п	Наименование характеристики	Значение характеристики
1	2	3
5.1.	Сведения о местоположении здания, сооружения, объекта незавершенного строительства (при отсутствии адреса) в структурированном в соответствии с федеральной информационной адресной системой виде	-
5.2.	Дополнительные сведения о местоположении	-
6.	Иные сведения	-

3. Пояснения к сведениям об объекте недвижимости с кадастровым номером 51:06:0030103:1290 :

1.	-
----	---

**Описание местоположения зданий, сооружений,
объектов незавершенного строительства на земельном участке**

**1. Сведения о характерных точках контура объекта недвижимости
с кадастровым номером : 51:06:0030103:1291 :**

Система координат МСК-51, зона 1

Зона № 1

Обозначение характерных точек контура	Содержатся в Едином государственном реестре недвижимости			Определены в ходе выполнения комплексных кадастровых работ			Метод опреде ления коор динат	Формулы, примененные для расчета средней квадратической погрешности определения координат характерных точек (Mt), м, с подставленными в такие формулы значениями и итоговые (вычисленные) значения Mt, м
	Координаты, м		Ради ус, м	Координаты, м		Ради ус, м		
	X	Y	R	X	Y	R		
1	2	3	4	5	6	7	8	9
н321О	-	-	-	655109.35	1454086.19	-	Метод спутниковых геодезических измерений (определений)	0.10
н322О	-	-	-	655108.62	1454093.82	-	Метод спутниковых геодезических измерений (определений)	0.10
н323О	-	-	-	655104.53	1454093.42	-	Метод спутниковых геодезических измерений (определений)	0.10
н324О	-	-	-	655105.26	1454085.79	-	Метод спутниковых геодезических измерений (определений)	0.10
н321О	-	-	-	655109.35	1454086.19	-	Метод спутниковых геодезических измерений (определений)	0.10

**2. Сведения о характеристиках объекта недвижимости
с кадастровым номером : 51:06:0030103:1291 :**

№ п/п	Наименование характеристики	Значение характеристики
1	2	3
1.	Вид объекта недвижимости	здание
2.	Ранее присвоенный государственный учетный номер (инвентарный) здания, сооружения, объекта незавершенного строительства	-
3.	Кадастровый номер земельного участка (земельных участков), в границах которого (которых) расположены здание, сооружение, объект незавершенного строительства	51:06:0030103:15
4.	Уникальный учетный номер кадастрового квартала, в границах которого расположены здание, сооружение, объект незавершенного строительства	51:06:0030103
5.	Адрес здания, сооружения, объекта незавершенного строительства	Российская Федерация, Мурманская область, город Североморск, дом 0

2. Сведения о характеристиках объекта недвижимости с кадастровым номером : 51:06:0030103:1291 :

№ п/п	Наименование характеристики	Значение характеристики
1	2	3
5.1.	Сведения о местоположении здания, сооружения, объекта незавершенного строительства (при отсутствии адреса) в структурированном в соответствии с федеральной информационной адресной системой виде	-
5.2.	Дополнительные сведения о местоположении	-
6.	Иные сведения	-

3. Пояснения к сведениям об объекте недвижимости с кадастровым номером 51:06:0030103:1291 :

1.	-
----	---

**Описание местоположения зданий, сооружений,
объектов незавершенного строительства на земельном участке**

**1. Сведения о характерных точках контура объекта недвижимости
с кадастровым номером : 51:06:0030103:1300 :**

Система координат МСК-51, зона 1

Зона № 1

Обозначение характерных точек контура	Содержатся в Едином государственном реестре недвижимости			Определены в ходе выполнения комплексных кадастровых работ			Метод опреде ления коор динат	Формулы, примененные для расчета средней квадратической погрешности определения координат характерных точек (Mt), м, с подставленными в такие формулы значениями и итоговые (вычисленные) значения Mt, м
	Координаты, м		Ради ус, м	Координаты, м		Ради ус, м		
	X	Y	R	X	Y	R		
1	2	3	4	5	6	7	8	9
н3250	-	-	-	653979.95	1453918.66	-	Метод спутниковых геодезических измерений (определений)	0.10
н3260	-	-	-	653979.42	1453931.15	-	Метод спутниковых геодезических измерений (определений)	0.10
н3270	-	-	-	653948.90	1453929.89	-	Метод спутниковых геодезических измерений (определений)	0.10
н3280	-	-	-	653949.42	1453917.40	-	Метод спутниковых геодезических измерений (определений)	0.10
н3290	-	-	-	653970.61	1453918.29	-	Метод спутниковых геодезических измерений (определений)	0.10
н3300	-	-	-	653970.71	1453915.80	-	Метод спутниковых геодезических измерений (определений)	0.10
н3310	-	-	-	653973.55	1453915.91	-	Метод спутниковых геодезических измерений (определений)	0.10
н3320	-	-	-	653973.45	1453918.40	-	Метод спутниковых геодезических измерений (определений)	0.10
н3250	-	-	-	653979.95	1453918.66	-	Метод спутниковых геодезических измерений (определений)	0.10

2. Сведения о характеристиках объекта недвижимости с кадастровым номером : 51:06:0030103:1300 :

№ п/п	Наименование характеристики	Значение характеристики
1	2	3
1.	Вид объекта недвижимости	здание
2.	Ранее присвоенный государственный учетный номер (инвентарный) здания, сооружения, объекта незавершенного строительства	-
3.	Кадастровый номер земельного участка (земельных участков), в границах которого (которых) расположены здание, сооружение, объект незавершенного строительства	51:06:0030103:1349
4.	Уникальный учетный номер кадастрового квартала, в границах которого расположены здание, сооружение, объект незавершенного строительства	51:06:0030103
5.	Адрес здания, сооружения, объекта незавершенного строительства	Российская Федерация, 184606, Мурманская область, город Североморск, улица Заводская, дом 1
5.1.	Сведения о местоположении здания, сооружения, объекта незавершенного строительства (при отсутствии адреса) в структурированном в соответствии с федеральной информационной адресной системой виде	-
5.2.	Дополнительные сведения о местоположении	-
6.	Иные сведения	-

3. Пояснения к сведениям об объекте недвижимости с кадастровым номером 51:06:0030103:1300 :

1.	-
----	---

**Описание местоположения зданий, сооружений,
объектов незавершенного строительства на земельном участке**

**1. Сведения о характерных точках контура объекта недвижимости
с кадастровым номером : 51:06:0030103:1303 :**

Система координат МСК-51, зона 1

Зона № 1

Обозначение характерных точек контура	Содержатся в Едином государственном реестре недвижимости			Определены в ходе выполнения комплексных кадастровых работ			Метод опреде ления коор динат	Формулы, примененные для расчета средней квадратической погрешности определения координат характерных точек (Mt), м, с подставленными в такие формулы значениями и итоговые (вычисленные) значения Mt, м
	Координаты, м		Ради ус, м	Координаты, м		Ради ус, м		
	X	Y	R	X	Y	R		
1	2	3	4	5	6	7	8	9
н3330	-	-	-	655250.32	1454401.24	-	Метод спутниковых геодезических измерений (определений)	0.10
н3340	-	-	-	655249.33	1454409.33	-	Метод спутниковых геодезических измерений (определений)	0.10
н3350	-	-	-	655243.45	1454408.71	-	Метод спутниковых геодезических измерений (определений)	0.10
н3360	-	-	-	655244.36	1454400.70	-	Метод спутниковых геодезических измерений (определений)	0.10
н3330	-	-	-	655250.32	1454401.24	-	Метод спутниковых геодезических измерений (определений)	0.10

**2. Сведения о характеристиках объекта недвижимости
с кадастровым номером : 51:06:0030103:1303 :**

№ п/п	Наименование характеристики	Значение характеристики
1	2	3
1.	Вид объекта недвижимости	здание
2.	Ранее присвоенный государственный учетный номер (инвентарный) здания, сооружения, объекта незавершенного строительства	-
3.	Кадастровый номер земельного участка (земельных участков), в границах которого (которых) расположены здание, сооружение, объект незавершенного строительства	51:06:0030103:1275
4.	Уникальный учетный номер кадастрового квартала, в границах которого расположены здание, сооружение, объект незавершенного строительства	51:06:0030103

2. Сведения о характеристиках объекта недвижимости с кадастровым номером : 51:06:0030103:1303 :

№ п/п	Наименование характеристики	Значение характеристики
1	2	3
5.	Адрес здания, сооружения, объекта незавершенного строительства	Российская Федерация, 184606, Мурманская область, город Североморск, улица Инженерная
5.1.	Сведения о местоположении здания, сооружения, объекта незавершенного строительства (при отсутствии адреса) в структурированном в соответствии с федеральной информационной адресной системой виде	-
5.2.	Дополнительные сведения о местоположении	-
6.	Иные сведения	-

3. Пояснения к сведениям об объекте недвижимости с кадастровым номером 51:06:0030103:1303 :

1.	-
----	---

**Описание местоположения зданий, сооружений,
объектов незавершенного строительства на земельном участке**

**1. Сведения о характерных точках контура объекта недвижимости
с кадастровым номером : 51:06:0030104:2123 :**

Система координат МСК-51, зона 1

Зона № 1

Обозначение характерных точек контура	Содержатся в Едином государственном реестре недвижимости			Определены в ходе выполнения комплексных кадастровых работ			Метод опреде ления коор динат	Формулы, примененные для расчета средней квадратической погрешности определения координат характерных точек (Mt), м, с подставленными в такие формулы значениями и итоговые (вычисленные) значения Mt, м
	Координаты, м		Ради ус, м	Координаты, м		Ради ус, м		
	X	Y	R	X	Y	R		
1	2	3	4	5	6	7	8	9
н3370	-	-	-	654943.69	1454345.64	-	Метод спутниковых геодезических измерений (определений)	0.10
н3380	-	-	-	654943.50	1454348.06	-	Метод спутниковых геодезических измерений (определений)	0.10
н3390	-	-	-	654937.48	1454347.57	-	Метод спутниковых геодезических измерений (определений)	0.10
н3400	-	-	-	654937.67	1454345.18	-	Метод спутниковых геодезических измерений (определений)	0.10
н3370	-	-	-	654943.69	1454345.64	-	Метод спутниковых геодезических измерений (определений)	0.10

**2. Сведения о характеристиках объекта недвижимости
с кадастровым номером : 51:06:0030104:2123 :**

№ п/п	Наименование характеристики	Значение характеристики
1	2	3
1.	Вид объекта недвижимости	здание
2.	Ранее присвоенный государственный учетный номер (инвентарный) здания, сооружения, объекта незавершенного строительства	-
3.	Кадастровый номер земельного участка (земельных участков), в границах которого (которых) расположены здание, сооружение, объект незавершенного строительства	51:06:0030103:26
4.	Уникальный учетный номер кадастрового квартала, в границах которого расположены здание, сооружение, объект незавершенного строительства	51:06:0030103

2. Сведения о характеристиках объекта недвижимости с кадастровым номером : 51:06:0030104:2123 :

№ п/п	Наименование характеристики	Значение характеристики
1	2	3
5.	Адрес здания, сооружения, объекта незавершенного строительства	Российская Федерация, 184606, Мурманская область, город Североморск, улица Комсомольская, дом 27/7
5.1.	Сведения о местоположении здания, сооружения, объекта незавершенного строительства (при отсутствии адреса) в структурированном в соответствии с федеральной информационной адресной системой виде	-
5.2.	Дополнительные сведения о местоположении	-
6.	Иные сведения	-

3. Пояснения к сведениям об объекте недвижимости с кадастровым номером 51:06:0030104:2123 :

1.	-
----	---

**Описание местоположения зданий, сооружений,
объектов незавершенного строительства на земельном участке**

**1. Сведения о характерных точках контура объекта недвижимости
с кадастровым номером : 51:06:0030104:2124 :**

Система координат МСК-51, зона 1

Зона № 1

Обозначение характерных точек контура	Содержатся в Едином государственном реестре недвижимости			Определены в ходе выполнения комплексных кадастровых работ			Метод опреде ления коор динат	Формулы, примененные для расчета средней квадратической погрешности определения координат характерных точек (Mt), м, с подставленными в такие формулы значениями и итоговые (вычисленные) значения Mt, м
	Координаты, м		Ради ус, м	Координаты, м		Ради ус, м		
	X	Y	R	X	Y	R		
1	2	3	4	5	6	7	8	9
н3410	-	-	-	654890.04	1454336.49	-	Метод спутниковых геодезических измерений (определений)	0.10
н1530	-	-	-	654888.00	1454356.42	-	Метод спутниковых геодезических измерений (определений)	0.10
н1520	-	-	-	654887.47	1454361.68	-	Метод спутниковых геодезических измерений (определений)	0.10
н3420	-	-	-	654884.38	1454361.42	-	Метод спутниковых геодезических измерений (определений)	0.10
н3430	-	-	-	654884.71	1454358.07	-	Метод спутниковых геодезических измерений (определений)	0.10
н3440	-	-	-	654880.80	1454357.74	-	Метод спутниковых геодезических измерений (определений)	0.10
н3450	-	-	-	654881.02	1454355.78	-	Метод спутниковых геодезических измерений (определений)	0.10
н3460	-	-	-	654847.89	1454352.55	-	Метод спутниковых геодезических измерений (определений)	0.10
н3470	-	-	-	654848.20	1454349.42	-	Метод спутниковых геодезических измерений (определений)	0.10

1. Сведения о характерных точках контура объекта недвижимости с кадастровым номером : 51:06:0030104:2124 :

Система координат МСК-51, зона 1

Зона № 1

Обозначение характерных точек контура	Содержатся в Едином государственном реестре недвижимости			Определены в ходе выполнения комплексных кадастровых работ			Метод определения координат	Формулы, примененные для расчета средней квадратической погрешности определения координат характерных точек (Mt), м, с подставленными в такие формулы значениями и итоговые (вычисленные) значения Mt, м
	Координаты, м		Радиус, м	Координаты, м		Радиус, м		
	X	Y	R	X	Y	R		
1	2	3	4	5	6	7	8	9
н3480	-	-	-	654844.58	1454349.06	-	Метод спутниковых геодезических измерений (определений)	0.10
н3490	-	-	-	654845.10	1454343.95	-	Метод спутниковых геодезических измерений (определений)	0.10
н3500	-	-	-	654848.69	1454344.32	-	Метод спутниковых геодезических измерений (определений)	0.10
н3510	-	-	-	654849.84	1454332.61	-	Метод спутниковых геодезических измерений (определений)	0.10
н3410	-	-	-	654890.04	1454336.49	-	Метод спутниковых геодезических измерений (определений)	0.10

2. Сведения о характеристиках объекта недвижимости с кадастровым номером : 51:06:0030104:2124 :

№ п/п	Наименование характеристики	Значение характеристики
1	2	3
1.	Вид объекта недвижимости	здание
2.	Ранее присвоенный государственный учетный номер (инвентарный) здания, сооружения, объекта незавершенного строительства	-
3.	Кадастровый номер земельного участка (земельных участков), в границах которого (которых) расположены здание, сооружение, объект незавершенного строительства	51:06:0030103:26
4.	Уникальный учетный номер кадастрового квартала, в границах которого расположены здание, сооружение, объект незавершенного строительства	51:06:0030103
5.	Адрес здания, сооружения, объекта незавершенного строительства	Российская Федерация, 184606, Мурманская область, город Североморск, улица Комсомольская, дом 27/2

2. Сведения о характеристиках объекта недвижимости с кадастровым номером : 51:06:0030104:2124 :

№ п/п	Наименование характеристики	Значение характеристики
1	2	3
5.1.	Сведения о местоположении здания, сооружения, объекта незавершенного строительства (при отсутствии адреса) в структурированном в соответствии с федеральной информационной адресной системой виде	-
5.2.	Дополнительные сведения о местоположении	-
6.	Иные сведения	-

3. Пояснения к сведениям об объекте недвижимости с кадастровым номером 51:06:0030104:2124 :

1.	-
----	---

**Описание местоположения зданий, сооружений,
объектов незавершенного строительства на земельном участке**

**1. Сведения о характерных точках контура объекта недвижимости
с кадастровым номером : 51:06:0030104:2142 :**

Система координат МСК-51, зона 1

Зона № 1

Обозначение характерных точек контура	Содержатся в Едином государственном реестре недвижимости			Определены в ходе выполнения комплексных кадастровых работ			Метод опреде ления коор динат	Формулы, примененные для расчета средней квадратической погрешности определения координат характерных точек (Mt), м, с подставленными в такие формулы значениями и итоговые (вычисленные) значения Mt, м
	Координаты, м		Ради ус, м	Координаты, м		Ради ус, м		
	X	Y	R	X	Y	R		
1	2	3	4	5	6	7	8	9
н3520	-	-	-	654504.34	1454283.13	-	Метод спутниковых геодезических измерений (определений)	0.10
н3530	-	-	-	654513.98	1454293.04	-	Метод спутниковых геодезических измерений (определений)	0.10
н3540	-	-	-	654513.62	1454293.35	-	Метод спутниковых геодезических измерений (определений)	0.10
н3550	-	-	-	654511.99	1454291.72	-	Метод спутниковых геодезических измерений (определений)	0.10
н3560	-	-	-	654501.80	1454302.25	-	Метод спутниковых геодезических измерений (определений)	0.10
н3570	-	-	-	654493.85	1454294.14	-	Метод спутниковых геодезических измерений (определений)	0.10
н3520	-	-	-	654504.34	1454283.13	-	Метод спутниковых геодезических измерений (определений)	0.10

**2. Сведения о характеристиках объекта недвижимости
с кадастровым номером : 51:06:0030104:2142 :**

№ п/п	Наименование характеристики	Значение характеристики
1	2	3
1.	Вид объекта недвижимости	здание

2. Сведения о характеристиках объекта недвижимости с кадастровым номером : 51:06:0030104:2142 :

№ п/п	Наименование характеристики	Значение характеристики
1	2	3
2.	Ранее присвоенный государственный учетный номер (инвентарный) здания, сооружения, объекта незавершенного строительства	-
3.	Кадастровый номер земельного участка (земельных участков), в границах которого (которых) расположены здание, сооружение, объект незавершенного строительства	51:06:0030103:1301
4.	Уникальный учетный номер кадастрового квартала, в границах которого расположены здание, сооружение, объект незавершенного строительства	51:06:0030103
5.	Адрес здания, сооружения, объекта незавершенного строительства	Российская Федерация, 184606, Мурманская область, город Североморск, улица Комсомольская, дом 20
5.1.	Сведения о местоположении здания, сооружения, объекта незавершенного строительства (при отсутствии адреса) в структурированном в соответствии с федеральной информационной адресной системой виде	-
5.2.	Дополнительные сведения о местоположении	-
6.	Иные сведения	-

3. Пояснения к сведениям об объекте недвижимости с кадастровым номером 51:06:0030104:2142 :

1.	-
----	---

**Описание местоположения зданий, сооружений,
объектов незавершенного строительства на земельном участке**

**1. Сведения о характерных точках контура объекта недвижимости
с кадастровым номером : 51:06:0030104:2143 :**

Система координат МСК-51, зона 1

Зона № 1

Обозначение характерных точек контура	Содержатся в Едином государственном реестре недвижимости			Определены в ходе выполнения комплексных кадастровых работ			Метод опреде ления коор динат	Формулы, примененные для расчета средней квадратической погрешности определения координат характерных точек (Mt), м, с подставленными в такие формулы значениями и итоговые (вычисленные) значения Mt, м
	Координаты, м		Ради ус, м	Координаты, м		Ради ус, м		
	X	Y	R	X	Y	R		
1	2	3	4	5	6	7	8	9
н3580	-	-	-	655024.88	1454218.01	-	Метод спутниковых геодезических измерений (определений)	0.10
н3590	-	-	-	655023.14	1454236.27	-	Метод спутниковых геодезических измерений (определений)	0.10
н3600	-	-	-	654986.53	1454232.79	-	Метод спутниковых геодезических измерений (определений)	0.10
н3610	-	-	-	654988.27	1454214.52	-	Метод спутниковых геодезических измерений (определений)	0.10
н3620	-	-	-	654988.64	1454214.55	-	Метод спутниковых геодезических измерений (определений)	0.10
н3630	-	-	-	654988.89	1454211.89	-	Метод спутниковых геодезических измерений (определений)	0.10
н3640	-	-	-	654992.45	1454212.22	-	Метод спутниковых геодезических измерений (определений)	0.10
н3650	-	-	-	654992.20	1454214.88	-	Метод спутниковых геодезических измерений (определений)	0.10
н3580	-	-	-	655024.88	1454218.01	-	Метод спутниковых геодезических измерений (определений)	0.10

2. Сведения о характеристиках объекта недвижимости с кадастровым номером : 51:06:0030104:2143 :

№ п/п	Наименование характеристики	Значение характеристики
1	2	3
1.	Вид объекта недвижимости	здание
2.	Ранее присвоенный государственный учетный номер (инвентарный) здания, сооружения, объекта незавершенного строительства	-
3.	Кадастровый номер земельного участка (земельных участков), в границах которого (которых) расположены здание, сооружение, объект незавершенного строительства	51:06:0030103:46
4.	Уникальный учетный номер кадастрового квартала, в границах которого расположены здание, сооружение, объект незавершенного строительства	51:06:0030103
5.	Адрес здания, сооружения, объекта незавершенного строительства	Российская Федерация, 184606, Мурманская область, город Североморск, улица Комсомольская, дом 27/6
5.1.	Сведения о местоположении здания, сооружения, объекта незавершенного строительства (при отсутствии адреса) в структурированном в соответствии с федеральной информационной адресной системой виде	-
5.2.	Дополнительные сведения о местоположении	-
6.	Иные сведения	-

3. Пояснения к сведениям об объекте недвижимости с кадастровым номером 51:06:0030104:2143 :

1.	-
----	---

**Описание местоположения зданий, сооружений,
объектов незавершенного строительства на земельном участке**

**1. Сведения о характерных точках контура объекта недвижимости
с кадастровым номером : 51:06:0030104:2144 :**

Система координат МСК-51, зона 1

Зона № 1

Обозначение характерных точек контура	Содержатся в Едином государственном реестре недвижимости			Определены в ходе выполнения комплексных кадастровых работ			Метод опреде ления коор динат	Формулы, примененные для расчета средней квадратической погрешности определения координат характерных точек (Mt), м, с подставленными в такие формулы значениями и итоговые (вычисленные) значения Mt, м
	Координаты, м		Ради ус, м	Координаты, м		Ради ус, м		
	X	Y	R	X	Y	R		
1	2	3	4	5	6	7	8	9
н3660	-	-	-	654744.16	1454371.45	-	Метод спутниковых геодезических измерений (определений)	0.10
н3670	-	-	-	654742.91	1454383.11	-	Метод спутниковых геодезических измерений (определений)	0.10
н3680	-	-	-	654714.97	1454380.10	-	Метод спутниковых геодезических измерений (определений)	0.10
н3690	-	-	-	654716.23	1454368.44	-	Метод спутниковых геодезических измерений (определений)	0.10
н3660	-	-	-	654744.16	1454371.45	-	Метод спутниковых геодезических измерений (определений)	0.10

**2. Сведения о характеристиках объекта недвижимости
с кадастровым номером : 51:06:0030104:2144 :**

№ п/п	Наименование характеристики	Значение характеристики
1	2	3
1.	Вид объекта недвижимости	здание
2.	Ранее присвоенный государственный учетный номер (инвентарный) здания, сооружения, объекта незавершенного строительства	-
3.	Кадастровый номер земельного участка (земельных участков), в границах которого (которых) расположены здание, сооружение, объект незавершенного строительства	51:06:0030103:26
4.	Уникальный учетный номер кадастрового квартала, в границах которого расположены здание, сооружение, объект незавершенного строительства	51:06:0030103

2. Сведения о характеристиках объекта недвижимости с кадастровым номером : 51:06:0030104:2144 :

№ п/п	Наименование характеристики	Значение характеристики
1	2	3
5.	Адрес здания, сооружения, объекта незавершенного строительства	Российская Федерация, 184606, Мурманская область, город Североморск, улица Комсомольская, дом 27/9
5.1.	Сведения о местоположении здания, сооружения, объекта незавершенного строительства (при отсутствии адреса) в структурированном в соответствии с федеральной информационной адресной системой виде	-
5.2.	Дополнительные сведения о местоположении	-
6.	Иные сведения	-

3. Пояснения к сведениям об объекте недвижимости с кадастровым номером 51:06:0030104:2144 :

1.	-
----	---

**Описание местоположения зданий, сооружений,
объектов незавершенного строительства на земельном участке**

**1. Сведения о характерных точках контура объекта недвижимости
с кадастровым номером : 51:06:0030104:2254 :**

Система координат МСК-51, зона 1

Зона № 1

Обозначение характерных точек контура	Содержатся в Едином государственном реестре недвижимости			Определены в ходе выполнения комплексных кадастровых работ			Метод опреде ления коор динат	Формулы, примененные для расчета средней квадратической погрешности определения координат характерных точек (Mt), м, с подставленными в такие формулы значениями и итоговые (вычисленные) значения Mt, м
	Координаты, м		Ради ус, м	Координаты, м		Ради ус, м		
	X	Y	R	X	Y	R		
1	2	3	4	5	6	7	8	9
н3700	-	-	-	654067.64	1454198.16	-	Метод спутниковых геодезических измерений (определений)	0.10
н3710	-	-	-	654068.45	1454212.28	-	Метод спутниковых геодезических измерений (определений)	0.10
н3720	-	-	-	654027.85	1454214.86	-	Метод спутниковых геодезических измерений (определений)	0.10
н3730	-	-	-	654026.94	1454200.76	-	Метод спутниковых геодезических измерений (определений)	0.10
н3700	-	-	-	654067.64	1454198.16	-	Метод спутниковых геодезических измерений (определений)	0.10

**2. Сведения о характеристиках объекта недвижимости
с кадастровым номером : 51:06:0030104:2254 :**

№ п/п	Наименование характеристики	Значение характеристики
1	2	3
1.	Вид объекта недвижимости	здание
2.	Ранее присвоенный государственный учетный номер (инвентарный) здания, сооружения, объекта незавершенного строительства	-
3.	Кадастровый номер земельного участка (земельных участков), в границах которого (которых) расположены здание, сооружение, объект незавершенного строительства	51:06:0030103:3
4.	Уникальный учетный номер кадастрового квартала, в границах которого расположены здание, сооружение, объект незавершенного строительства	51:06:0030103

2. Сведения о характеристиках объекта недвижимости с кадастровым номером : 51:06:0030104:2254 :

№ п/п	Наименование характеристики	Значение характеристики
1	2	3
5.	Адрес здания, сооружения, объекта незавершенного строительства	Российская Федерация, 184606, Мурманская область, город Североморск, улица Мурманское шоссе
5.1.	Сведения о местоположении здания, сооружения, объекта незавершенного строительства (при отсутствии адреса) в структурированном в соответствии с федеральной информационной адресной системой виде	-
5.2.	Дополнительные сведения о местоположении	-
6.	Иные сведения	-

3. Пояснения к сведениям об объекте недвижимости с кадастровым номером 51:06:0030104:2254 :

1.	-
----	---

**Описание местоположения зданий, сооружений,
объектов незавершенного строительства на земельном участке**

**1. Сведения о характерных точках контура объекта недвижимости
с кадастровым номером : 51:06:0030104:2591 :**

Система координат МСК-51, зона 1

Зона № 1

Обозначение характерных точек контура	Содержатся в Едином государственном реестре недвижимости			Определены в ходе выполнения комплексных кадастровых работ			Метод опреде ления коор динат	Формулы, примененные для расчета средней квадратической погрешности определения координат характерных точек (Mt), м, с подставленными в такие формулы значениями и итоговые (вычисленные) значения Mt, м
	Координаты, м		Ради ус, м	Координаты, м		Ради ус, м		
	X	Y	R	X	Y	R		
1	2	3	4	5	6	7	8	9
н5020	-	-	-	655051.64	1454360.95	-	Метод спутниковых геодезических измерений (определений)	0.10
н5030	-	-	-	655050.96	1454368.00	-	Метод спутниковых геодезических измерений (определений)	0.10
н5040	-	-	-	655052.75	1454368.18	-	Метод спутниковых геодезических измерений (определений)	0.10
н5050	-	-	-	655052.50	1454370.67	-	Метод спутниковых геодезических измерений (определений)	0.10
н5060	-	-	-	655050.71	1454370.49	-	Метод спутниковых геодезических измерений (определений)	0.10
н5070	-	-	-	655050.52	1454372.35	-	Метод спутниковых геодезических измерений (определений)	0.10
н5080	-	-	-	655055.25	1454372.80	-	Метод спутниковых геодезических измерений (определений)	0.10
н5090	-	-	-	655055.19	1454373.43	-	Метод спутниковых геодезических измерений (определений)	0.10
н5100	-	-	-	655050.46	1454372.97	-	Метод спутниковых геодезических измерений (определений)	0.10

1. Сведения о характерных точках контура объекта недвижимости с кадастровым номером : 51:06:0030104:2591 :

Система координат МСК-51, зона 1

Зона № 1

Обозначение характерных точек контура	Содержатся в Едином государственном реестре недвижимости			Определены в ходе выполнения комплексных кадастровых работ			Метод определения координат	Формулы, примененные для расчета средней квадратической погрешности определения координат точек (Mt), м, с подставленными в такие формулы значениями и итоговые (вычисленные) значения Mt, м
	Координаты, м		Радиус, м	Координаты, м		Радиус, м		
	X	Y	R	X	Y	R		
1	2	3	4	5	6	7	8	9
н5110	-	-	-	655049.82	1454379.69	-	Метод спутниковых геодезических измерений (определений)	0.10
н5120	-	-	-	655053.10	1454379.99	-	Метод спутниковых геодезических измерений (определений)	0.10
н5130	-	-	-	655052.96	1454381.48	-	Метод спутниковых геодезических измерений (определений)	0.10
н5140	-	-	-	655053.69	1454381.56	-	Метод спутниковых геодезических измерений (определений)	0.10
н5150	-	-	-	655053.46	1454383.84	-	Метод спутниковых геодезических измерений (определений)	0.10
н5160	-	-	-	655052.73	1454383.76	-	Метод спутниковых геодезических измерений (определений)	0.10
н5170	-	-	-	655052.69	1454384.17	-	Метод спутниковых геодезических измерений (определений)	0.10
н5180	-	-	-	655051.00	1454384.02	-	Метод спутниковых геодезических измерений (определений)	0.10
н5190	-	-	-	655050.79	1454386.09	-	Метод спутниковых геодезических измерений (определений)	0.10
н5200	-	-	-	655049.22	1454385.95	-	Метод спутниковых геодезических измерений (определений)	0.10

1. Сведения о характерных точках контура объекта недвижимости с кадастровым номером : 51:06:0030104:2591 :

Система координат МСК-51, зона 1

Зона № 1

Обозначение характерных точек контура	Содержатся в Едином государственном реестре недвижимости			Определены в ходе выполнения комплексных кадастровых работ			Метод определения координат	Формулы, примененные для расчета средней квадратической погрешности определения координат характерных точек (Mt), м, с подставленными в такие формулы значениями и итоговые (вычисленные) значения Mt, м
	Координаты, м		Радиус, м	Координаты, м		Радиус, м		
	X	Y	R	X	Y	R		
1	2	3	4	5	6	7	8	9
н521О	-	-	-	655048.54	1454393.04	-	Метод спутниковых геодезических измерений (определений)	0.10
н522О	-	-	-	655041.11	1454392.29	-	Метод спутниковых геодезических измерений (определений)	0.10
н523О	-	-	-	655041.52	1454388.17	-	Метод спутниковых геодезических измерений (определений)	0.10
н524О	-	-	-	655038.85	1454387.91	-	Метод спутниковых геодезических измерений (определений)	0.10
н525О	-	-	-	655038.97	1454386.73	-	Метод спутниковых геодезических измерений (определений)	0.10
н526О	-	-	-	655034.56	1454386.27	-	Метод спутниковых геодезических измерений (определений)	0.10
н527О	-	-	-	655034.44	1454387.47	-	Метод спутниковых геодезических измерений (определений)	0.10
н528О	-	-	-	655030.35	1454387.05	-	Метод спутниковых геодезических измерений (определений)	0.10
н529О	-	-	-	655030.47	1454385.88	-	Метод спутниковых геодезических измерений (определений)	0.10
н530О	-	-	-	655026.06	1454385.42	-	Метод спутниковых геодезических измерений (определений)	0.10

1. Сведения о характерных точках контура объекта недвижимости с кадастровым номером : 51:06:0030104:2591 :

Система координат МСК-51, зона 1

Зона № 1

Обозначение характерных точек контура	Содержатся в Едином государственном реестре недвижимости			Определены в ходе выполнения комплексных кадастровых работ			Метод определения координат	Формулы, примененные для расчета средней квадратической погрешности определения координат характерных точек (Mt), м, с подставленными в такие формулы значениями и итоговые (вычисленные) значения Mt, м
	Координаты, м		Радиус, м	Координаты, м		Радиус, м		
	X	Y	R	X	Y	R		
1	2	3	4	5	6	7	8	9
н531О	-	-	-	655025.94	1454386.59	-	Метод спутниковых геодезических измерений (определений)	0.10
н532О	-	-	-	655023.29	1454386.33	-	Метод спутниковых геодезических измерений (определений)	0.10
н533О	-	-	-	655022.90	1454390.47	-	Метод спутниковых геодезических измерений (определений)	0.10
н534О	-	-	-	655008.94	1454389.20	-	Метод спутниковых геодезических измерений (определений)	0.10
н535О	-	-	-	655008.98	1454388.69	-	Метод спутниковых геодезических измерений (определений)	0.10
н536О	-	-	-	655015.49	1454389.33	-	Метод спутниковых геодезических измерений (определений)	0.10
н537О	-	-	-	655015.78	1454386.38	-	Метод спутниковых геодезических измерений (определений)	0.10
н538О	-	-	-	655013.63	1454386.18	-	Метод спутниковых геодезических измерений (определений)	0.10
н539О	-	-	-	655013.90	1454383.35	-	Метод спутниковых геодезических измерений (определений)	0.10
н540О	-	-	-	655009.53	1454382.93	-	Метод спутниковых геодезических измерений (определений)	0.10

1. Сведения о характерных точках контура объекта недвижимости с кадастровым номером : 51:06:0030104:2591 :

Система координат МСК-51, зона 1

Зона № 1

Обозначение характерных точек контура	Содержатся в Едином государственном реестре недвижимости			Определены в ходе выполнения комплексных кадастровых работ			Метод определения координат	Формулы, примененные для расчета средней квадратической погрешности определения координат характерных точек (Mt), м, с подставленными в такие формулы значениями и итоговые (вычисленные) значения Mt, м
	Координаты, м		Радиус, м	Координаты, м		Радиус, м		
	X	Y	R	X	Y	R		
1	2	3	4	5	6	7	8	9
н541О	-	-	-	655009.58	1454382.41	-	Метод спутниковых геодезических измерений (определений)	0.10
н542О	-	-	-	655016.06	1454383.05	-	Метод спутниковых геодезических измерений (определений)	0.10
н543О	-	-	-	655016.69	1454376.79	-	Метод спутниковых геодезических измерений (определений)	0.10
н544О	-	-	-	655015.02	1454376.62	-	Метод спутниковых геодезических измерений (определений)	0.10
н545О	-	-	-	655015.22	1454374.44	-	Метод спутниковых геодезических измерений (определений)	0.10
н546О	-	-	-	655013.57	1454374.28	-	Метод спутниковых геодезических измерений (определений)	0.10
н547О	-	-	-	655013.99	1454370.05	-	Метод спутниковых геодезических измерений (определений)	0.10
н548О	-	-	-	655017.32	1454370.39	-	Метод спутниковых геодезических измерений (определений)	0.10
н549О	-	-	-	655017.55	1454368.01	-	Метод спутниковых геодезических измерений (определений)	0.10
н550О	-	-	-	655011.36	1454367.41	-	Метод спутниковых геодезических измерений (определений)	0.10

1. Сведения о характерных точках контура объекта недвижимости с кадастровым номером : 51:06:0030104:2591 :

Система координат МСК-51, зона 1

Зона № 1

Обозначение характерных точек контура	Содержатся в Едином государственном реестре недвижимости			Определены в ходе выполнения комплексных кадастровых работ			Метод определения координат	Формулы, примененные для расчета средней квадратической погрешности определения координат характерных точек (Mt), м, с подставленными в такие формулы значениями и итоговые (вычисленные) значения Mt, м
	Координаты, м		Радиус, м	Координаты, м		Радиус, м		
	X	Y	R	X	Y	R		
1	2	3	4	5	6	7	8	9
н551О	-	-	-	655011.42	1454366.77	-	Метод спутниковых геодезических измерений (определений)	0.10
н552О	-	-	-	655017.63	1454367.38	-	Метод спутниковых геодезических измерений (определений)	0.10
н553О	-	-	-	655018.58	1454357.74	-	Метод спутниковых геодезических измерений (определений)	0.10
н554О	-	-	-	655032.59	1454359.11	-	Метод спутниковых геодезических измерений (определений)	0.10
н555О	-	-	-	655032.42	1454360.82	-	Метод спутниковых геодезических измерений (определений)	0.10
н556О	-	-	-	655037.49	1454361.31	-	Метод спутниковых геодезических измерений (определений)	0.10
н557О	-	-	-	655037.66	1454359.58	-	Метод спутниковых геодезических измерений (определений)	0.10
н502О	-	-	-	655051.64	1454360.95	-	Метод спутниковых геодезических измерений (определений)	0.10

2. Сведения о характеристиках объекта недвижимости с кадастровым номером : 51:06:0030104:2591 :

№ п/п	Наименование характеристики	Значение характеристики
1	2	3
1.	Вид объекта недвижимости	здание

2. Сведения о характеристиках объекта недвижимости с кадастровым номером : 51:06:0030104:2591 :

№ п/п	Наименование характеристики	Значение характеристики
1	2	3
2.	Ранее присвоенный государственный учетный номер (инвентарный) здания, сооружения, объекта незавершенного строительства	-
3.	Кадастровый номер земельного участка (земельных участков), в границах которого (которых) расположены здание, сооружение, объект незавершенного строительства	51:06:0030103:32
4.	Уникальный учетный номер кадастрового квартала, в границах которого расположены здание, сооружение, объект незавершенного строительства	51:06:0030103
5.	Адрес здания, сооружения, объекта незавершенного строительства	Российская Федерация, Мурманская область, город Североморск, улица Комсомольская, дом 27/3
5.1.	Сведения о местоположении здания, сооружения, объекта незавершенного строительства (при отсутствии адреса) в структурированном в соответствии с федеральной информационной адресной системой виде	-
5.2.	Дополнительные сведения о местоположении	-
6.	Иные сведения	-

3. Пояснения к сведениям об объекте недвижимости с кадастровым номером 51:06:0030104:2591 :

1.	-
----	---

**Описание местоположения зданий, сооружений,
объектов незавершенного строительства на земельном участке**

**1. Сведения о характерных точках контура объекта недвижимости
с кадастровым номером : 51:06:0030105:7137 :**

Система координат МСК-51, зона 1

Зона № 1

Обозначение характерных точек контура	Содержатся в Едином государственном реестре недвижимости			Определены в ходе выполнения комплексных кадастровых работ			Метод опреде ления коор динат	Формулы, примененные для расчета средней квадратической погрешности определения координат характерных точек (Mt), м, с подставленными в такие формулы значениями и итоговые (вычисленные) значения Mt, м
	Координаты, м		Ради ус, м	Координаты, м		Ради ус, м		
	X	Y	R	X	Y	R		
1	2	3	4	5	6	7	8	9
н3740	-	-	-	655406.54	1454317.76	-	Метод спутниковых геодезических измерений (определений)	0.10
н3750	-	-	-	655414.90	1454330.57	-	Метод спутниковых геодезических измерений (определений)	0.10
н3760	-	-	-	655407.25	1454335.56	-	Метод спутниковых геодезических измерений (определений)	0.10
н3770	-	-	-	655398.91	1454322.78	-	Метод спутниковых геодезических измерений (определений)	0.10
н3740	-	-	-	655406.54	1454317.76	-	Метод спутниковых геодезических измерений (определений)	0.10

**2. Сведения о характеристиках объекта недвижимости
с кадастровым номером : 51:06:0030105:7137 :**

№ п/п	Наименование характеристики	Значение характеристики
1	2	3
1.	Вид объекта недвижимости	здание
2.	Ранее присвоенный государственный учетный номер (инвентарный) здания, сооружения, объекта незавершенного строительства	-
3.	Кадастровый номер земельного участка (земельных участков), в границах которого (которых) расположены здание, сооружение, объект незавершенного строительства	51:06:0030103:41
4.	Уникальный учетный номер кадастрового квартала, в границах которого расположены здание, сооружение, объект незавершенного строительства	51:06:0030103

2. Сведения о характеристиках объекта недвижимости с кадастровым номером : 51:06:0030105:7137 :

№ п/п	Наименование характеристики	Значение характеристики
1	2	3
5.	Адрес здания, сооружения, объекта незавершенного строительства	Российская Федерация, 184606, Мурманская область, город Североморск, улица Инженерная, дом 29
5.1.	Сведения о местоположении здания, сооружения, объекта незавершенного строительства (при отсутствии адреса) в структурированном в соответствии с федеральной информационной адресной системой виде	-
5.2.	Дополнительные сведения о местоположении	-
6.	Иные сведения	-

3. Пояснения к сведениям об объекте недвижимости с кадастровым номером 51:06:0030105:7137 :

1.	-
----	---

**Описание местоположения зданий, сооружений,
объектов незавершенного строительства на земельном участке**

**1. Сведения о характерных точках контура объекта недвижимости
с кадастровым номером : 51:06:0030204:177 :**

Система координат МСК-51, зона 1

Зона № 1

Обозначение характерных точек контура	Содержатся в Едином государственном реестре недвижимости			Определены в ходе выполнения комплексных кадастровых работ			Метод опреде ления коор динат	Формулы, примененные для расчета средней квадратической погрешности определения координат характерных точек (Mt), м, с подставленными в такие формулы значениями и итоговые (вычисленные) значения Mt, м
	Координаты, м		Ради ус, м	Координаты, м		Ради ус, м		
	X	Y	R	X	Y	R		
1	2	3	4	5	6	7	8	9
н3780	-	-	-	655284.83	1454613.92	-	Метод спутниковых геодезических измерений (определений)	0.10
н3790	-	-	-	655284.58	1454617.98	-	Метод спутниковых геодезических измерений (определений)	0.10
н3800	-	-	-	655277.37	1454617.54	-	Метод спутниковых геодезических измерений (определений)	0.10
н3810	-	-	-	655277.62	1454613.48	-	Метод спутниковых геодезических измерений (определений)	0.10
н3780	-	-	-	655284.83	1454613.92	-	Метод спутниковых геодезических измерений (определений)	0.10

**2. Сведения о характеристиках объекта недвижимости
с кадастровым номером : 51:06:0030204:177 :**

№ п/п	Наименование характеристики	Значение характеристики
1	2	3
1.	Вид объекта недвижимости	здание
2.	Ранее присвоенный государственный учетный номер (инвентарный) здания, сооружения, объекта незавершенного строительства	-
3.	Кадастровый номер земельного участка (земельных участков), в границах которого (которых) расположены здание, сооружение, объект незавершенного строительства	-
4.	Уникальный учетный номер кадастрового квартала, в границах которого расположены здание, сооружение, объект незавершенного строительства	51:06:0030103

2. Сведения о характеристиках объекта недвижимости с кадастровым номером : 51:06:0030204:177 :

№ п/п	Наименование характеристики	Значение характеристики
1	2	3
5.	Адрес здания, сооружения, объекта незавершенного строительства	Российская Федерация, Мурманская область, город Североморск, улица Инженерная, 801 Гараж
5.1.	Сведения о местоположении здания, сооружения, объекта незавершенного строительства (при отсутствии адреса) в структурированном в соответствии с федеральной информационной адресной системой виде	-
5.2.	Дополнительные сведения о местоположении	-
6.	Иные сведения	-

3. Пояснения к сведениям об объекте недвижимости с кадастровым номером 51:06:0030204:177 :

1.	-
----	---

**Описание местоположения зданий, сооружений,
объектов незавершенного строительства на земельном участке**

**1. Сведения о характерных точках контура объекта недвижимости
с кадастровым номером : 51:06:0000000:1777 :**

Система координат МСК-51, зона 1

Зона № 1

Обозначение характерных точек контура	Содержатся в Едином государственном реестре недвижимости			Определены в ходе выполнения комплексных кадастровых работ			Метод опреде ления коор динат	Формулы, примененные для расчета средней квадратической погрешности определения координат характерных точек (Mt), м, с подставленными в такие формулы значениями и итоговые (вычисленные) значения Mt, м
	Координаты, м		Ради ус, м	Координаты, м		Ради ус, м		
	X	Y	R	X	Y	R		
1	2	3	4	5	6	7	8	9
н3820	-	-	-	655421.49	1454192.43	-	Метод спутниковых геодезических измерений (определений)	0.10
н200	-	-	-	655417.46	1454203.87	-	Метод спутниковых геодезических измерений (определений)	0.10
н190	-	-	-	655409.01	1454227.53	-	Метод спутниковых геодезических измерений (определений)	0.10
н180	-	-	-	655417.94	1454230.72	-	Метод спутниковых геодезических измерений (определений)	0.10
н3830	-	-	-	655412.01	1454244.97	-	Метод спутниковых геодезических измерений (определений)	0.10
н3840	-	-	-	655394.79	1454245.69	-	Метод спутниковых геодезических измерений (определений)	0.10
н3850	-	-	-	655378.00	1454222.68	-	Метод спутниковых геодезических измерений (определений)	0.10
н3860	-	-	-	655393.33	1454182.56	-	Метод спутниковых геодезических измерений (определений)	0.10
н3820	-	-	-	655421.49	1454192.43	-	Метод спутниковых геодезических измерений (определений)	0.10

2. Сведения о характеристиках объекта недвижимости с кадастровым номером : 51:06:0000000:1777 :

№ п/п	Наименование характеристики	Значение характеристики
1	2	3
1.	Вид объекта недвижимости	сооружение
2.	Ранее присвоенный государственный учетный номер (инвентарный) здания, сооружения, объекта незавершенного строительства	-
3.	Кадастровый номер земельного участка (земельных участков), в границах которого (которых) расположены здание, сооружение, объект незавершенного строительства	51:06:0030103:52
4.	Уникальный учетный номер кадастрового квартала, в границах которого расположены здание, сооружение, объект незавершенного строительства	51:06:0030103
5.	Адрес здания, сооружения, объекта незавершенного строительства	Российская Федерация, 184606, Мурманская область, город Североморск, улица Комсомольская
5.1.	Сведения о местоположении здания, сооружения, объекта незавершенного строительства (при отсутствии адреса) в структурированном в соответствии с федеральной информационной адресной системой виде	-
5.2.	Дополнительные сведения о местоположении	-
6.	Иные сведения	-

3. Пояснения к сведениям об объекте недвижимости с кадастровым номером 51:06:0000000:1777 :

1.	-
----	---

**Описание местоположения зданий, сооружений,
объектов незавершенного строительства на земельном участке**

**1. Сведения о характерных точках контура объекта недвижимости
с кадастровым номером : 51:06:0030103:129 :**

Система координат МСК-51, зона 1

Зона № 1

Обозначение характерных точек контура	Содержатся в Едином государственном реестре недвижимости			Определены в ходе выполнения комплексных кадастровых работ			Метод опреде ления коор динат	Формулы, примененные для расчета средней квадратической погрешности определения координат характерных точек (Mt), м, с подставленными в такие формулы значениями и итоговые (вычисленные) значения Mt, м
	Координаты, м		Ради ус, м	Координаты, м		Ради ус, м		
	X	Y	R	X	Y	R		
1	2	3	4	5	6	7	8	9
н3870	-	-	-	654216.47	1454048.13	-	Метод спутниковых геодезических измерений (определений)	0.10
н3880	-	-	-	654216.78	1454048.26	-	Метод спутниковых геодезических измерений (определений)	0.10
н3890	-	-	-	654217.08	1454048.41	-	Метод спутниковых геодезических измерений (определений)	0.10
н3900	-	-	-	654217.37	1454048.58	-	Метод спутниковых геодезических измерений (определений)	0.10
н3910	-	-	-	654217.65	1454048.76	-	Метод спутниковых геодезических измерений (определений)	0.10
н3920	-	-	-	654217.92	1454048.96	-	Метод спутниковых геодезических измерений (определений)	0.10
н3930	-	-	-	654218.18	1454049.17	-	Метод спутниковых геодезических измерений (определений)	0.10
н3940	-	-	-	654218.42	1454049.42	-	Метод спутниковых геодезических измерений (определений)	0.10
н3950	-	-	-	654218.65	1454049.66	-	Метод спутниковых геодезических измерений (определений)	0.10

1. Сведения о характерных точках контура объекта недвижимости с кадастровым номером : 51:06:0030103:129 :

Система координат МСК-51, зона 1

Зона № 1

Обозначение характерных точек контура	Содержатся в Едином государственном реестре недвижимости			Определены в ходе выполнения комплексных кадастровых работ			Метод определения координат	Формулы, примененные для расчета средней квадратической погрешности определения координат характерных точек (Mt), м, с подставленными в такие формулы значениями и итоговые (вычисленные) значения Mt, м
	Координаты, м		Радиус, м	Координаты, м		Радиус, м		
	X	Y	R	X	Y	R		
1	2	3	4	5	6	7	8	9
н396О	-	-	-	654218.86	1454049.92	-	Метод спутниковых геодезических измерений (определений)	0.10
н397О	-	-	-	654219.05	1454050.19	-	Метод спутниковых геодезических измерений (определений)	0.10
н398О	-	-	-	654219.23	1454050.48	-	Метод спутниковых геодезических измерений (определений)	0.10
н399О	-	-	-	654219.39	1454050.79	-	Метод спутниковых геодезических измерений (определений)	0.10
н400О	-	-	-	654219.52	1454051.09	-	Метод спутниковых геодезических измерений (определений)	0.10
н401О	-	-	-	654219.65	1454051.39	-	Метод спутниковых геодезических измерений (определений)	0.10
н402О	-	-	-	654219.68	1454051.50	-	Метод спутниковых геодезических измерений (определений)	0.10
н403О	-	-	-	654223.58	1454053.20	-	Метод спутниковых геодезических измерений (определений)	0.10
н404О	-	-	-	654222.13	1454057.82	-	Метод спутниковых геодезических измерений (определений)	0.10
н405О	-	-	-	654218.85	1454056.46	-	Метод спутниковых геодезических измерений (определений)	0.10

1. Сведения о характерных точках контура объекта недвижимости с кадастровым номером : 51:06:0030103:129 :

Система координат МСК-51, зона 1

Зона № 1

Обозначение характерных точек контура	Содержатся в Едином государственном реестре недвижимости			Определены в ходе выполнения комплексных кадастровых работ			Метод определения координат	Формулы, примененные для расчета средней квадратической погрешности определения координат характерных точек (Mt), м, с подставленными в такие формулы значениями и итоговые (вычисленные) значения Mt, м
	Координаты, м		Радиус, м	Координаты, м		Радиус, м		
	X	Y	R	X	Y	R		
1	2	3	4	5	6	7	8	9
н406О	-	-	-	654218.60	1454056.74	-	Метод спутниковых геодезических измерений (определений)	0.10
н407О	-	-	-	654218.37	1454056.99	-	Метод спутниковых геодезических измерений (определений)	0.10
н408О	-	-	-	654218.13	1454057.22	-	Метод спутниковых геодезических измерений (определений)	0.10
н409О	-	-	-	654217.87	1454057.44	-	Метод спутниковых геодезических измерений (определений)	0.10
н410О	-	-	-	654217.60	1454057.63	-	Метод спутниковых геодезических измерений (определений)	0.10
н411О	-	-	-	654217.32	1454057.82	-	Метод спутниковых геодезических измерений (определений)	0.10
н412О	-	-	-	654217.02	1454057.98	-	Метод спутниковых геодезических измерений (определений)	0.10
н413О	-	-	-	654216.72	1454058.13	-	Метод спутниковых геодезических измерений (определений)	0.10
н414О	-	-	-	654216.41	1454058.25	-	Метод спутниковых геодезических измерений (определений)	0.10
н415О	-	-	-	654216.09	1454058.36	-	Метод спутниковых геодезических измерений (определений)	0.10

1. Сведения о характерных точках контура объекта недвижимости с кадастровым номером : 51:06:0030103:129 :

Система координат МСК-51, зона 1

Зона № 1

Обозначение характерных точек контура	Содержатся в Едином государственном реестре недвижимости			Определены в ходе выполнения комплексных кадастровых работ			Метод определения координат	Формулы, примененные для расчета средней квадратической погрешности определения координат характерных точек (Mt), м, с подставленными в такие формулы значениями и итоговые (вычисленные) значения Mt, м
	Координаты, м		Радиус, м	Координаты, м		Радиус, м		
	X	Y	R	X	Y	R		
1	2	3	4	5	6	7	8	9
н416О	-	-	-	654215.77	1454058.45	-	Метод спутниковых геодезических измерений (определений)	0.10
н417О	-	-	-	654215.44	1454058.51	-	Метод спутниковых геодезических измерений (определений)	0.10
н418О	-	-	-	654215.10	1454058.55	-	Метод спутниковых геодезических измерений (определений)	0.10
н419О	-	-	-	654214.77	1454058.57	-	Метод спутниковых геодезических измерений (определений)	0.10
н420О	-	-	-	654214.43	1454058.58	-	Метод спутниковых геодезических измерений (определений)	0.10
н421О	-	-	-	654214.10	1454058.55	-	Метод спутниковых геодезических измерений (определений)	0.10
н422О	-	-	-	654213.76	1454058.52	-	Метод спутниковых геодезических измерений (определений)	0.10
н423О	-	-	-	654213.43	1454058.46	-	Метод спутниковых геодезических измерений (определений)	0.10
н424О	-	-	-	654213.11	1454058.39	-	Метод спутниковых геодезических измерений (определений)	0.10
н425О	-	-	-	654212.79	1454058.28	-	Метод спутниковых геодезических измерений (определений)	0.10

1. Сведения о характерных точках контура объекта недвижимости с кадастровым номером : 51:06:0030103:129 :

Система координат МСК-51, зона 1

Зона № 1

Обозначение характерных точек контура	Содержатся в Едином государственном реестре недвижимости			Определены в ходе выполнения комплексных кадастровых работ			Метод определения координат	Формулы, примененные для расчета средней квадратической погрешности определения координат характерных точек (Mt), м, с подставленными в такие формулы значениями и итоговые (вычисленные) значения Mt, м
	Координаты, м		Радиус, м	Координаты, м		Радиус, м		
	X	Y	R	X	Y	R		
1	2	3	4	5	6	7	8	9
н4260	-	-	-	654212.47	1454058.16	-	Метод спутниковых геодезических измерений (определений)	0.10
н4270	-	-	-	654212.17	1454058.04	-	Метод спутниковых геодезических измерений (определений)	0.10
н4280	-	-	-	654211.87	1454057.87	-	Метод спутниковых геодезических измерений (определений)	0.10
н4290	-	-	-	654211.58	1454057.69	-	Метод спутниковых геодезических измерений (определений)	0.10
н4300	-	-	-	654211.31	1454057.50	-	Метод спутниковых геодезических измерений (определений)	0.10
н4310	-	-	-	654211.05	1454057.29	-	Метод спутниковых геодезических измерений (определений)	0.10
н4320	-	-	-	654210.80	1454057.06	-	Метод спутниковых геодезических измерений (определений)	0.10
н4330	-	-	-	654210.56	1454056.82	-	Метод спутниковых геодезических измерений (определений)	0.10
н4340	-	-	-	654210.34	1454056.58	-	Метод спутниковых геодезических измерений (определений)	0.10
н4350	-	-	-	654210.14	1454056.30	-	Метод спутниковых геодезических измерений (определений)	0.10

1. Сведения о характерных точках контура объекта недвижимости с кадастровым номером : 51:06:0030103:129 :

Система координат МСК-51, зона 1

Зона № 1

Обозначение характерных точек контура	Содержатся в Едином государственном реестре недвижимости			Определены в ходе выполнения комплексных кадастровых работ			Метод определения координат	Формулы, примененные для расчета средней квадратической погрешности определения координат характерных точек (Mt), м, с подставленными в такие формулы значениями и итоговые (вычисленные) значения Mt, м
	Координаты, м		Радиус, м	Координаты, м		Радиус, м		
	X	Y	R	X	Y	R		
1	2	3	4	5	6	7	8	9
н4360	-	-	-	654209.96	1454056.01	-	Метод спутниковых геодезических измерений (определений)	0.10
н4370	-	-	-	654209.79	1454055.73	-	Метод спутниковых геодезических измерений (определений)	0.10
н4380	-	-	-	654209.64	1454055.44	-	Метод спутниковых геодезических измерений (определений)	0.10
н4390	-	-	-	654209.51	1454055.12	-	Метод спутниковых геодезических измерений (определений)	0.10
н4400	-	-	-	654209.40	1454054.80	-	Метод спутниковых геодезических измерений (определений)	0.10
н4410	-	-	-	654209.31	1454054.48	-	Метод спутниковых геодезических измерений (определений)	0.10
н4420	-	-	-	654209.24	1454054.14	-	Метод спутниковых геодезических измерений (определений)	0.10
н4430	-	-	-	654209.19	1454053.83	-	Метод спутниковых геодезических измерений (определений)	0.10
н4440	-	-	-	654209.16	1454053.48	-	Метод спутниковых геодезических измерений (определений)	0.10
н4450	-	-	-	654209.15	1454053.16	-	Метод спутниковых геодезических измерений (определений)	0.10

1. Сведения о характерных точках контура объекта недвижимости с кадастровым номером : 51:06:0030103:129 :

Система координат МСК-51, зона 1

Зона № 1

Обозначение характерных точек контура	Содержатся в Едином государственном реестре недвижимости			Определены в ходе выполнения комплексных кадастровых работ			Метод определения координат	Формулы, примененные для расчета средней квадратической погрешности определения координат характерных точек (Mt), м, с подставленными в такие формулы значениями и итоговые (вычисленные) значения Mt, м
	Координаты, м		Радиус, м	Координаты, м		Радиус, м		
	X	Y	R	X	Y	R		
1	2	3	4	5	6	7	8	9
н446О	-	-	-	654209.16	1454052.81	-	Метод спутниковых геодезических измерений (определений)	0.10
н447О	-	-	-	654209.20	1454052.47	-	Метод спутниковых геодезических измерений (определений)	0.10
н448О	-	-	-	654209.25	1454052.15	-	Метод спутниковых геодезических измерений (определений)	0.10
н449О	-	-	-	654209.32	1454051.82	-	Метод спутниковых геодезических измерений (определений)	0.10
н450О	-	-	-	654209.42	1454051.50	-	Метод спутниковых геодезических измерений (определений)	0.10
н451О	-	-	-	654209.53	1454051.18	-	Метод спутниковых геодезических измерений (определений)	0.10
н452О	-	-	-	654209.67	1454050.88	-	Метод спутниковых геодезических измерений (определений)	0.10
н453О	-	-	-	654209.82	1454050.57	-	Метод спутниковых геодезических измерений (определений)	0.10
н454О	-	-	-	654209.99	1454050.28	-	Метод спутниковых геодезических измерений (определений)	0.10
н455О	-	-	-	654210.18	1454050.01	-	Метод спутниковых геодезических измерений (определений)	0.10

1. Сведения о характерных точках контура объекта недвижимости с кадастровым номером : 51:06:0030103:129 :

Система координат МСК-51, зона 1

Зона № 1

Обозначение характерных точек контура	Содержатся в Едином государственном реестре недвижимости			Определены в ходе выполнения комплексных кадастровых работ			Метод определения координат	Формулы, примененные для расчета средней квадратической погрешности определения координат характерных точек (Mt), м, с подставленными в такие формулы значениями и итоговые (вычисленные) значения Mt, м
	Координаты, м		Радиус, м	Координаты, м		Радиус, м		
	X	Y	R	X	Y	R		
1	2	3	4	5	6	7	8	9
н456О	-	-	-	654210.39	1454049.74	-	Метод спутниковых геодезических измерений (определений)	0.10
н457О	-	-	-	654210.61	1454049.49	-	Метод спутниковых геодезических измерений (определений)	0.10
н458О	-	-	-	654210.84	1454049.25	-	Метод спутниковых геодезических измерений (определений)	0.10
н459О	-	-	-	654211.10	1454049.04	-	Метод спутниковых геодезических измерений (определений)	0.10
н460О	-	-	-	654211.36	1454048.82	-	Метод спутниковых геодезических измерений (определений)	0.10
н461О	-	-	-	654211.64	1454048.63	-	Метод спутниковых геодезических измерений (определений)	0.10
н462О	-	-	-	654211.93	1454048.46	-	Метод спутниковых геодезических измерений (определений)	0.10
н463О	-	-	-	654212.22	1454048.31	-	Метод спутниковых геодезических измерений (определений)	0.10
н464О	-	-	-	654212.53	1454048.17	-	Метод спутниковых геодезических измерений (определений)	0.10
н465О	-	-	-	654212.85	1454048.06	-	Метод спутниковых геодезических измерений (определений)	0.10

1. Сведения о характерных точках контура объекта недвижимости с кадастровым номером : 51:06:0030103:129 :

Система координат МСК-51, зона 1

Зона № 1

Обозначение характерных точек контура	Содержатся в Едином государственном реестре недвижимости			Определены в ходе выполнения комплексных кадастровых работ			Метод определения координат	Формулы, примененные для расчета средней квадратической погрешности определения координат характерных точек (Mt), м, с подставленными в такие формулы значениями и итоговые (вычисленные) значения Mt, м
	Координаты, м		Радиус, м	Координаты, м		Радиус, м		
	X	Y	R	X	Y	R		
1	2	3	4	5	6	7	8	9
н466О	-	-	-	654213.17	1454047.96	-	Метод спутниковых геодезических измерений (определений)	0.10
н467О	-	-	-	654213.50	1454047.90	-	Метод спутниковых геодезических измерений (определений)	0.10
н468О	-	-	-	654213.83	1454047.84	-	Метод спутниковых геодезических измерений (определений)	0.10
н469О	-	-	-	654214.16	1454047.79	-	Метод спутниковых геодезических измерений (определений)	0.10
н470О	-	-	-	654214.50	1454047.78	-	Метод спутниковых геодезических измерений (определений)	0.10
н471О	-	-	-	654214.83	1454047.79	-	Метод спутниковых геодезических измерений (определений)	0.10
н472О	-	-	-	654215.17	1454047.82	-	Метод спутниковых геодезических измерений (определений)	0.10
н473О	-	-	-	654215.50	1454047.87	-	Метод спутниковых геодезических измерений (определений)	0.10
н474О	-	-	-	654215.83	1454047.93	-	Метод спутниковых геодезических измерений (определений)	0.10
н475О	-	-	-	654216.15	1454048.02	-	Метод спутниковых геодезических измерений (определений)	0.10

1. Сведения о характерных точках контура объекта недвижимости с кадастровым номером : 51:06:0030103:129 :								
Система координат МСК-51, зона 1							Зона № 1	
Обозначение характерных точек контура	Содержатся в Едином государственном реестре недвижимости			Определены в ходе выполнения комплексных кадастровых работ			Метод определения координат	Формулы, примененные для расчета средней квадратической погрешности определения координат характерных точек (Mt), м, с подставленными в такие формулы значениями и итоговые (вычисленные) значения Mt, м
	Координаты, м		Радиус, м	Координаты, м		Радиус, м		
	X	Y	R	X	Y	R		
1	2	3	4	5	6	7	8	9
н3870	-	-	-	654216.47	1454048.13	-	Метод спутниковых геодезических измерений (определений)	0.10
2. Сведения о характеристиках объекта недвижимости с кадастровым номером : 51:06:0030103:129 :								
№ п/п	Наименование характеристики						Значение характеристики	
1	2						3	
1.	Вид объекта недвижимости						сооружение	
2.	Ранее присвоенный государственный учетный номер (инвентарный) здания, сооружения, объекта незавершенного строительства						-	
3.	Кадастровый номер земельного участка (земельных участков), в границах которого (которых) расположены здание, сооружение, объект незавершенного строительства						51:06:0030103:5	
4.	Уникальный учетный номер кадастрового квартала, в границах которого расположены здание, сооружение, объект незавершенного строительства						51:06:0030103	
5.	Адрес здания, сооружения, объекта незавершенного строительства						Российская Федерация, Мурманская область, город Североморск, улица Комсомольская, сооружение 30/3	
5.1.	Сведения о местоположении здания, сооружения, объекта незавершенного строительства (при отсутствии адреса) в структурированном в соответствии с федеральной информационной адресной системой виде						-	
5.2.	Дополнительные сведения о местоположении						-	
6.	Иные сведения						-	
3. Пояснения к сведениям об объекте недвижимости с кадастровым номером 51:06:0030103:129 :								
1.	-							

**Описание местоположения зданий, сооружений,
объектов незавершенного строительства на земельном участке**

**1. Сведения о характерных точках контура объекта недвижимости
с кадастровым номером : 51:06:0030104:2246 :**

Система координат МСК-51, зона 1

Зона № 1

Обозначение характерных точек контура	Содержатся в Едином государственном реестре недвижимости			Определены в ходе выполнения комплексных кадастровых работ			Метод опреде ления коор динат	Формулы, примененные для расчета средней квадратической погрешности определения координат характерных точек (Mt), м, с подставленными в такие формулы значениями и итоговые (вычисленные) значения Mt, м
	Координаты, м		Ради ус, м	Координаты, м		Ради ус, м		
	X	Y	R	X	Y	R		
1	2	3	4	5	6	7	8	9
н4760	-	-	-	654769.86	1454518.88	-	Метод спутниковых геодезических измерений (определений)	0.10
н4770	-	-	-	654768.15	1454525.53	-	Метод спутниковых геодезических измерений (определений)	0.10
н4780	-	-	-	654764.37	1454529.92	-	Метод спутниковых геодезических измерений (определений)	0.10
н4790	-	-	-	654761.18	1454531.69	-	Метод спутниковых геодезических измерений (определений)	0.10
н4800	-	-	-	654757.65	1454532.55	-	Метод спутниковых геодезических измерений (определений)	0.10
н4810	-	-	-	654753.95	1454533.16	-	Метод спутниковых геодезических измерений (определений)	0.10
н4820	-	-	-	654707.17	1454531.32	-	Метод спутниковых геодезических измерений (определений)	0.10
н4830	-	-	-	654682.37	1454529.29	-	Метод спутниковых геодезических измерений (определений)	0.10
н4840	-	-	-	654642.91	1454528.19	-	Метод спутниковых геодезических измерений (определений)	0.10

1. Сведения о характерных точках контура объекта недвижимости с кадастровым номером : 51:06:0030104:2246 :

Система координат МСК-51, зона 1

Зона № 1

Обозначение характерных точек контура	Содержатся в Едином государственном реестре недвижимости			Определены в ходе выполнения комплексных кадастровых работ			Метод определения координат	Формулы, примененные для расчета средней квадратической погрешности определения координат характерных точек (Mt), м, с подставленными в такие формулы значениями и итоговые (вычисленные) значения Mt, м
	Координаты, м		Радиус, м	Координаты, м		Радиус, м		
	X	Y	R	X	Y	R		
1	2	3	4	5	6	7	8	9
н485О	-	-	-	654637.07	1454526.44	-	Метод спутниковых геодезических измерений (определений)	0.10
н486О	-	-	-	654636.33	1454518.11	-	Метод спутниковых геодезических измерений (определений)	0.10
н487О	-	-	-	654643.57	1454504.59	-	Метод спутниковых геодезических измерений (определений)	0.10
н488О	-	-	-	654652.00	1454505.10	-	Метод спутниковых геодезических измерений (определений)	0.10
н489О	-	-	-	654738.15	1454510.75	-	Метод спутниковых геодезических измерений (определений)	0.10
н490О	-	-	-	654739.98	1454516.46	-	Метод спутниковых геодезических измерений (определений)	0.10
н491О	-	-	-	654766.79	1454518.54	-	Метод спутниковых геодезических измерений (определений)	0.10
н476О	-	-	-	654769.86	1454518.88	-	Метод спутниковых геодезических измерений (определений)	0.10

2. Сведения о характеристиках объекта недвижимости с кадастровым номером : 51:06:0030104:2246 :

№ п/п	Наименование характеристики	Значение характеристики
1	2	3
1.	Вид объекта недвижимости	сооружение

2. Сведения о характеристиках объекта недвижимости с кадастровым номером : 51:06:0030104:2246 :

№ п/п	Наименование характеристики	Значение характеристики
1	2	3
2.	Ранее присвоенный государственный учетный номер (инвентарный) здания, сооружения, объекта незавершенного строительства	-
3.	Кадастровый номер земельного участка (земельных участков), в границах которого (которых) расположены здание, сооружение, объект незавершенного строительства	51:06:0030103:1569
4.	Уникальный учетный номер кадастрового квартала, в границах которого расположены здание, сооружение, объект незавершенного строительства	51:06:0030103
5.	Адрес здания, сооружения, объекта незавершенного строительства	Российская Федерация, 184606, Мурманская область, город Североморск, улица Комсомольская, дом 23
5.1.	Сведения о местоположении здания, сооружения, объекта незавершенного строительства (при отсутствии адреса) в структурированном в соответствии с федеральной информационной адресной системой виде	-
5.2.	Дополнительные сведения о местоположении	-
6.	Иные сведения	-

3. Пояснения к сведениям об объекте недвижимости с кадастровым номером 51:06:0030104:2246 :

1.	-
----	---

**Описание местоположения зданий, сооружений,
объектов незавершенного строительства на земельном участке**

**1. Сведения о характерных точках контура объекта недвижимости
с кадастровым номером : 51:06:0030104:2249 :**

Система координат МСК-51, зона 1

Зона № 1

Обозначение характерных точек контура	Содержатся в Едином государственном реестре недвижимости			Определены в ходе выполнения комплексных кадастровых работ			Метод опреде ления коор динат	Формулы, примененные для расчета средней квадратической погрешности определения координат характерных точек (Mt), м, с подставленными в такие формулы значениями и итоговые (вычисленные) значения Mt, м
	Координаты, м		Ради ус, м	Координаты, м		Ради ус, м		
	X	Y	R	X	Y	R		
1	2	3	4	5	6	7	8	9
н4920	-	-	-	654715.72	1454382.12	-	Метод спутниковых геодезических измерений (определений)	0.10
н4930	-	-	-	654715.18	1454387.14	-	Метод спутниковых геодезических измерений (определений)	0.10
н4940	-	-	-	654705.81	1454386.09	-	Метод спутниковых геодезических измерений (определений)	0.10
н4950	-	-	-	654706.36	1454381.09	-	Метод спутниковых геодезических измерений (определений)	0.10
н4920	-	-	-	654715.72	1454382.12	-	Метод спутниковых геодезических измерений (определений)	0.10

**2. Сведения о характеристиках объекта недвижимости
с кадастровым номером : 51:06:0030104:2249 :**

№ п/п	Наименование характеристики	Значение характеристики
1	2	3
1.	Вид объекта недвижимости	сооружение
2.	Ранее присвоенный государственный учетный номер (инвентарный) здания, сооружения, объекта незавершенного строительства	-
3.	Кадастровый номер земельного участка (земельных участков), в границах которого (которых) расположены здание, сооружение, объект незавершенного строительства	51:06:0030103:26
4.	Уникальный учетный номер кадастрового квартала, в границах которого расположены здание, сооружение, объект незавершенного строительства	51:06:0030103

2. Сведения о характеристиках объекта недвижимости с кадастровым номером : 51:06:0030104:2249 :

№ п/п	Наименование характеристики	Значение характеристики
1	2	3
5.	Адрес здания, сооружения, объекта незавершенного строительства	Российская Федерация, 184606, Мурманская область, город Североморск, улица Комсомольская, дом 27/4
5.1.	Сведения о местоположении здания, сооружения, объекта незавершенного строительства (при отсутствии адреса) в структурированном в соответствии с федеральной информационной адресной системой виде	-
5.2.	Дополнительные сведения о местоположении	-
6.	Иные сведения	-

3. Пояснения к сведениям об объекте недвижимости с кадастровым номером 51:06:0030104:2249 :

1.	-
----	---

**Описание местоположения зданий, сооружений,
объектов незавершенного строительства на земельном участке**

**1. Сведения о характерных точках контура объекта недвижимости
с кадастровым номером : 51:06:0030104:2251 :**

Система координат МСК-51, зона 1

Зона № 1

Обозначение характерных точек контура	Содержатся в Едином государственном реестре недвижимости			Определены в ходе выполнения комплексных кадастровых работ			Метод опреде ления коор динат	Формулы, примененные для расчета средней квадратической погрешности определения координат характерных точек (Mt), м, с подставленными в такие формулы значениями и итоговые (вычисленные) значения Mt, м
	Координаты, м		Ради ус, м	Координаты, м		Ради ус, м		
	X	Y	R	X	Y	R		
1	2	3	4	5	6	7	8	9
н496О	-	-	-	654593.08	1454647.95	-	Метод спутниковых геодезических измерений (определений)	0.10
н497О	-	-	-	654587.92	1454630.84	-	Метод спутниковых геодезических измерений (определений)	0.10
н498О	-	-	-	654589.66	1454629.47	-	Метод спутниковых геодезических измерений (определений)	0.10
н499О	-	-	-	654612.48	1454611.54	-	Метод спутниковых геодезических измерений (определений)	0.10
н500О	-	-	-	654621.53	1454622.10	-	Метод спутниковых геодезических измерений (определений)	0.10
н501О	-	-	-	654625.07	1454624.11	-	Метод спутниковых геодезических измерений (определений)	0.10
н496О	-	-	-	654593.08	1454647.95	-	Метод спутниковых геодезических измерений (определений)	0.10

**2. Сведения о характеристиках объекта недвижимости
с кадастровым номером : 51:06:0030104:2251 :**

№ п/п	Наименование характеристики	Значение характеристики
1	2	3
1.	Вид объекта недвижимости	сооружение

2. Сведения о характеристиках объекта недвижимости с кадастровым номером : 51:06:0030104:2251 :

№ п/п	Наименование характеристики	Значение характеристики
1	2	3
2.	Ранее присвоенный государственный учетный номер (инвентарный) здания, сооружения, объекта незавершенного строительства	-
3.	Кадастровый номер земельного участка (земельных участков), в границах которого (которых) расположены здание, сооружение, объект незавершенного строительства	51:06:0030103:1261
4.	Уникальный учетный номер кадастрового квартала, в границах которого расположены здание, сооружение, объект незавершенного строительства	51:06:0030103
5.	Адрес здания, сооружения, объекта незавершенного строительства	Российская Федерация, 184606, Мурманская область, город Североморск, улица Вице-адмирала Падорина, дом 16Б
5.1.	Сведения о местоположении здания, сооружения, объекта незавершенного строительства (при отсутствии адреса) в структурированном в соответствии с федеральной информационной адресной системой виде	-
5.2.	Дополнительные сведения о местоположении	-
6.	Иные сведения	-

3. Пояснения к сведениям об объекте недвижимости с кадастровым номером 51:06:0030104:2251 :

1.	-
----	---

Сведения о зданиях, сооружениях, объектах незавершенного строительства, необходимые для исправления реестровых ошибок в сведениях об описании их местоположения

1. Сведения о характерных точках контура

здание

вид объекта недвижимости (здание, сооружение, объект незавершенного строительства)

с кадастровым номером 51:06:0030103:1176 :

Система координат МСК-51, зона 1

Зона № 1

Обозначение характерных точек контура	Содержатся в Едином государственном реестре недвижимости			Определены в ходе выполнения комплексных кадастровых работ			Метод определения координат	Формулы, примененные для расчета средней квадратической погрешности определения координат характерных точек (Mt), м, с подставленными в такие формулы значениями и итоговые (вычисленные) значения Mt, м
	Координаты, м		Радиус, м	Координаты, м		Радиус, м		
	X	Y	R	X	Y	R		
1	2	3	4	5	6	7	8	9
25	654055.59	1454184.7 3	-	654056.5 8	1454184.4 2	-	Метод спутниковых геодезических измерений (определений)	0.10
26	654012.96	1454190.1 4	-	654014.1 2	1454191.0 4	-	Метод спутниковых геодезических измерений (определений)	0.10
27	654009.83	1454165.2 1	-	654010.2 8	1454166.2 1	-	Метод спутниковых геодезических измерений (определений)	0.10
28	654052.38	1454159.8 4	-	654052.6 6	1454159.6 4	-	Метод спутниковых геодезических измерений (определений)	0.10
25	654055.59	1454184.7 3	-	654056.5 8	1454184.4 2	-	Метод спутниковых геодезических измерений (определений)	0.10

2. Иные сведения об объекте недвижимости с кадастровым номером: 51:06:0030103:1176 :

1.

3. Пояснения к сведениям об объекте недвижимости с кадастровым номером 51:06:0030103:1176 :

1.

-

Сведения о зданиях, сооружениях, объектах незавершенного строительства, необходимые для исправления реестровых ошибок в сведениях об описании их местоположения

1. Сведения о характерных точках контура

здание

вид объекта недвижимости (здание, сооружение, объект незавершенного строительства)

с кадастровым номером 51:06:0030103:1502 :

Система координат МСК-51, зона 1

Зона № 1

Обозначение характерных точек контура	Содержатся в Едином государственном реестре недвижимости			Определены в ходе выполнения комплексных кадастровых работ			Метод определения координат	Формулы, примененные для расчета средней квадратической погрешности определения координат характерных точек (Mt), м, с подставленными в такие формулы значениями и итоговые (вычисленные) значения Mt, м
	Координаты, м		Радиус, м	Координаты, м		Радиус, м		
	X	Y	R	X	Y	R		
1	2	3	4	5	6	7	8	9
9	655393.51	1454372.0 2	-	655394.1 0	1454372.3 6	-	Метод спутниковых геодезических измерений (определений)	0.10
10	655394.75	1454380.5 1	-	655395.3 2	1454380.8 5	-	Метод спутниковых геодезических измерений (определений)	0.10
11	655388.99	1454381.2 8	-	655389.5 5	1454381.6 1	-	Метод спутниковых геодезических измерений (определений)	0.10
12	655387.76	1454372.7 9	-	655388.3 5	1454373.1 1	-	Метод спутниковых геодезических измерений (определений)	0.10
9	655393.51	1454372.0 2	-	655394.1 0	1454372.3 6	-	Метод спутниковых геодезических измерений (определений)	0.10

2. Иные сведения об объекте недвижимости с кадастровым номером: 51:06:0030103:1502 :

1.

3. Пояснения к сведениям об объекте недвижимости с кадастровым номером 51:06:0030103:1502 :

1.

-

Сведения о зданиях, сооружениях, объектах незавершенного строительства, необходимые для исправления реестровых ошибок в сведениях об описании их местоположения

1. Сведения о характерных точках контура

здание

вид объекта недвижимости (здание, сооружение, объект незавершенного строительства)

с кадастровым номером 51:06:0030103:1531 :

Система координат МСК-51, зона 1

Зона № 1

Обозначение характерных точек контура	Содержатся в Едином государственном реестре недвижимости			Определены в ходе выполнения комплексных кадастровых работ			Метод определения координат	Формулы, примененные для расчета средней квадратической погрешности определения координат характерных точек (Mt), м, с подставленными в такие формулы значениями и итоговые (вычисленные) значения Mt, м
	Координаты, м		Радиус, м	Координаты, м		Радиус, м		
	X	Y	R	X	Y	R		
1	2	3	4	5	6	7	8	9
17	655309.03	1454522.08	-	655309.58	1454522.32	-	Метод спутниковых геодезических измерений (определений)	0.10
18	655307.07	1454534.05	-	655307.62	1454534.29	-	Метод спутниковых геодезических измерений (определений)	0.10
19	655301.76	1454533.13	-	655302.31	1454533.37	-	Метод спутниковых геодезических измерений (определений)	0.10
20	655303.82	1454521.20	-	655304.37	1454521.44	-	Метод спутниковых геодезических измерений (определений)	0.10
17	655309.03	1454522.08	-	655309.58	1454522.32	-	Метод спутниковых геодезических измерений (определений)	0.10

2. Иные сведения об объекте недвижимости с кадастровым номером: 51:06:0030103:1531 :

1.

3. Пояснения к сведениям об объекте недвижимости с кадастровым номером 51:06:0030103:1531 :

1.

-

Сведения о зданиях, сооружениях, объектах незавершенного строительства, необходимые для исправления реестровых ошибок в сведениях об описании их местоположения

1. Сведения о характерных точках контура

здание

вид объекта недвижимости (здание, сооружение, объект незавершенного строительства)

с кадастровым номером 51:06:0030103:1603 :

Система координат МСК-51, зона 1

Зона № 1

Обозначение характерных точек контура	Содержатся в Едином государственном реестре недвижимости			Определены в ходе выполнения комплексных кадастровых работ			Метод определения координат	Формулы, примененные для расчета средней квадратической погрешности определения координат характерных точек (Mt), м, с подставленными в такие формулы значениями и итоговые (вычисленные) значения Mt, м
	Координаты, м		Радиус, м	Координаты, м		Радиус, м		
	X	Y	R	X	Y	R		
1	2	3	4	5	6	7	8	9
29	655349.39	1454608.7 2	-	655349.4 8	1454608.7 3	-	Метод спутниковых геодезических измерений (определений)	0.10
30	655349.09	1454612.8 9	-	655349.1 8	1454612.9 0	-	Метод спутниковых геодезических измерений (определений)	0.10
31	655340.11	1454612.2 8	-	655340.2 0	1454612.2 9	-	Метод спутниковых геодезических измерений (определений)	0.10
32	655340.40	1454608.0 8	-	655340.4 9	1454608.0 9	-	Метод спутниковых геодезических измерений (определений)	0.10
29	655349.39	1454608.7 2	-	655349.4 8	1454608.7 3	-	Метод спутниковых геодезических измерений (определений)	0.10

2. Иные сведения об объекте недвижимости с кадастровым номером: 51:06:0030103:1603 :

1.

3. Пояснения к сведениям об объекте недвижимости с кадастровым номером 51:06:0030103:1603 :

1.

-

Сведения о зданиях, сооружениях, объектах незавершенного строительства, необходимые для исправления реестровых ошибок в сведениях об описании их местоположения

1. Сведения о характерных точках контура

здание

вид объекта недвижимости (здание, сооружение, объект незавершенного строительства)

с кадастровым номером 51:06:0030103:1607 :

Система координат МСК-51, зона 1

Зона № 1

Обозначение характерных точек контура	Содержатся в Едином государственном реестре недвижимости			Определены в ходе выполнения комплексных кадастровых работ			Метод определения координат	Формулы, примененные для расчета средней квадратической погрешности определения координат характерных точек (Mt), м, с подставленными в такие формулы значениями и итоговые (вычисленные) значения Mt, м
	Координаты, м		Радиус, м	Координаты, м		Радиус, м		
	X	Y	R	X	Y	R		
1	2	3	4	5	6	7	8	9
1	654080.80	1454014.4 2	-	654080.9 5	1454013.4 7	-	Метод спутниковых геодезических измерений (определений)	0.10
2	654073.63	1454024.8 4	-	654073.7 8	1454023.8 9	-	Метод спутниковых геодезических измерений (определений)	0.10
3	654058.75	1454014.7 7	-	654058.9 0	1454013.8 2	-	Метод спутниковых геодезических измерений (определений)	0.10
4	654065.99	1454004.3 4	-	654066.1 4	1454003.3 9	-	Метод спутниковых геодезических измерений (определений)	0.10
1	654080.80	1454014.4 2	-	654080.9 5	1454013.4 7	-	Метод спутниковых геодезических измерений (определений)	0.10

2. Иные сведения об объекте недвижимости с кадастровым номером: 51:06:0030103:1607 :

1.

3. Пояснения к сведениям об объекте недвижимости с кадастровым номером 51:06:0030103:1607 :

1.

-

Сведения о зданиях, сооружениях, объектах незавершенного строительства, необходимые для исправления реестровых ошибок в сведениях об описании их местоположения

1. Сведения о характерных точках контура

здание

вид объекта недвижимости (здание, сооружение, объект незавершенного строительства)

с кадастровым номером 51:06:0030103:1608 :

Система координат МСК-51, зона 1

Зона № 1

Обозначение характерных точек контура	Содержатся в Едином государственном реестре недвижимости			Определены в ходе выполнения комплексных кадастровых работ			Метод определения координат	Формулы, примененные для расчета средней квадратической погрешности определения координат характерных точек (Mt), м, с подставленными в такие формулы значениями и итоговые (вычисленные) значения Mt, м
	Координаты, м		Радиус, м	Координаты, м		Радиус, м		
	X	Y	R	X	Y	R		
1	2	3	4	5	6	7	8	9
5	654099.05	1453996.0 2	-	654099.9 6	1453996.7 6	-	Метод спутниковых геодезических измерений (определений)	0.10
6	654091.88	1454006.1 8	-	654091.6 8	1454006.0 4	-	Метод спутниковых геодезических измерений (определений)	0.10
7	654083.97	1454000.4 0	-	654084.4 8	1453999.4 0	-	Метод спутниковых геодезических измерений (определений)	0.10
8	654091.02	1453990.1 7	-	654092.6 6	1453990.0 4	-	Метод спутниковых геодезических измерений (определений)	0.10
5	654099.05	1453996.0 2	-	654099.9 6	1453996.7 6	-	Метод спутниковых геодезических измерений (определений)	0.10

2. Иные сведения об объекте недвижимости с кадастровым номером: 51:06:0030103:1608 :

1.

3. Пояснения к сведениям об объекте недвижимости с кадастровым номером 51:06:0030103:1608 :

1.

-

Сведения о зданиях, сооружениях, объектах незавершенного строительства, необходимые для исправления реестровых ошибок в сведениях об описании их местоположения

1. Сведения о характерных точках контура

здание

вид объекта недвижимости (здание, сооружение, объект незавершенного строительства)

с кадастровым номером 51:06:0030103:1731 :

Система координат МСК-51, зона 1

Зона № 1

Обозначение характерных точек контура	Содержатся в Едином государственном реестре недвижимости			Определены в ходе выполнения комплексных кадастровых работ			Метод определения координат	Формулы, примененные для расчета средней квадратической погрешности определения координат характерных точек (Mt), м, с подставленными в такие формулы значениями и итоговые (вычисленные) значения Mt, м
	Координаты, м		Радиус, м	Координаты, м		Радиус, м		
	X	Y	R	X	Y	R		
1	2	3	4	5	6	7	8	9
39	653953.33	1453951.85	-	653953.72	1453951.37	-	Метод спутниковых геодезических измерений (определений)	0.10
40	653952.78	1453963.60	-	653953.31	1453963.13	-	Метод спутниковых геодезических измерений (определений)	0.10
41	653941.05	1453963.17	-	653941.58	1453962.84	-	Метод спутниковых геодезических измерений (определений)	0.10
42	653941.50	1453951.37	-	653941.88	1453951.04	-	Метод спутниковых геодезических измерений (определений)	0.10
39	653953.33	1453951.85	-	653953.72	1453951.37	-	Метод спутниковых геодезических измерений (определений)	0.10

2. Иные сведения об объекте недвижимости с кадастровым номером: 51:06:0030103:1731 :

1.

3. Пояснения к сведениям об объекте недвижимости с кадастровым номером 51:06:0030103:1731 :

1.

-

Схема границ земельных участков



Масштаб 1:5600

Условные обозначения

- - Часть границы, местоположение которой определено при выполнении кадастровых работ
- - Характерная точка границы земельного участка, сведения ЕГРН о которой соответствуют требованиям, установленным в соответствии с частью 13 статьи 22 Федерального закона от 13 июля 2015 г. N 218-ФЗ "О государственной регистрации недвижимости"
- 1 - Обозначение характерной точки, местоположение которой не изменилось или было уточнено
- n1y - Обозначение новой характерной точки

Схема границ земельных участков






:23E	- Кадастровый номер земельного участка
:107	- Кадастровый номер здания
:1271	- Кадастровый номер сооружения
:1572	- Кадастровый номер объекта незавершенного строительства
:121	- Уточняемое здание
:1777	- Уточняемое сооружение
:1515 (1)	- Обозначение контура земельного участка
	- Часть контура, образованного проекцией вновь образованного наземного конструктивного элемента здания, сооружения, объекта незавершенного строительства
	- Часть границы, сведения ЕГРН о которой позволяют однозначно определить ее положение на местности
	- Часть контура, образованного проекцией существующего в ЕГРН наземного конструктивного элемента здания, сооружения, объекта незавершенного строительства
	- Характерная точка границы земельного участка, сведения о которой отсутствуют в ЕГРН, местоположение которой определено при кадастровых работах (новая характерная точка)
	- Граница кадастрового квартала
51:06:0030103	- Номер кадастрового квартала

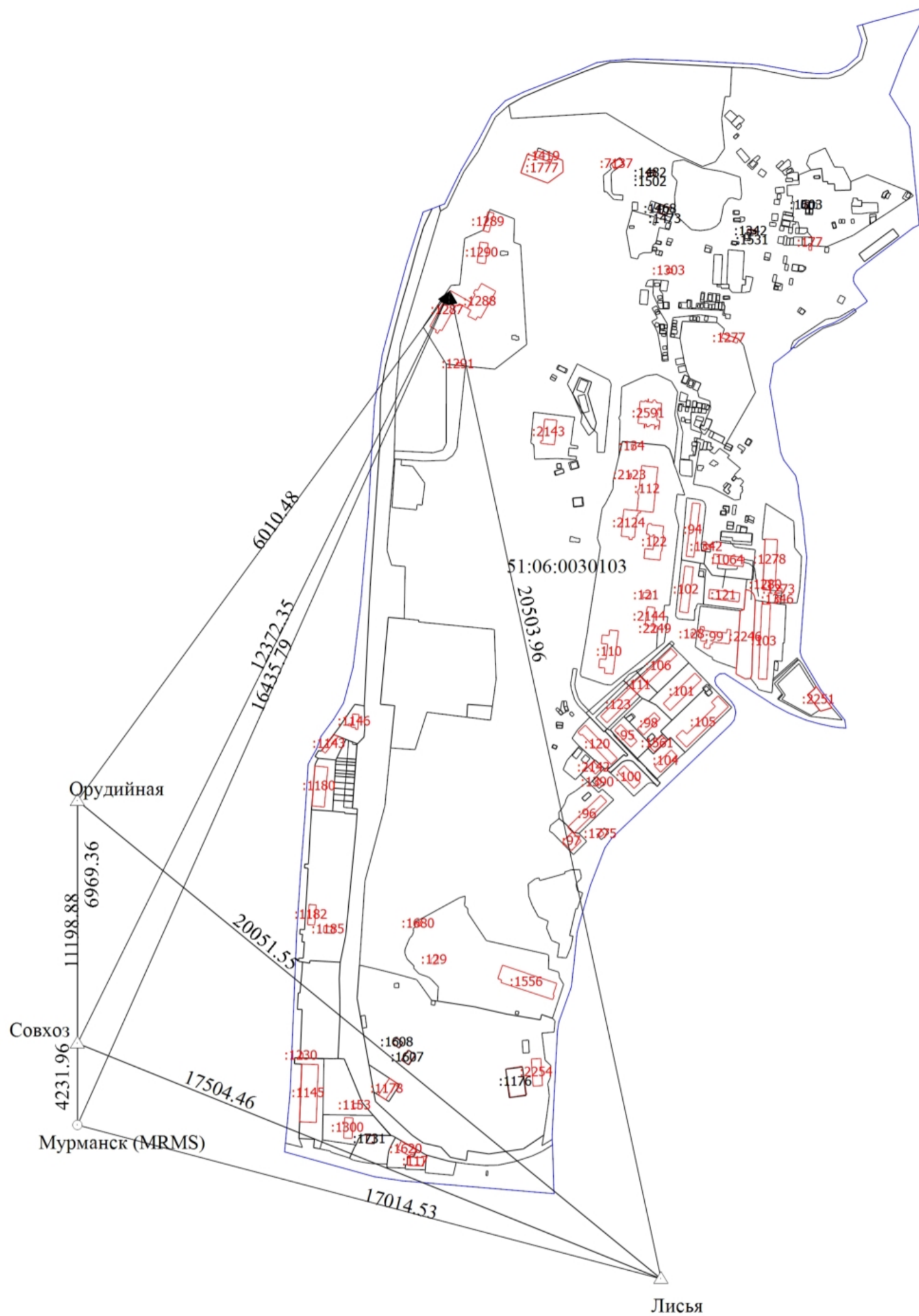
Схема границ земельных участков

Выносной лист I



Масштаб 1:1200

Схема геодезических построений



Масштаб 1:7100

Условные обозначения

- - Часть границы, местоположение которой определено при выполнении кадастровых работ
- :121 - Уточняемое здание
- :1777 - Уточняемое сооружение
- - Часть контура, образованного проекцией вновь образованного наземного конструктивного элемента здания, сооружения, объекта незавершенного строительства
- - Часть контура, образованного проекцией существующего в ЕГРН наземного конструктивного элемента здания, сооружения, объекта незавершенного строительства
- △ - Пункт государственной геодезической сети
- - Точка съёмочного обоснования
- - Направления геодезических построений при создании съёмочного обоснования
- - Направления геодезических построений при определении координат характерных точек границ земельного участка
- Лисья - Название пункта ГГС
- 12372.35 - Расстояние от пунктов триангуляции до ближайшей характерной точки границы земельного участка в метрах
- - Граница кадастрового квартала
- 51:06:0030103 - Номер кадастрового квартала

