



РОССИЙСКАЯ ФЕДЕРАЦИЯ
МУРМАНСКАЯ ОБЛАСТЬ
ЗАКРЫТОЕ АДМИНИСТРАТИВНО-ТЕРРИТОРИАЛЬНОЕ
ОБРАЗОВАНИЕ г. СЕВЕРОМОРСК
АДМИНИСТРАЦИЯ
ЗАТО г. СЕВЕРОМОРСК

ПОСТАНОВЛЕНИЕ

от 14.08.2015 г.

№ 806

О внесении изменений в постановление администрации ЗАТО г.Североморск от 22.03.2013 № 238 «Об определении минимального значения расстояний и схем границ, прилегающих к некоторым организациям и объектам территорий, на которых не допускается розничная

реализация алкогольной продукции, в том числе напитков, содержащих спирт, и табачных изделий, а также изделий, содержащих никотин»

В соответствии с постановлением Мурманской области от 21.03.2013 № 1498 «Об определении минимального значения расстояний и схем границ, прилегающих к некоторым организациям и объектам территорий, на которых не допускается розничная реализация алкогольной продукции, в том числе напитков, содержащих спирт, и табачных изделий, а также изделий, содержащих никотин» и постановлением администрации ЗАТО г.Североморск от 22.03.2013 № 238 «Об определении минимального значения расстояний и схем границ, прилегающих к некоторым организациям и объектам территорий, на которых не допускается розничная реализация алкогольной продукции, в том числе напитков, содержащих спирт, и табачных изделий, а также изделий, содержащих никотин» постановлением администрации ЗАТО г.Североморск от 14.08.2015 № 806 внесены изменения в постановление администрации ЗАТО г.Североморск от 22.03.2013 № 238.

ПОСТАНОВИЛИ:

1. Внести в постановление администрации ЗАТО г.Североморск от 22.03.2013 № 238 «Об определении минимального значения расстояний и схем границ, прилегающих к некоторым организациям и объектам территорий, на которых не допускается розничная реализация алкогольной продукции, в том числе напитков, содержащих спирт, и табачных изделий, а также изделий, содержащих никотин» (в изложении и действующем) следующие изменения:

1.1. Пункт 6 постановления изложить в новой редакции:

«6. Схемы границ прилегающих к организациям и объектам, перечисленных в п.1 и п.2 настоящего постановления территорий, на которых не допускается розничная продажа алкогольной продукции, определяются приложениями №№ 2-74.»

1.2. Приложения №№ 2-74 изложить в новой редакции согласно приложению к настоящему постановлению.


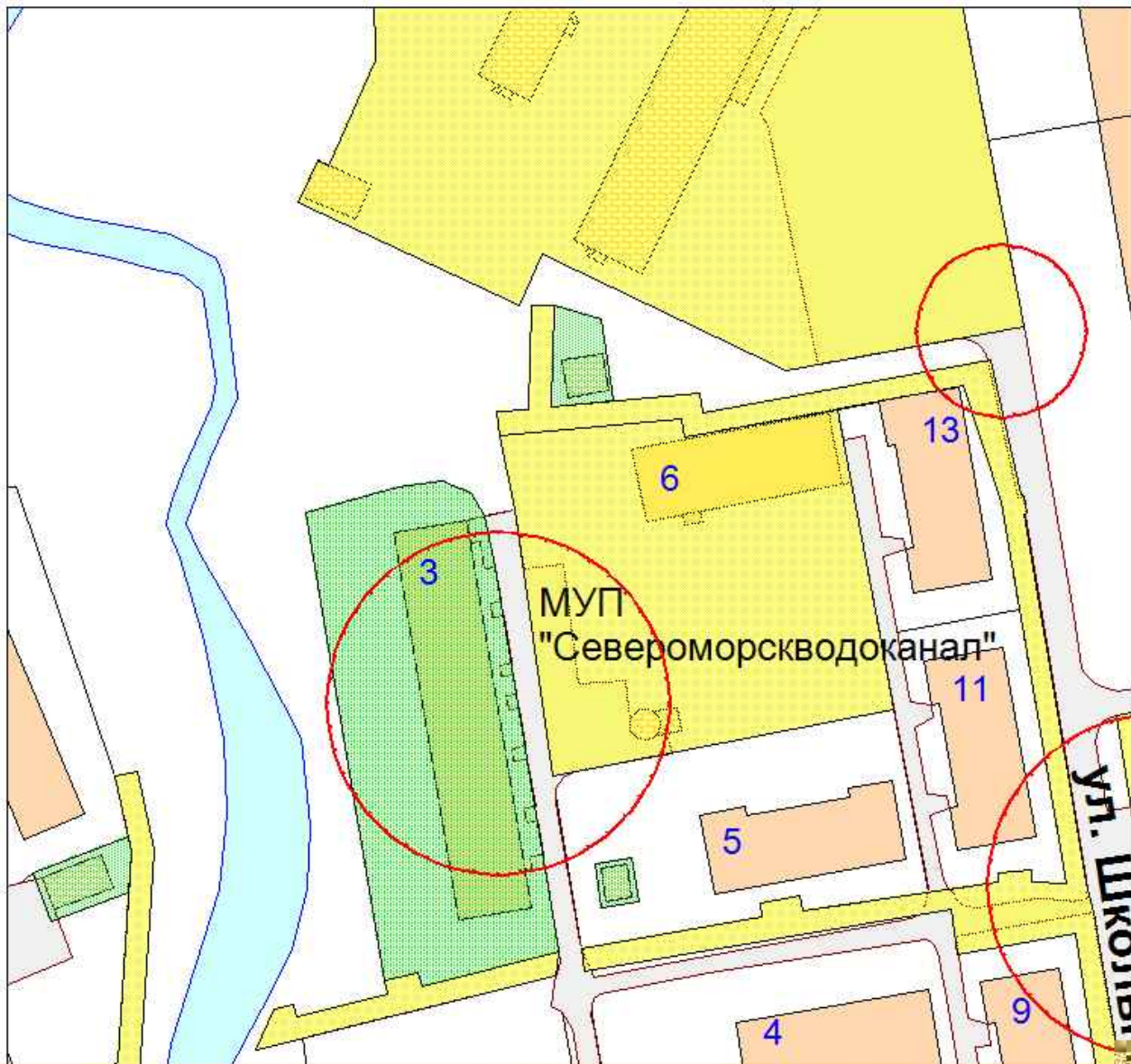
2. Постановление вступает в силу со дня его официального опубликования.

3. Опубликовать постановление в газете «Североморские вести» и разместить на официальном сайте органов местного самоуправления ЗАТО г.Североморск.

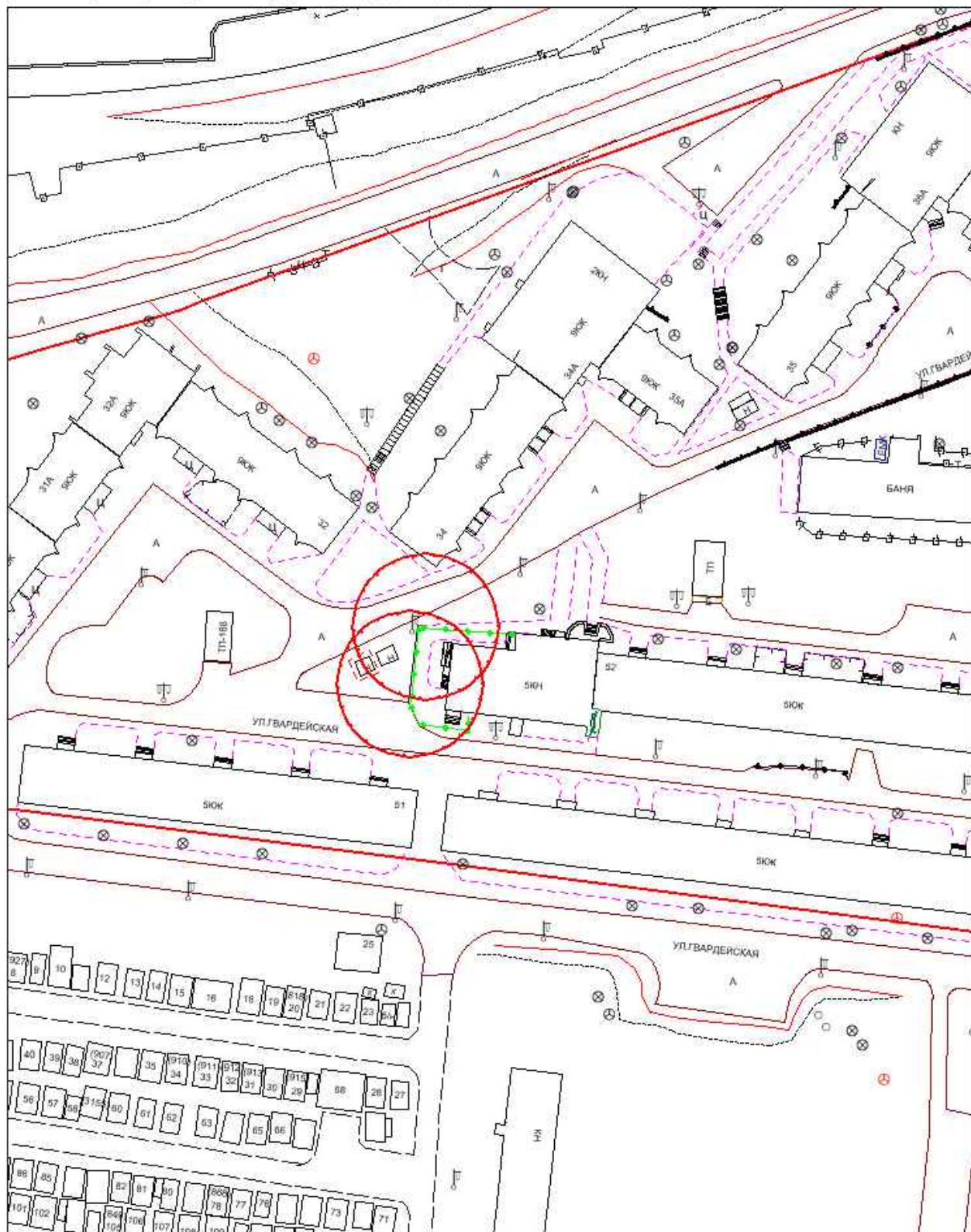
**Глава администрации
ЗАТО г.Североморск**

И.Л. Норина

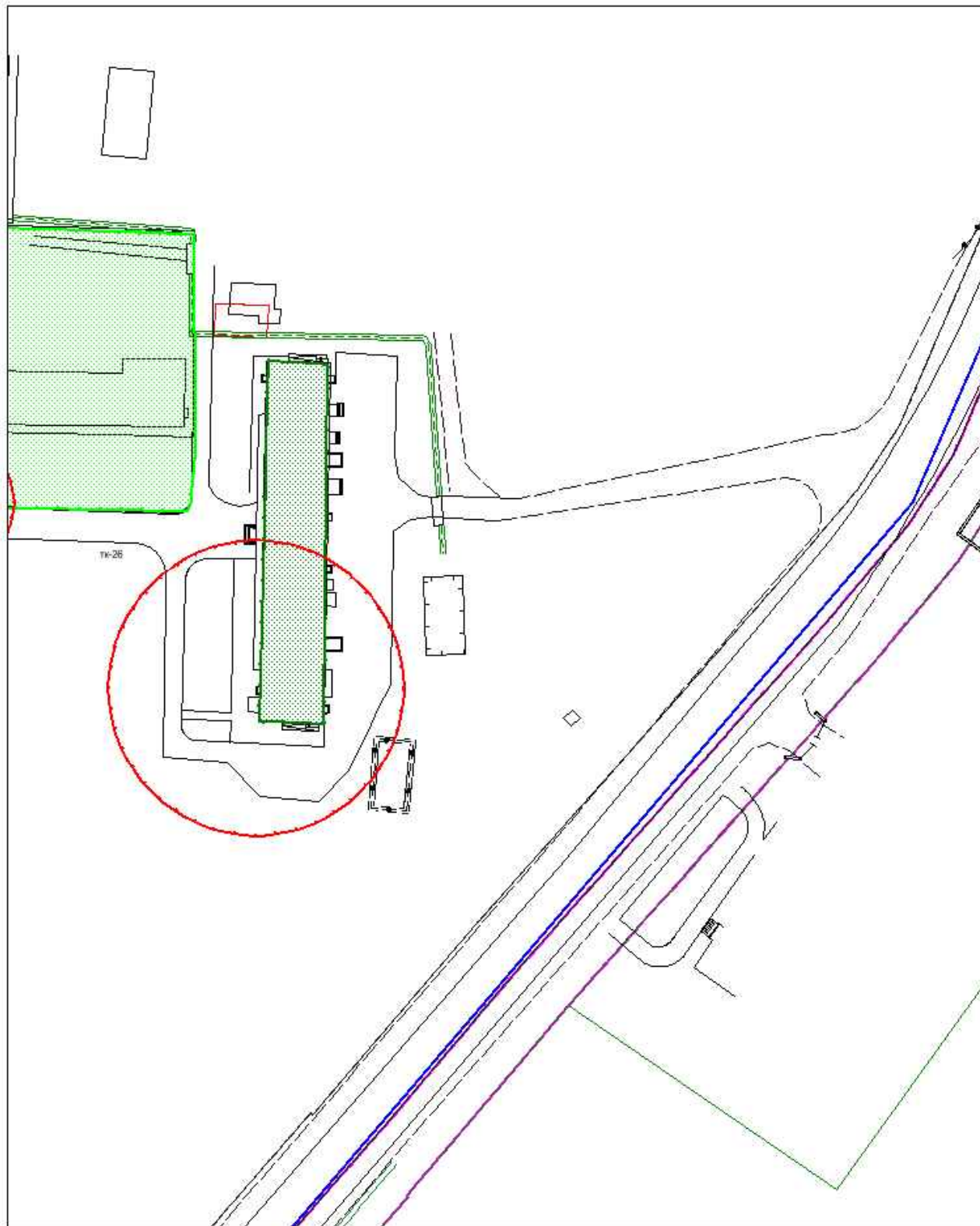
(нп Североморск-3, ул. Школьная, д. 3)

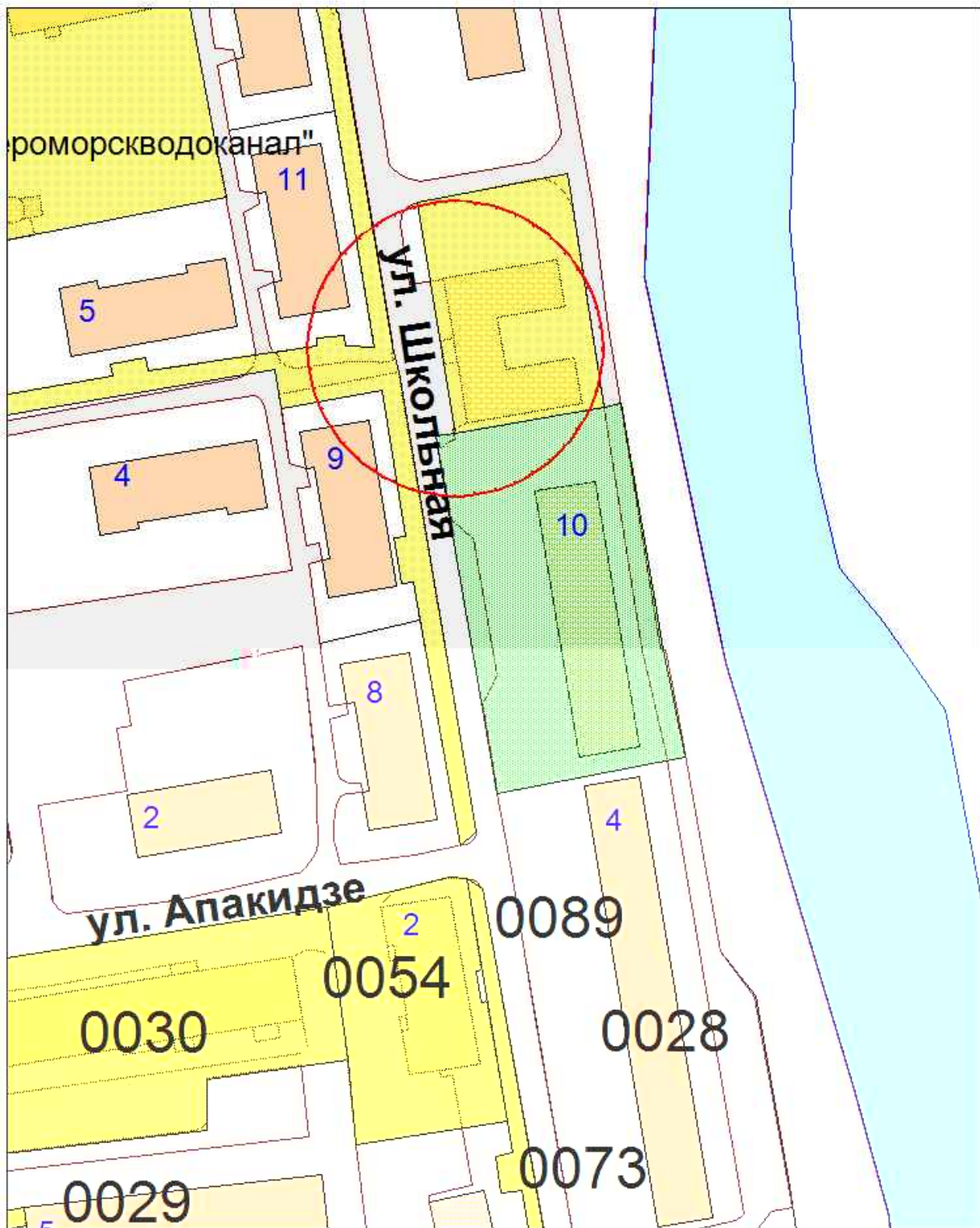


(г. Североморск, ул. Гвардейская, д. 52а)



Масштаб: 1:1000

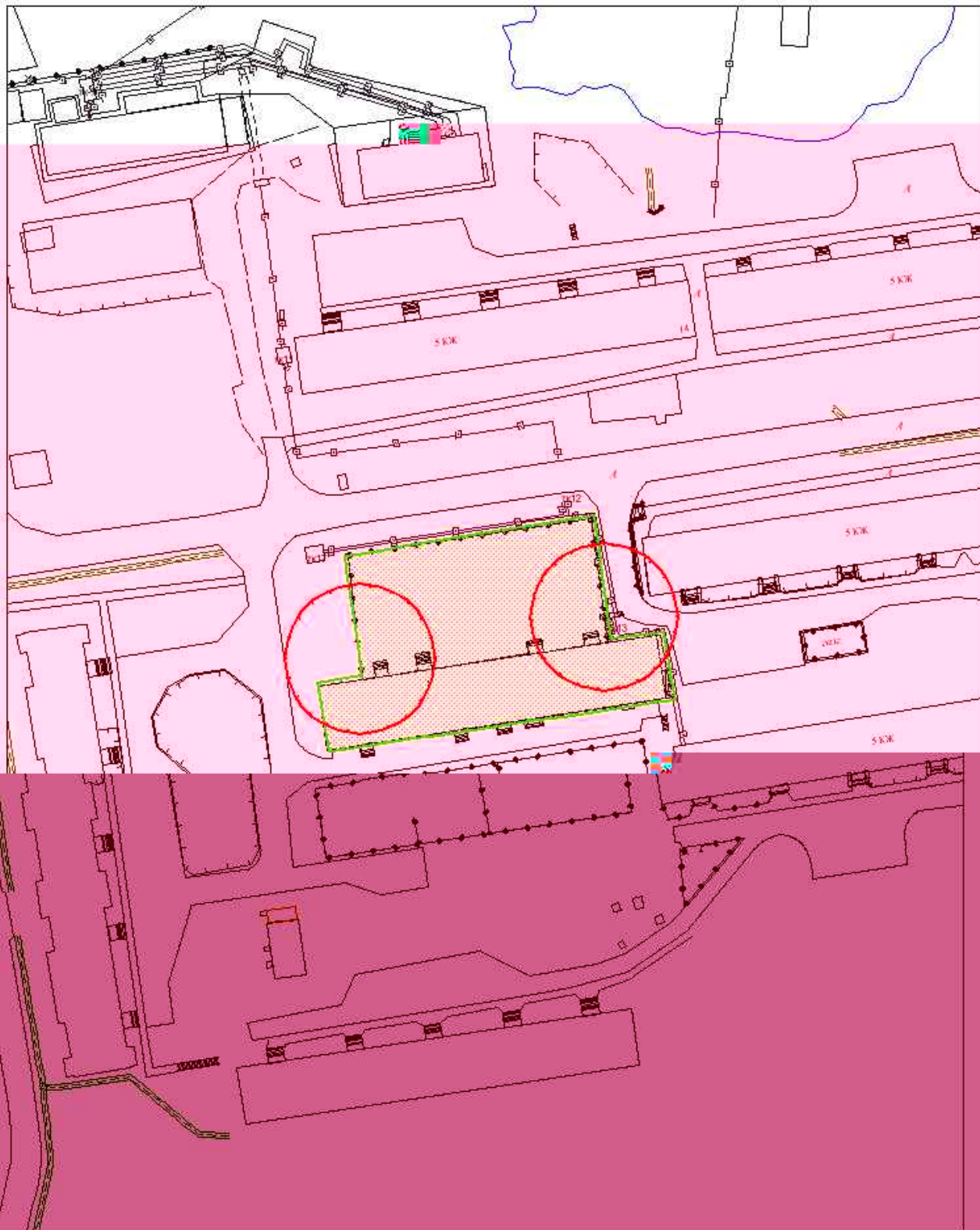




Масштаб: 1:1000



(пгт Сафоново, ул. Школьная, д. 39)



Масштаб: 1:1000

(г. Североморск, ул. Гвардейская, 1.4)



Масштаб: 1:1000

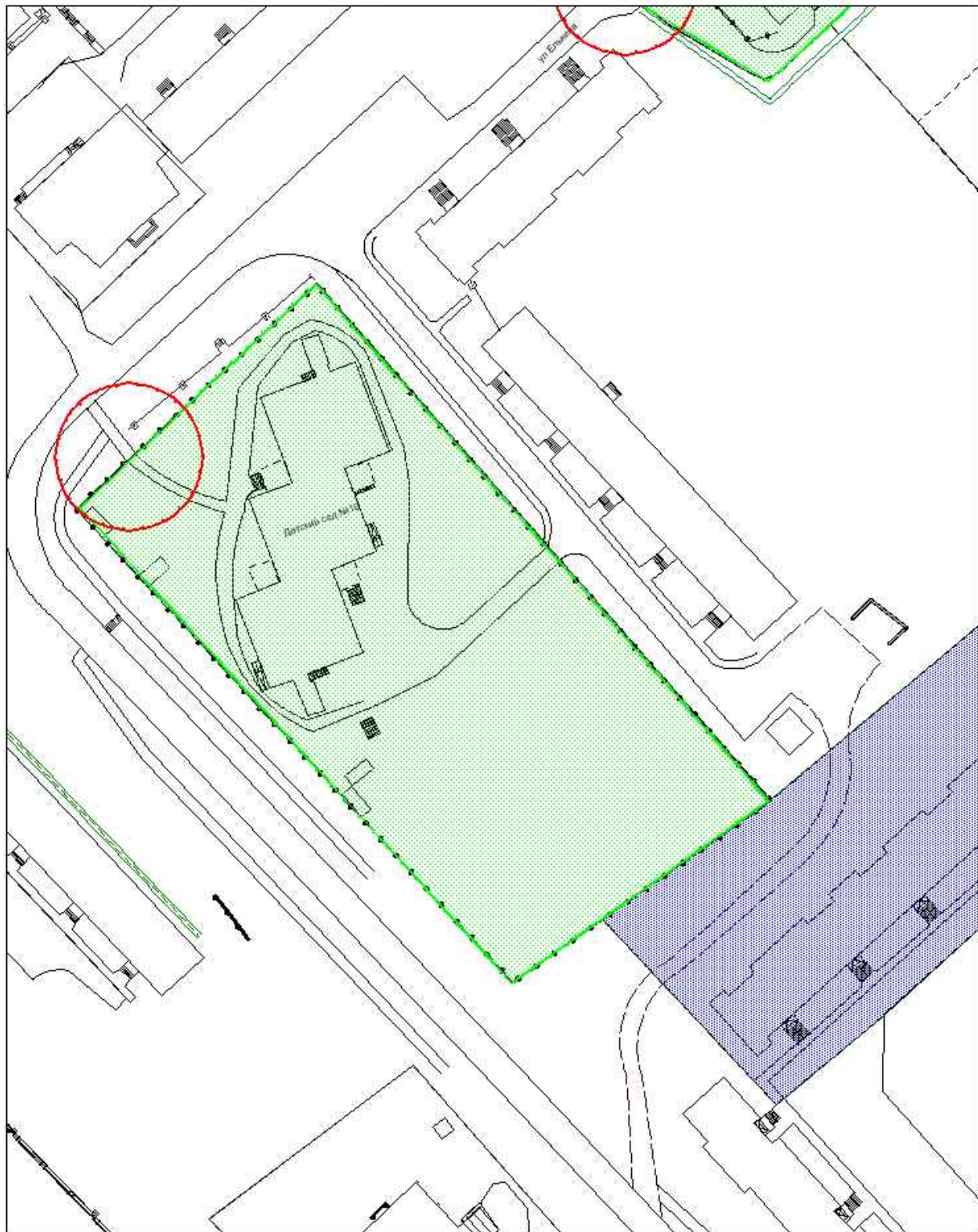
Муниципальное бюджетное дошкольное образовательное учреждение
детский сад № 8 комбинированного вида
г. Североморска
г. Североморск, ул. Северная Застава, д. 8а)

к постановлению администрации
ЗАТО г. Североморск
от 14.08.15 № 806

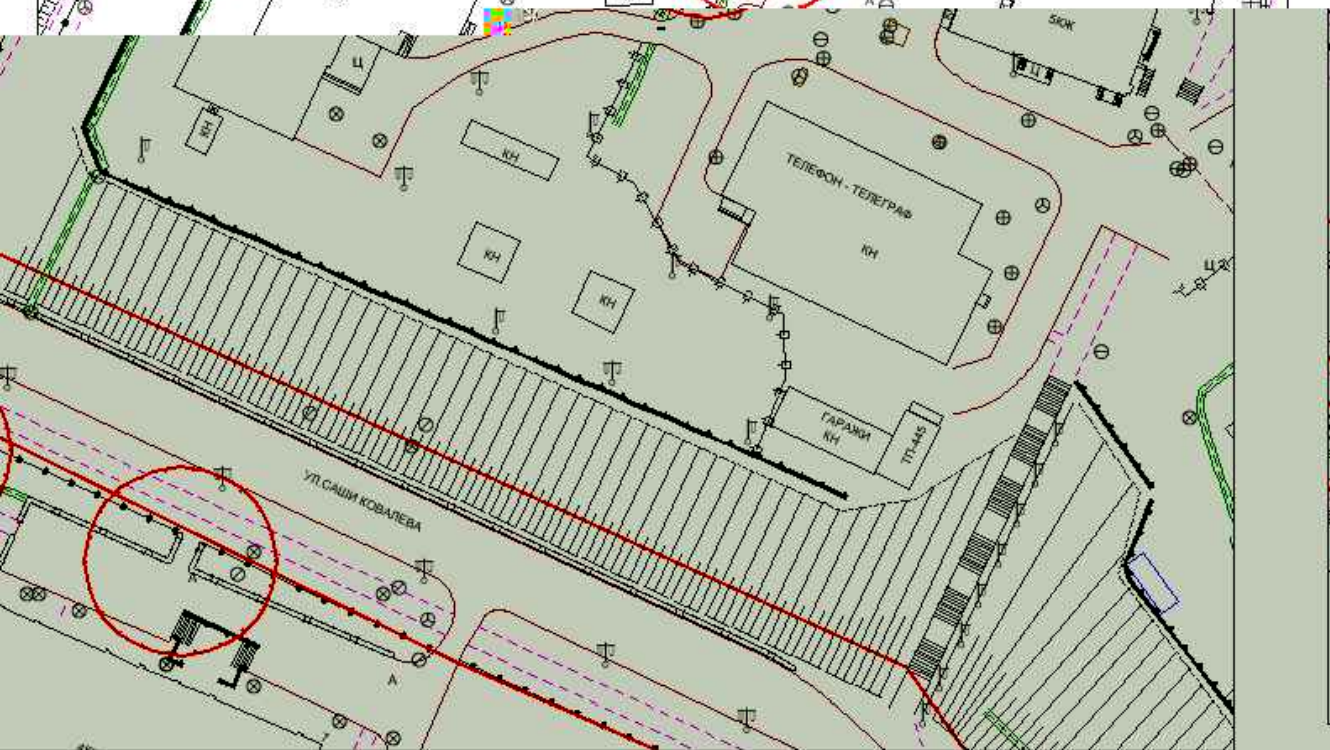
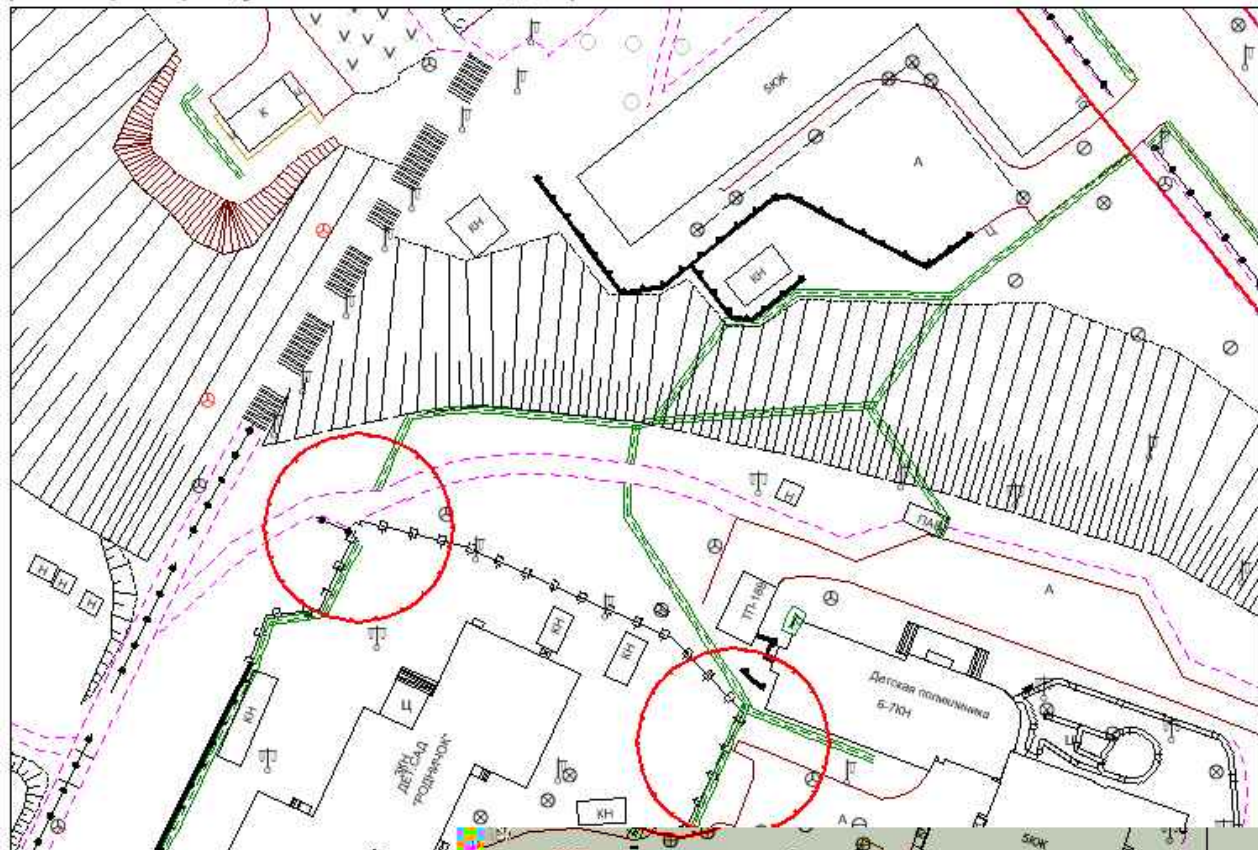


Масштаб: 1:1000

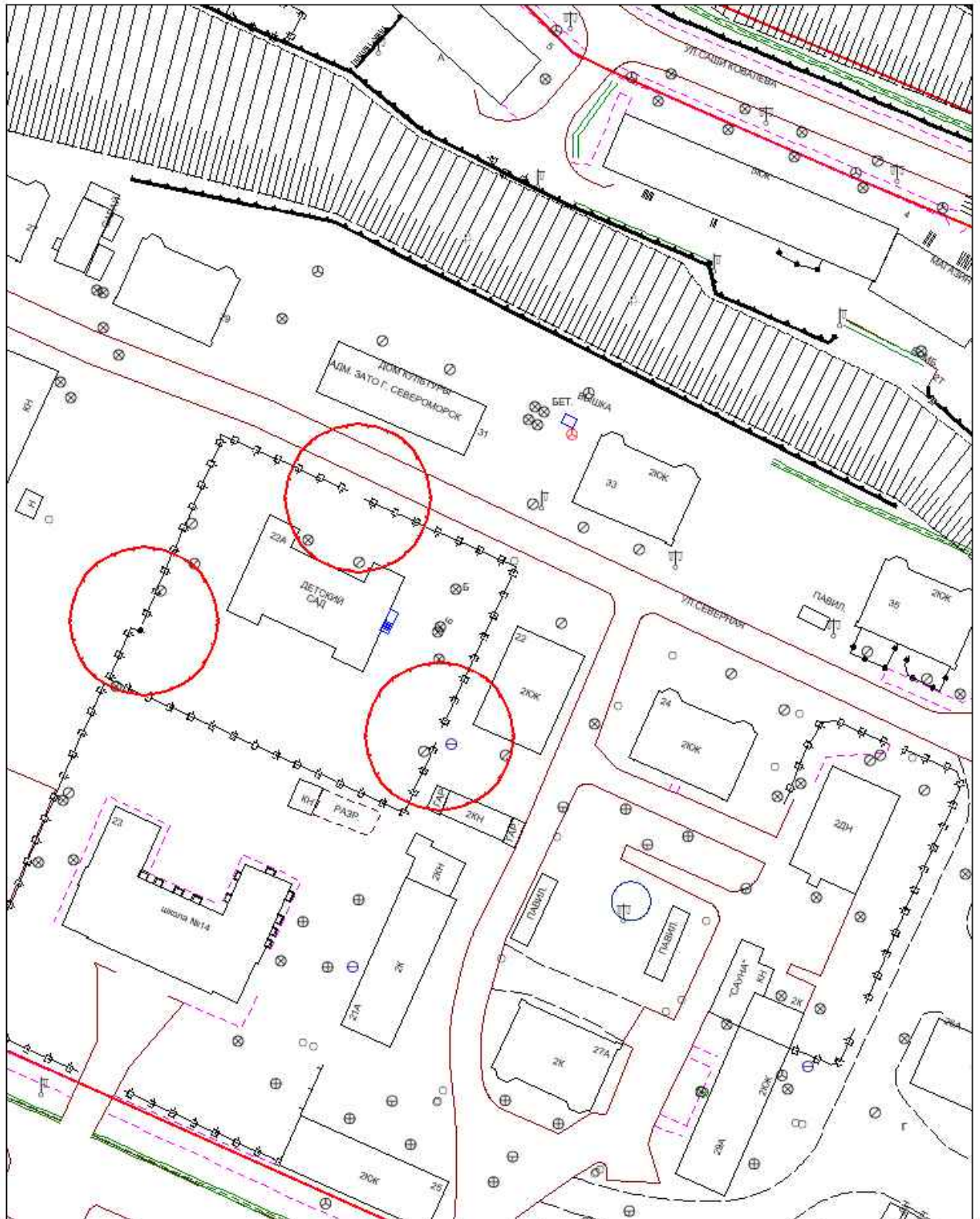
(пгт Сафоново, ул. Елькина, д. 18)



Масштаб: 1:1000

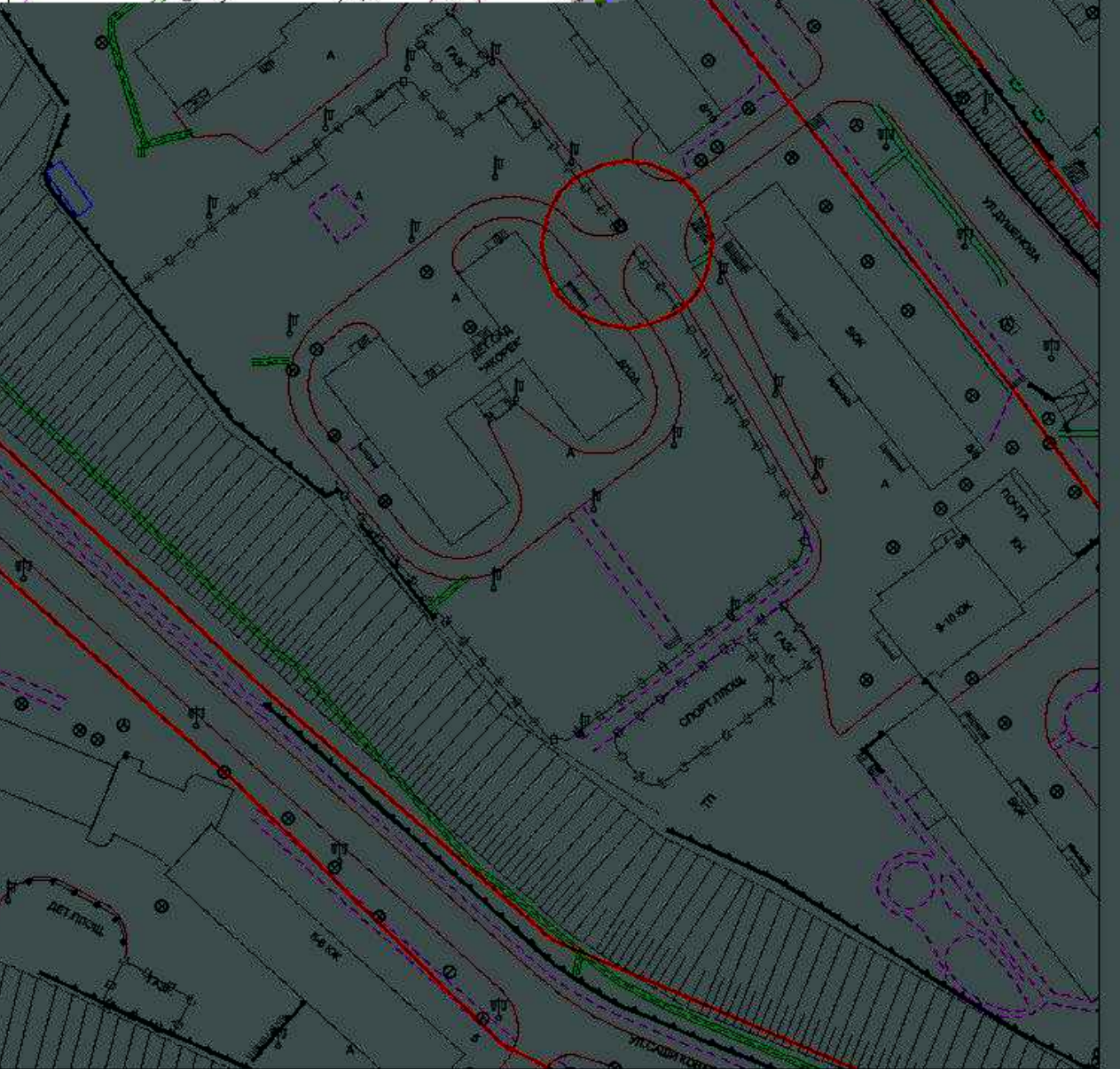


(г. Североморск, ул. Северная, д. 20а)



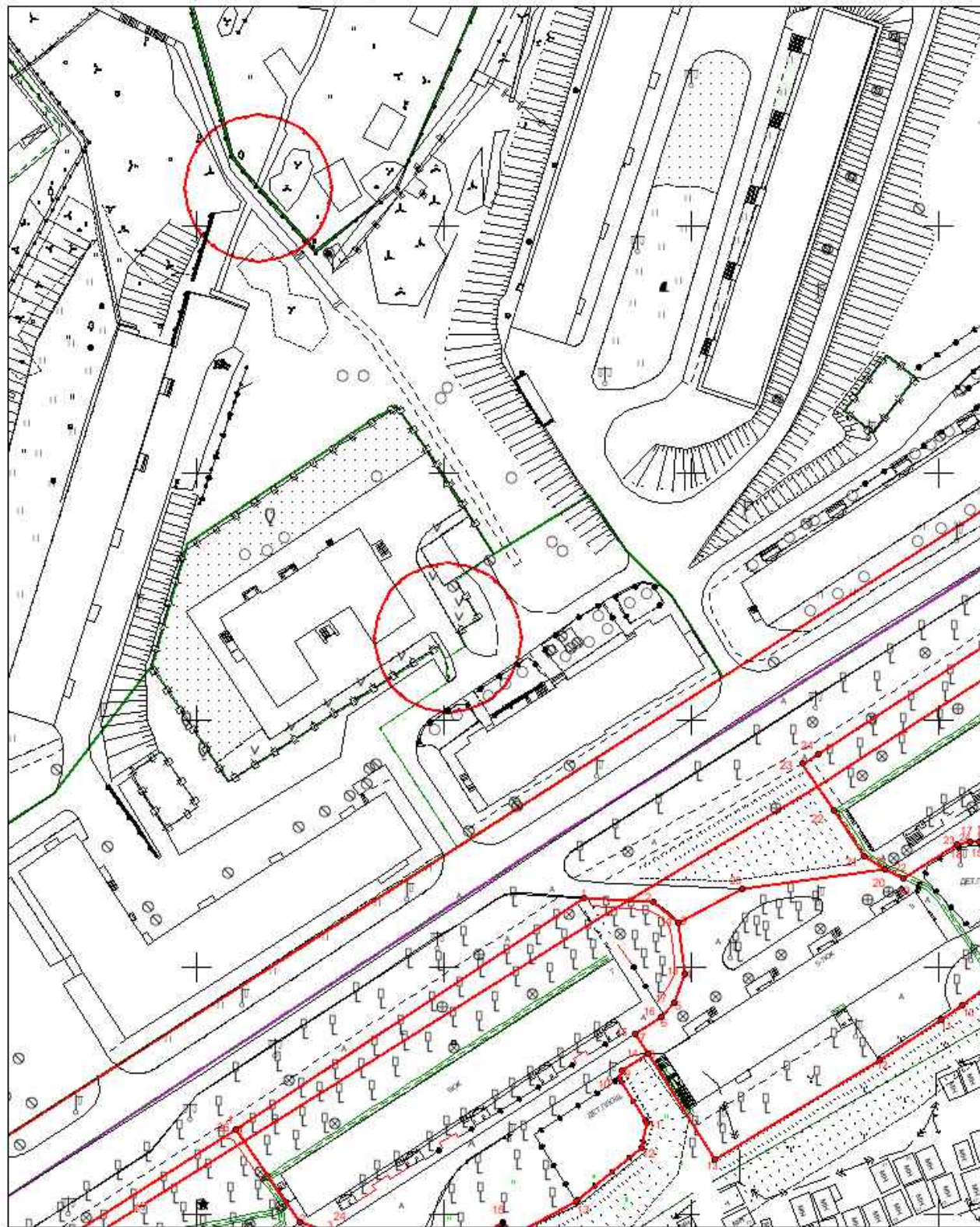
Масштаб: 1:1000

(г. Североморск, ул. Душенова, д. 8, корп.10а)



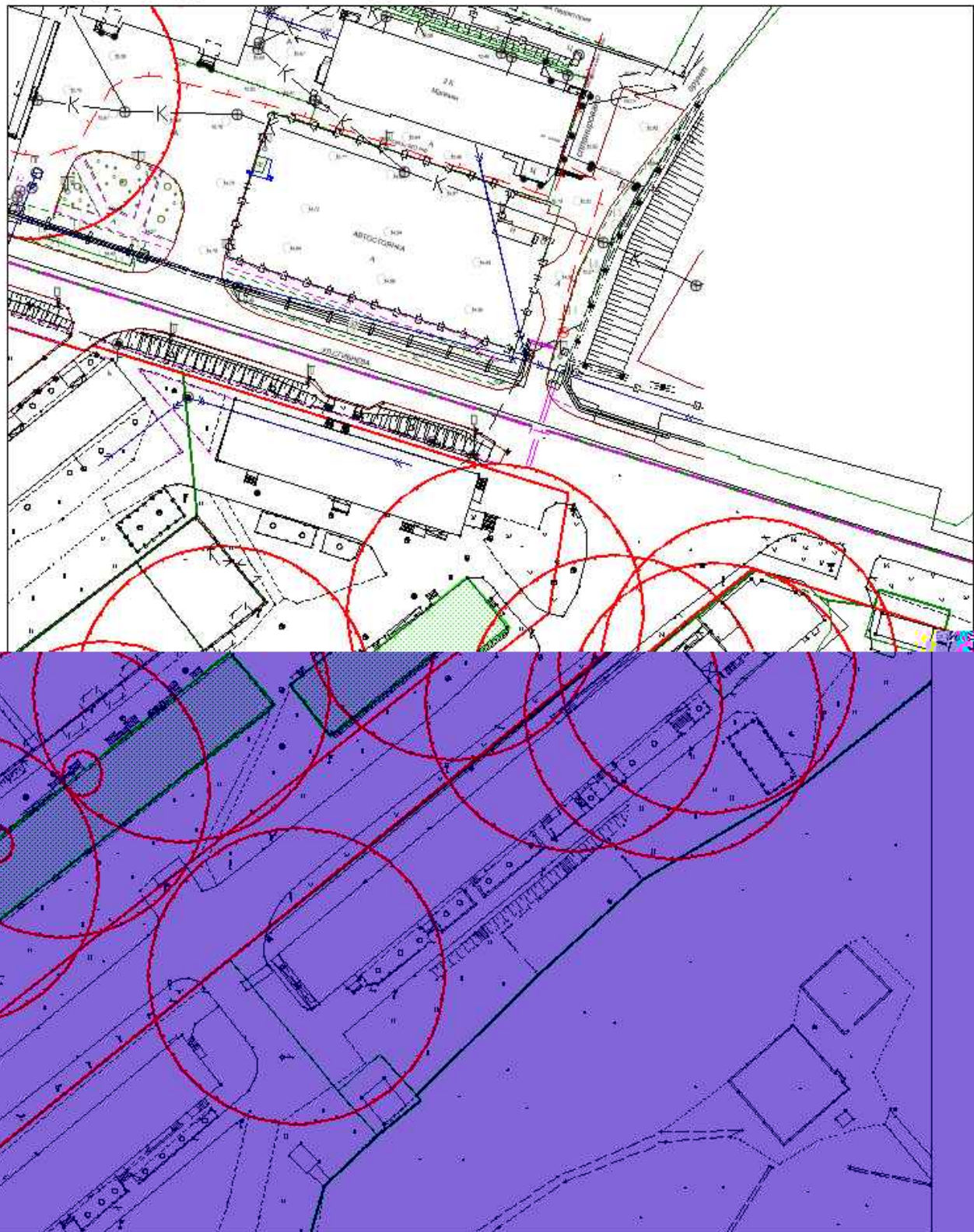
Масштаб: 1:1000

(г. Североморск, ул. Кирова, д. 8а)



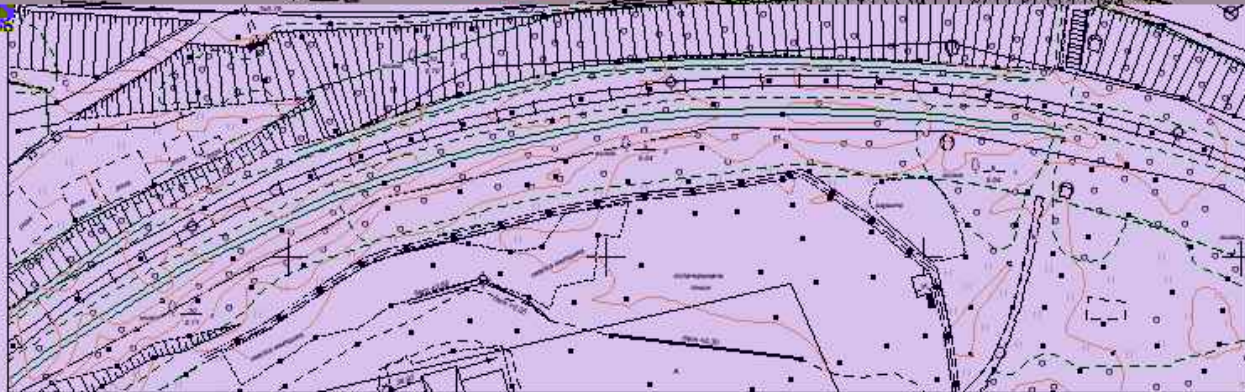
масштаб: 1:1000

(г. Североморск, ул. Ломоносова, д. 17)



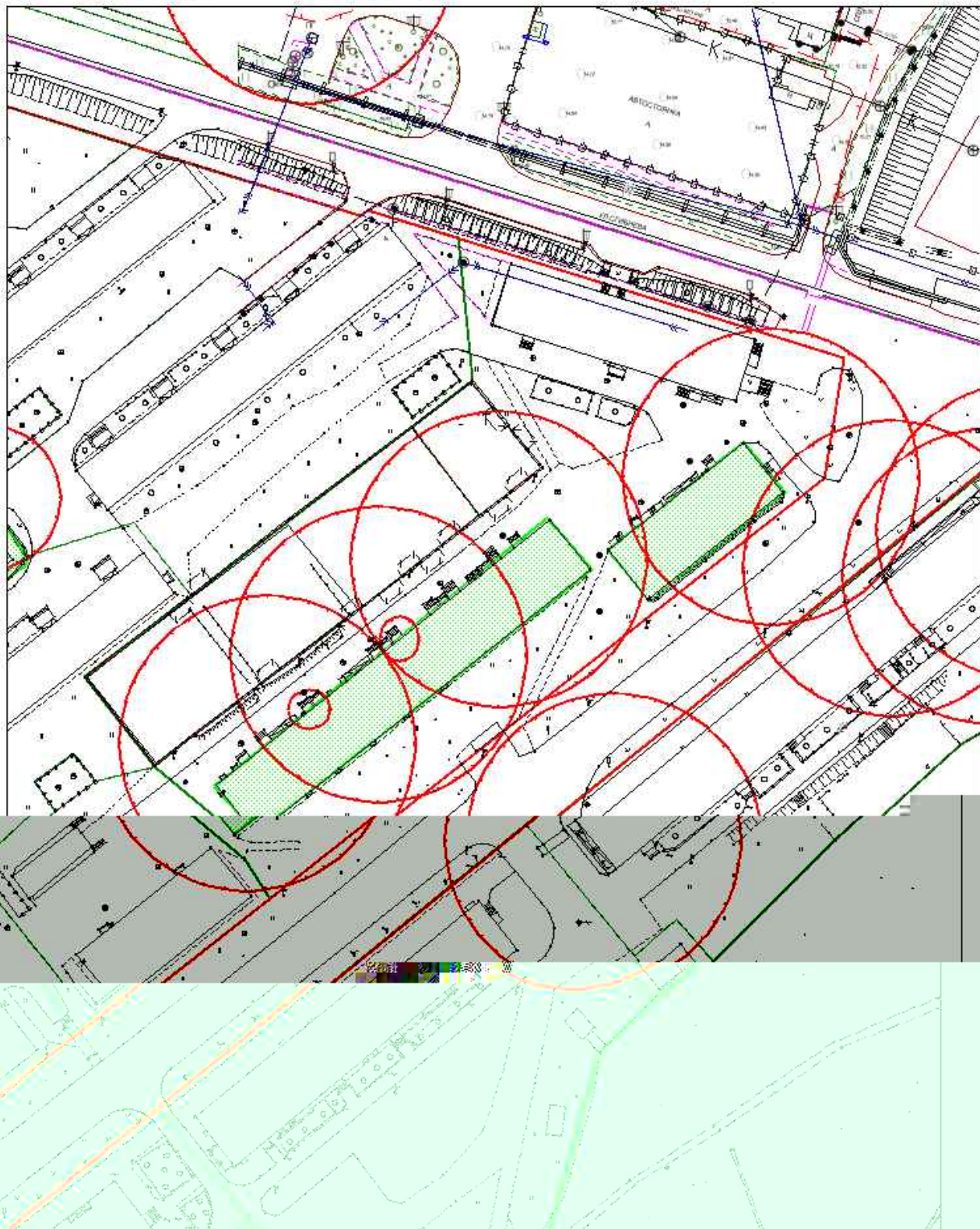
Масштаб: 1:1000

(г. Североморск, ул. Флотских строителей, д. 7а)

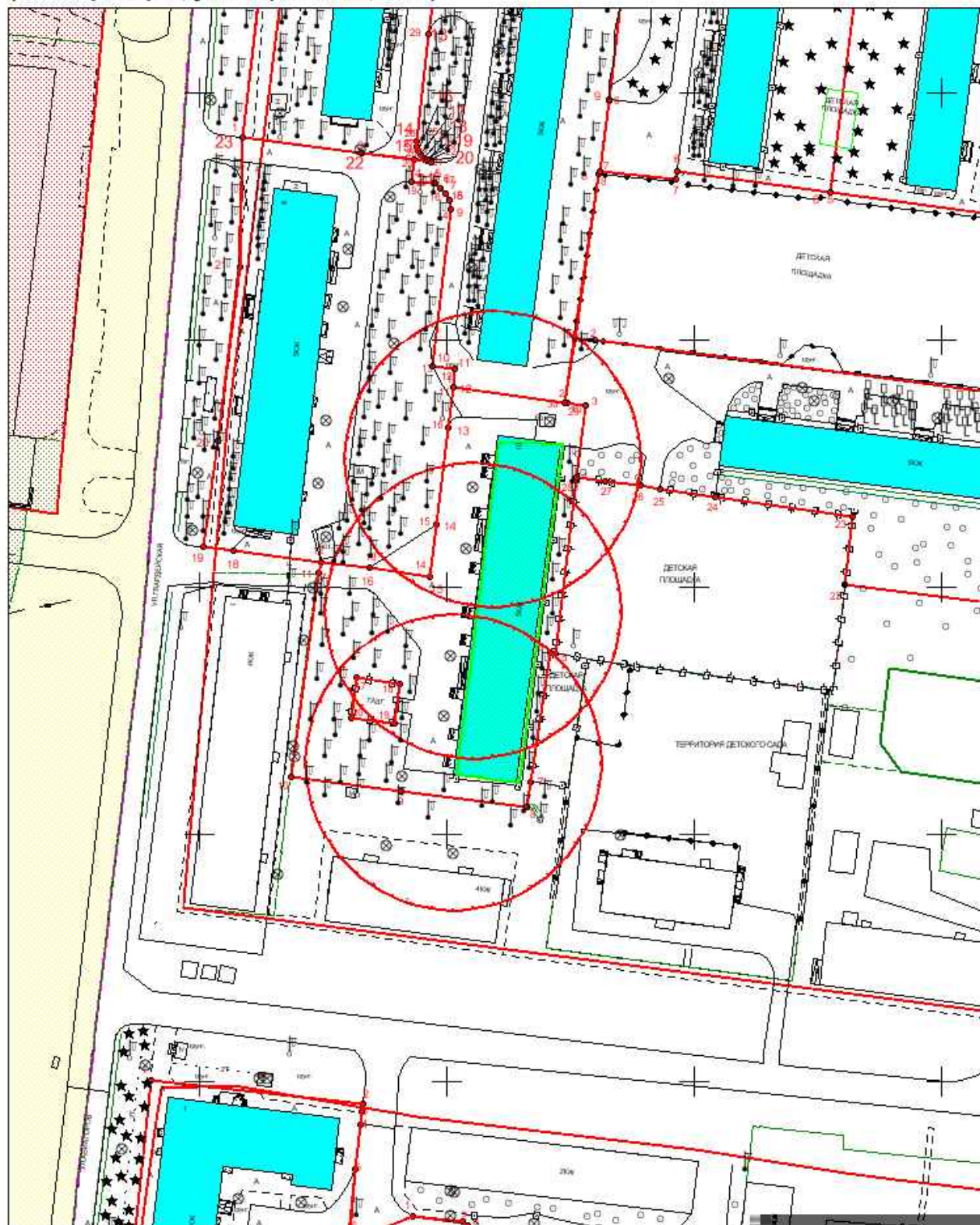


Масштаб: 1:1000

(г. Североморск, ул. Ломоносова, д. 15)

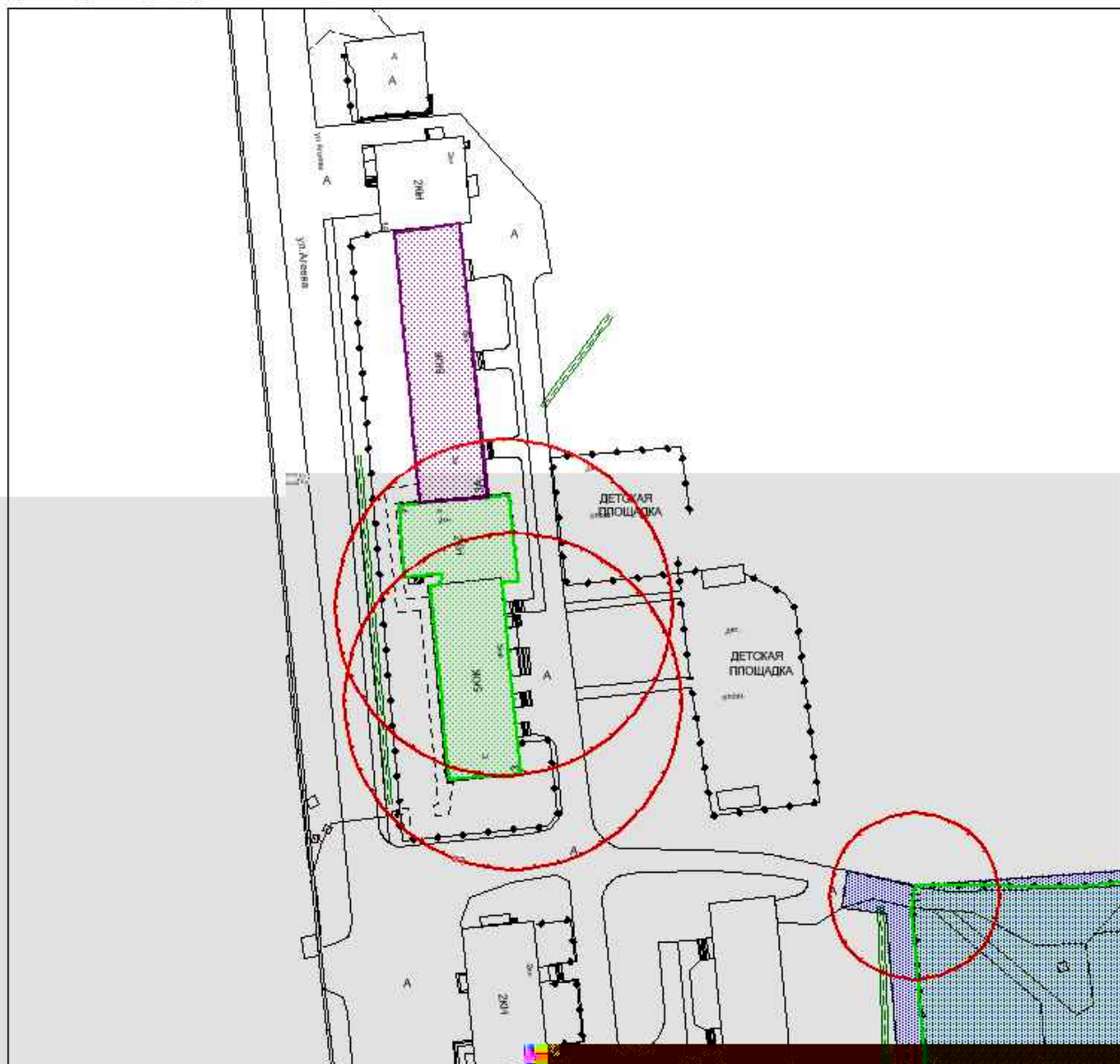


(г. Североморск, ул. Гвардейская, д. 10)



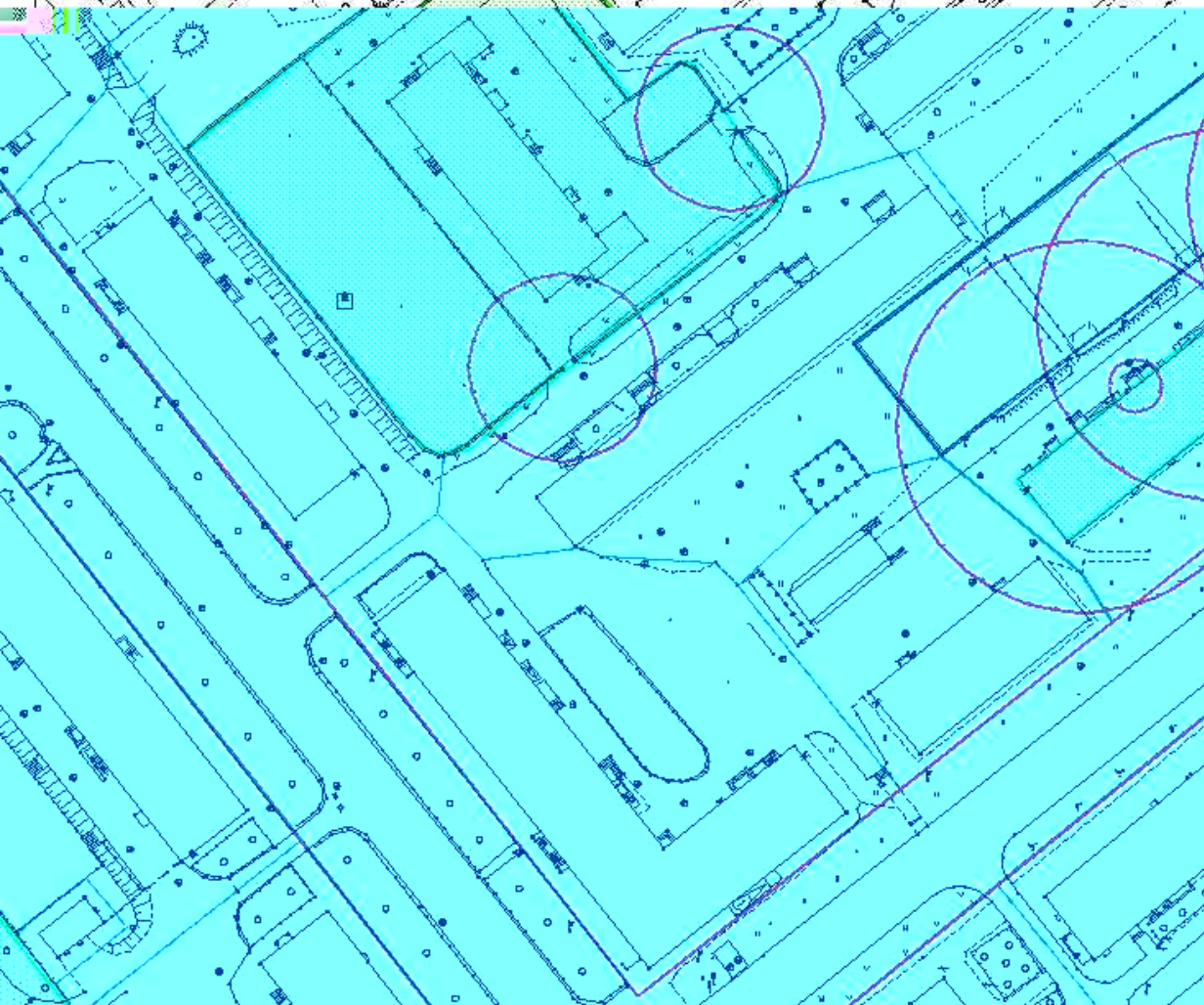
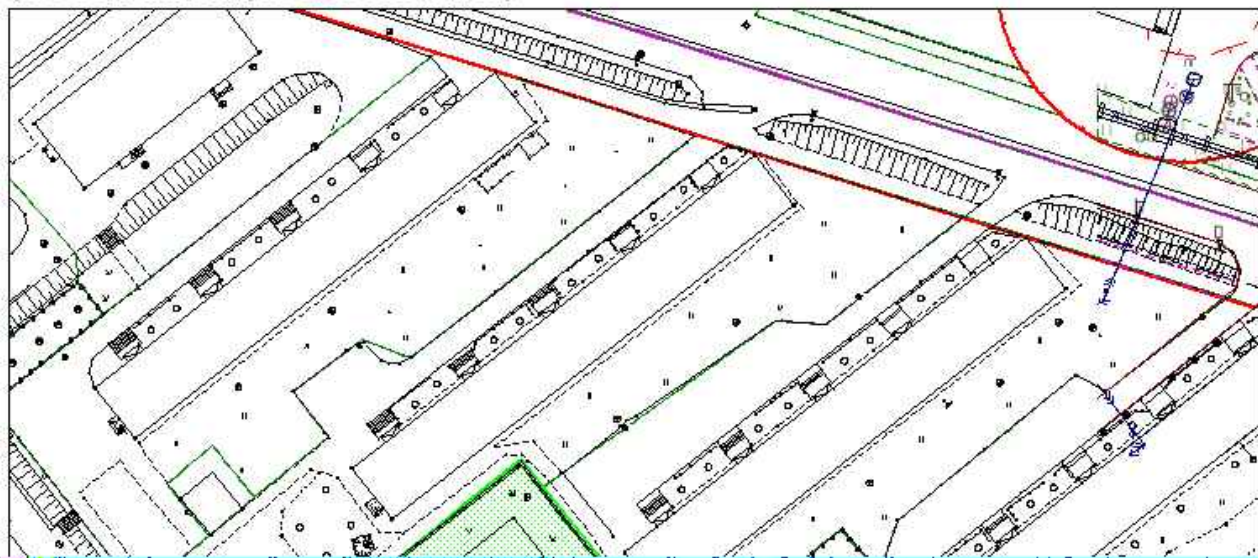
Масштаб: 1:1000

(ип Щукозеро, ул. Агеева, д. 3)



Муниципальное бюджетное дошкольное образовательное учреждение детский сад № 44 общеразвивающего вида с приоритетным осуществлением деятельности по познавательно-речевому развитию воспитанников (г. Североморск, ул. Сгибнева, д. 6а)

Приложение № 20
к постановлению администрации
ЗАО г. Североморск
от 14.08.15 № 806



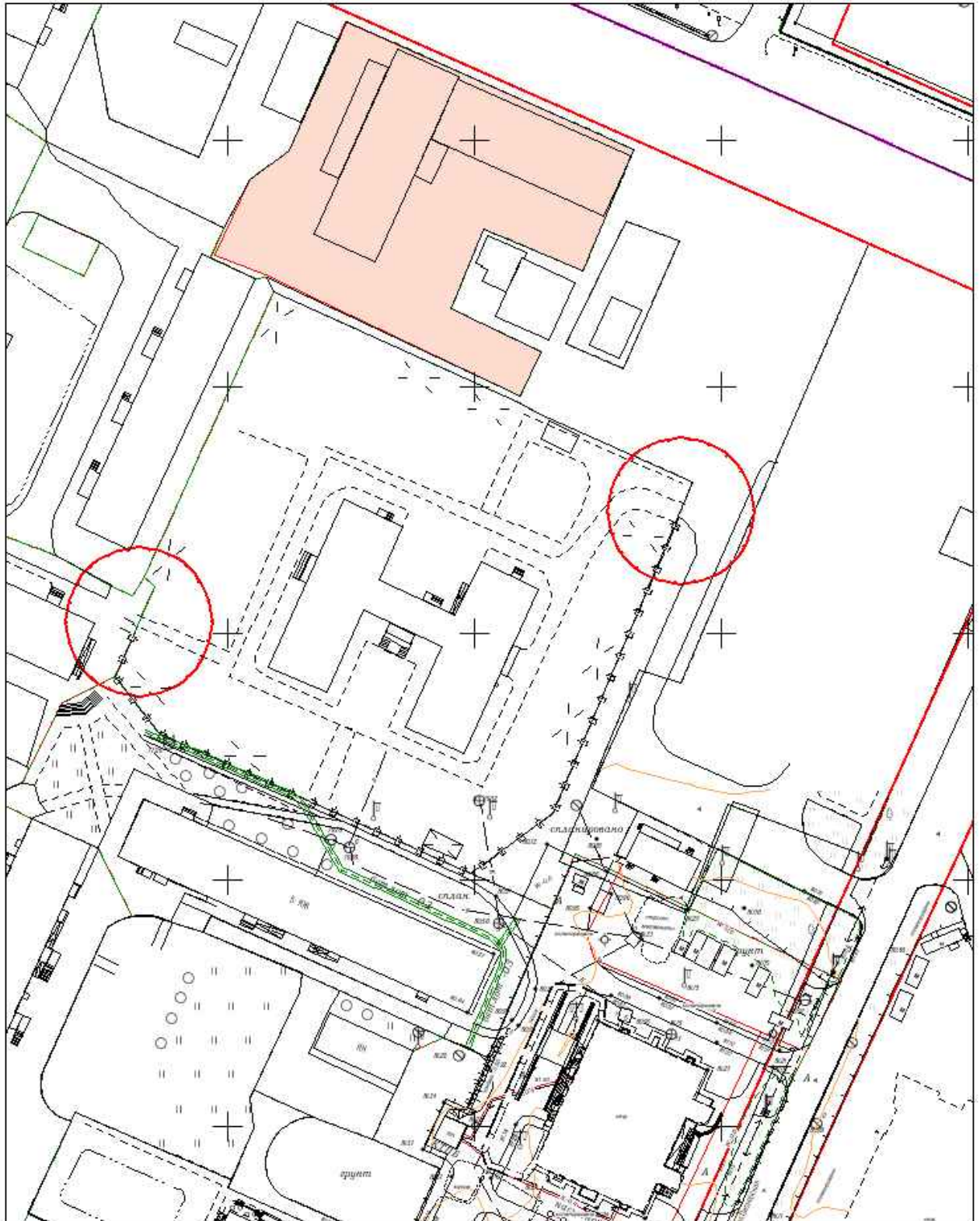
Масштаб: 1:1000

г. Североморск, ул. Тимирязевская, д. 13а



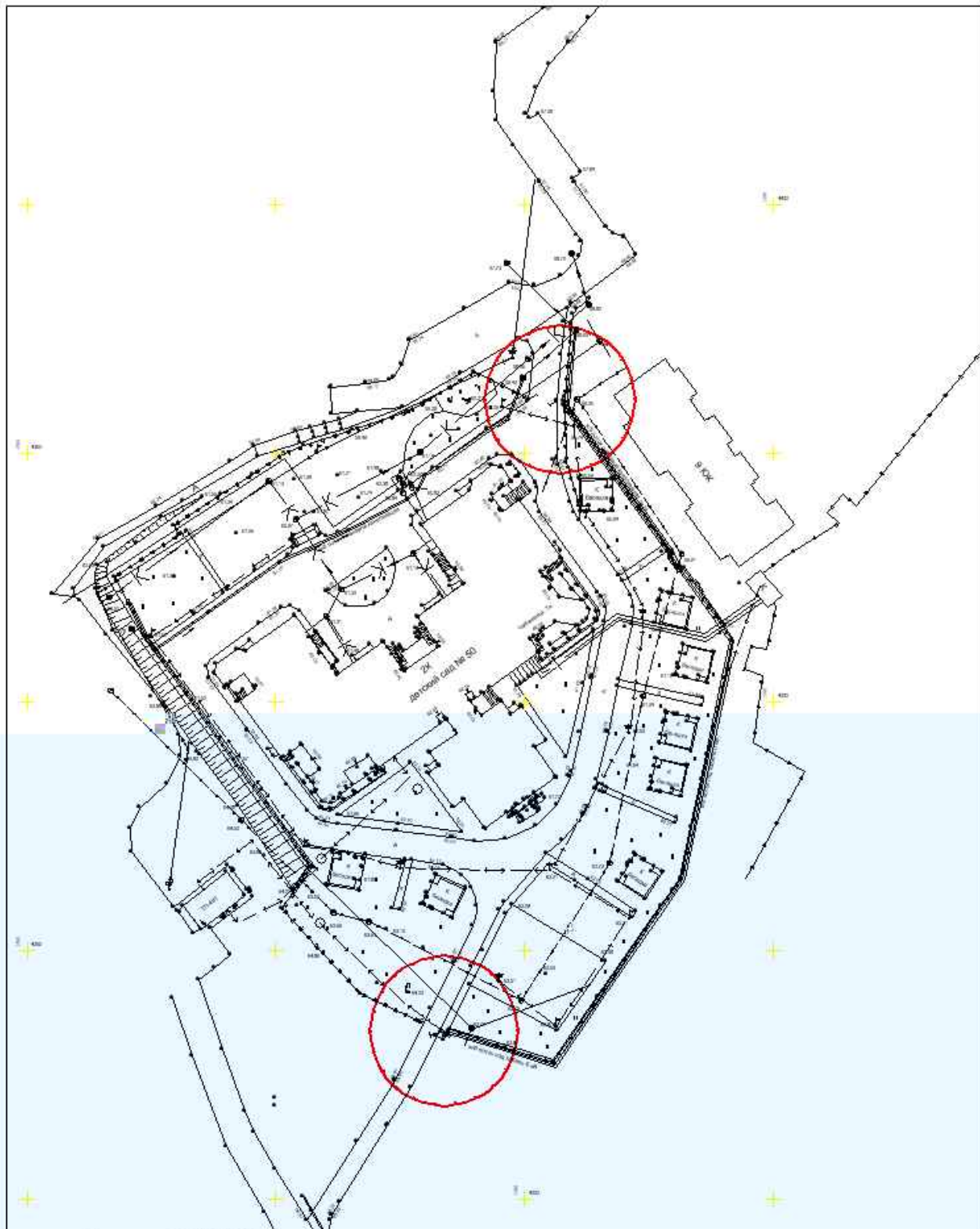
Масштаб: 1:1000

(г. Североморск, ул. Пионерская, д. 30)



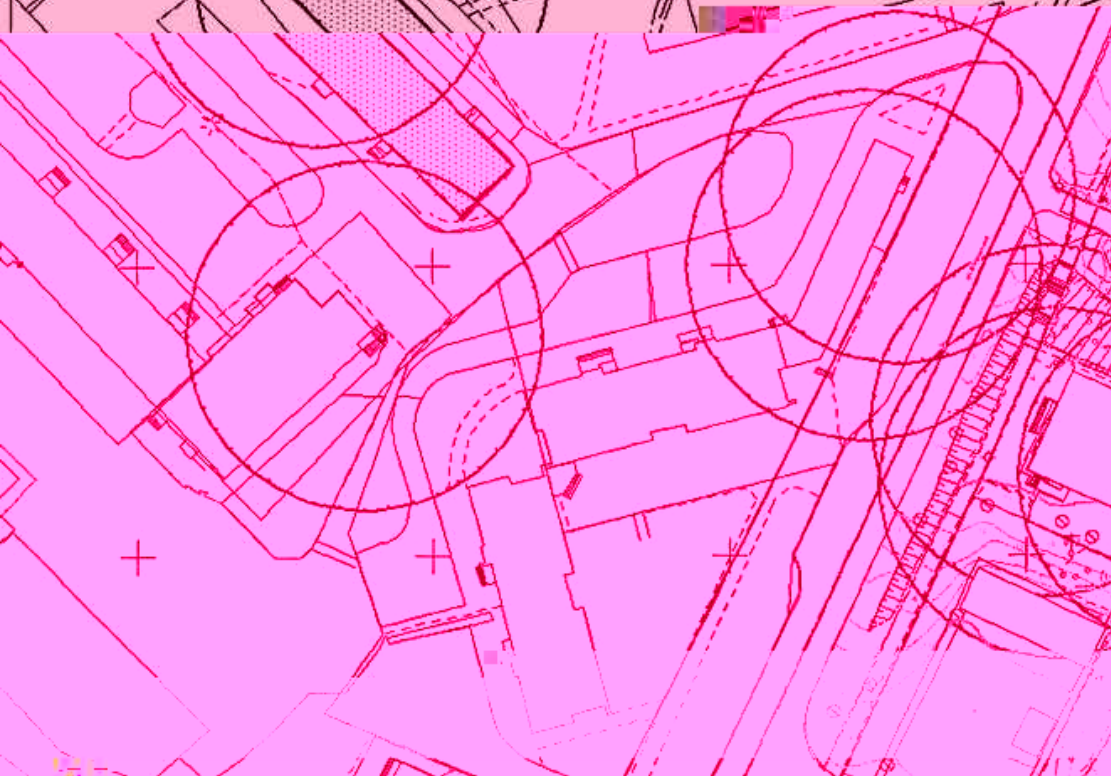
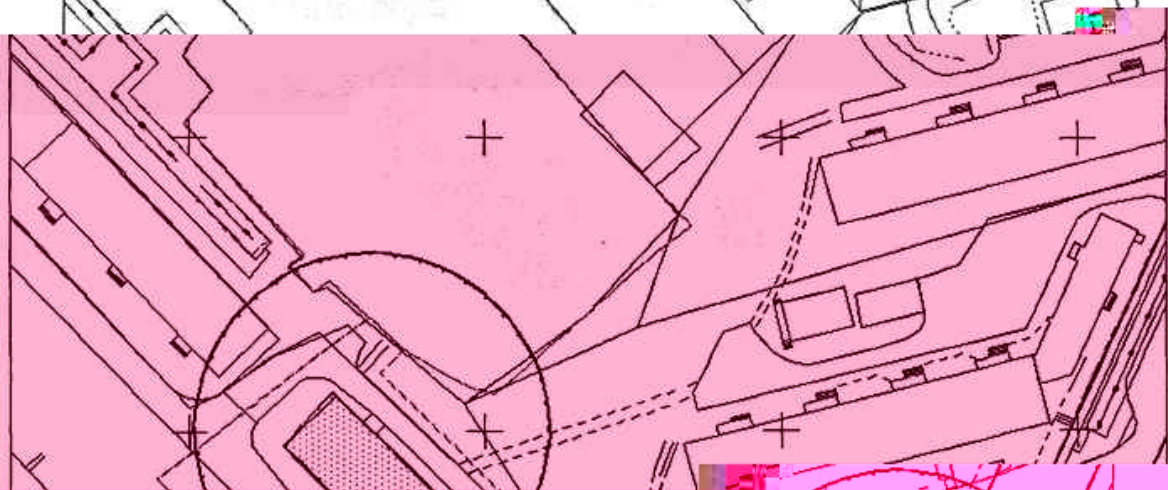
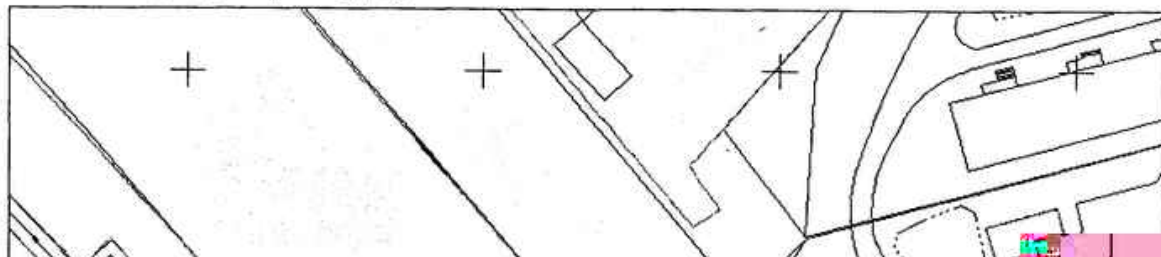
Масштаб: 1:1000

(г. Североморск, ул. Чабаненко, д. 7а)



Масштаб: 1:1000

(г. Североморск, ул. Фулика, д. 1)



Масштаб: 1: 1000

(г. Североморск, ул. Полярная, д. 11)



Масштаб: 1:1000

(г. Североморск, ул. Сафонова, д. 14)

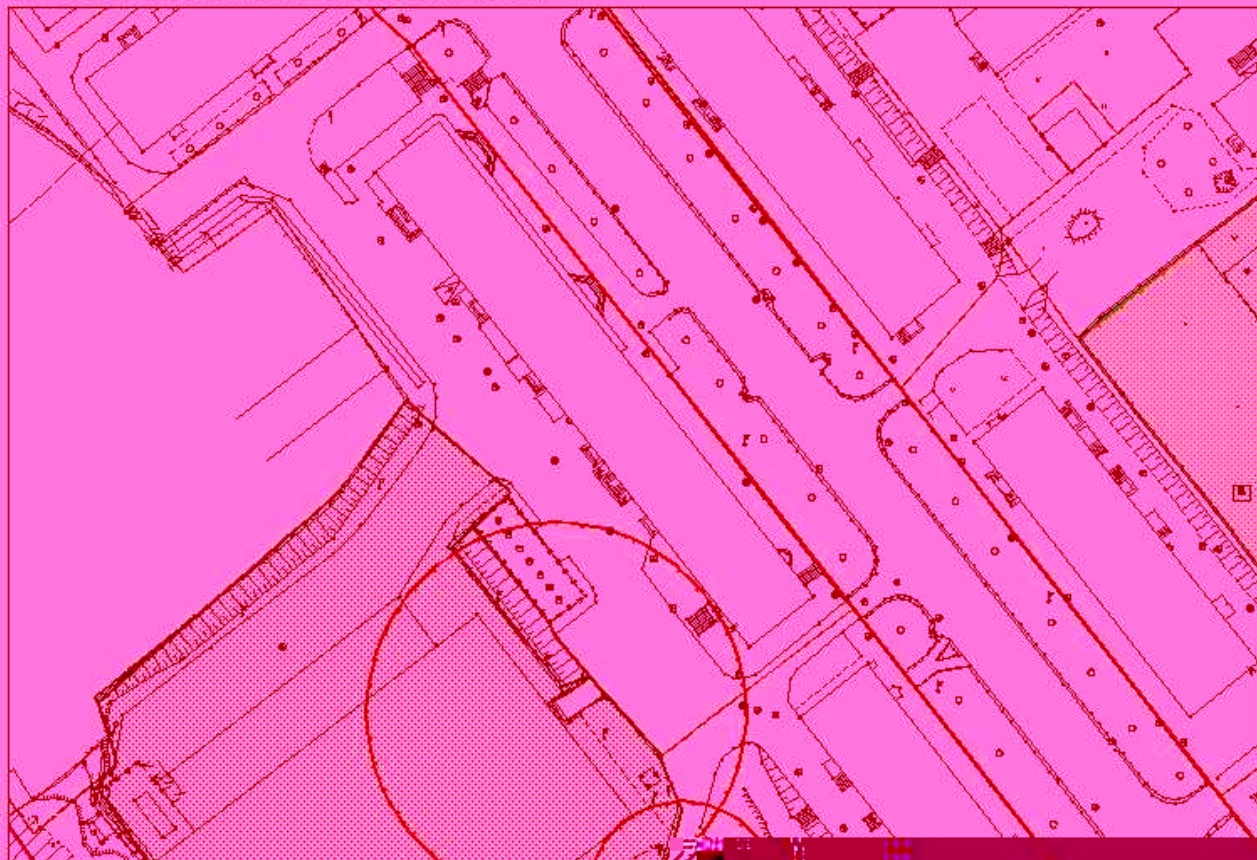


(г. Североморск, ул. Саши Ковалева, д. 4)



Масштаб: 1:1000

(г. Североморск, ул. Сафонова, д. 22а)

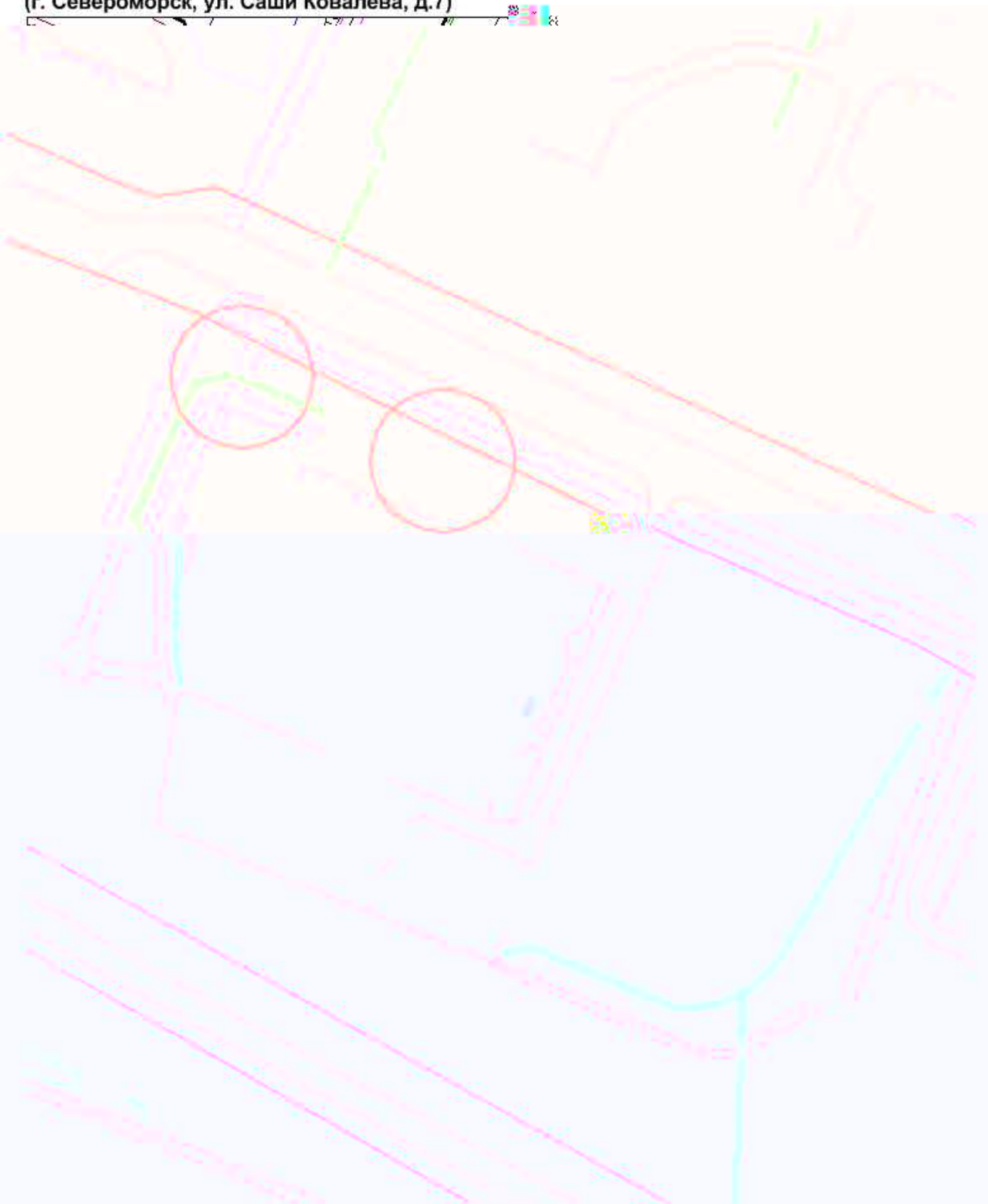


(г. Североморск, ул. Головки, д. 1а)

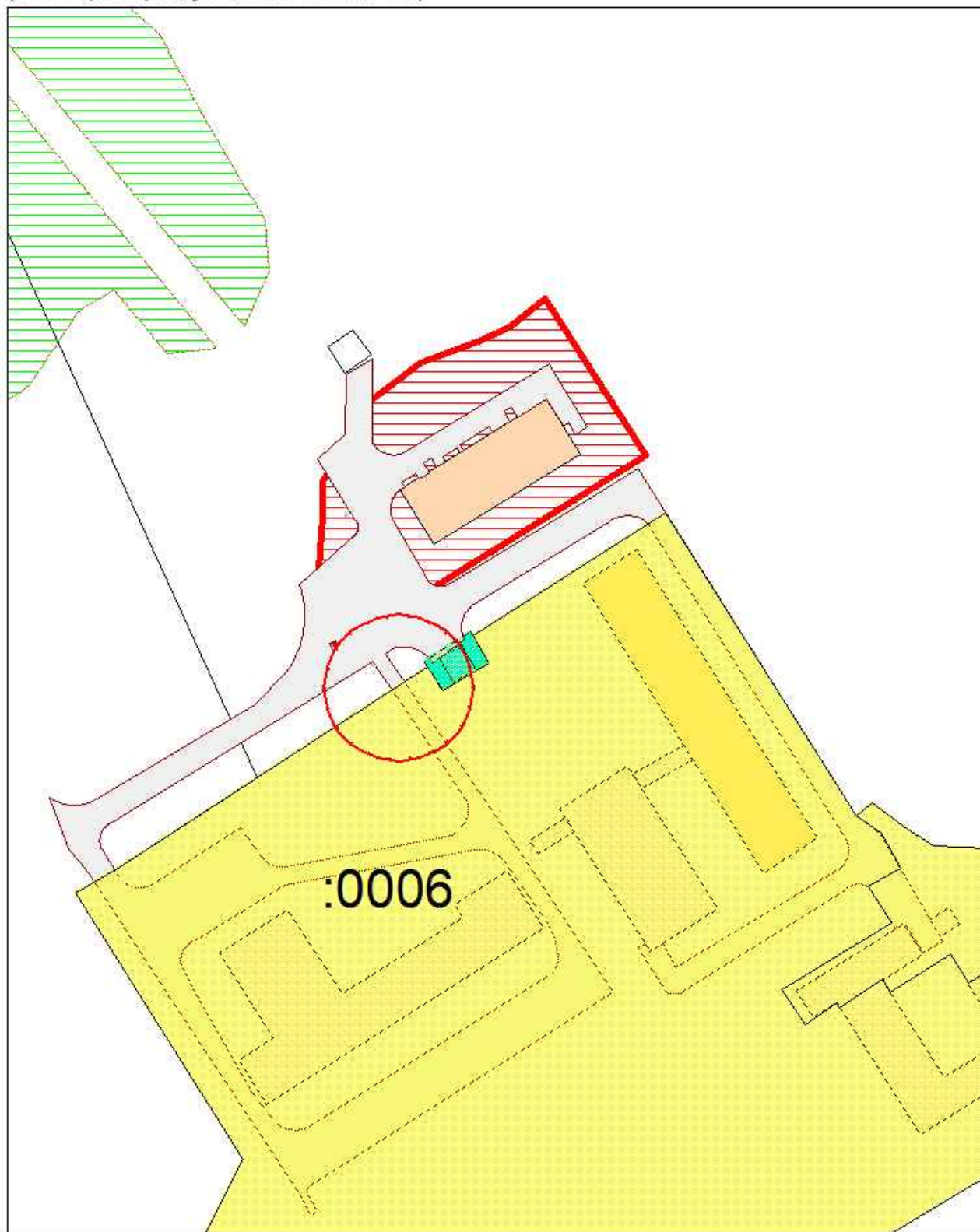


Масштаб: 1:1000

(г. Североморск, ул. Саши Ковалева, д.7)

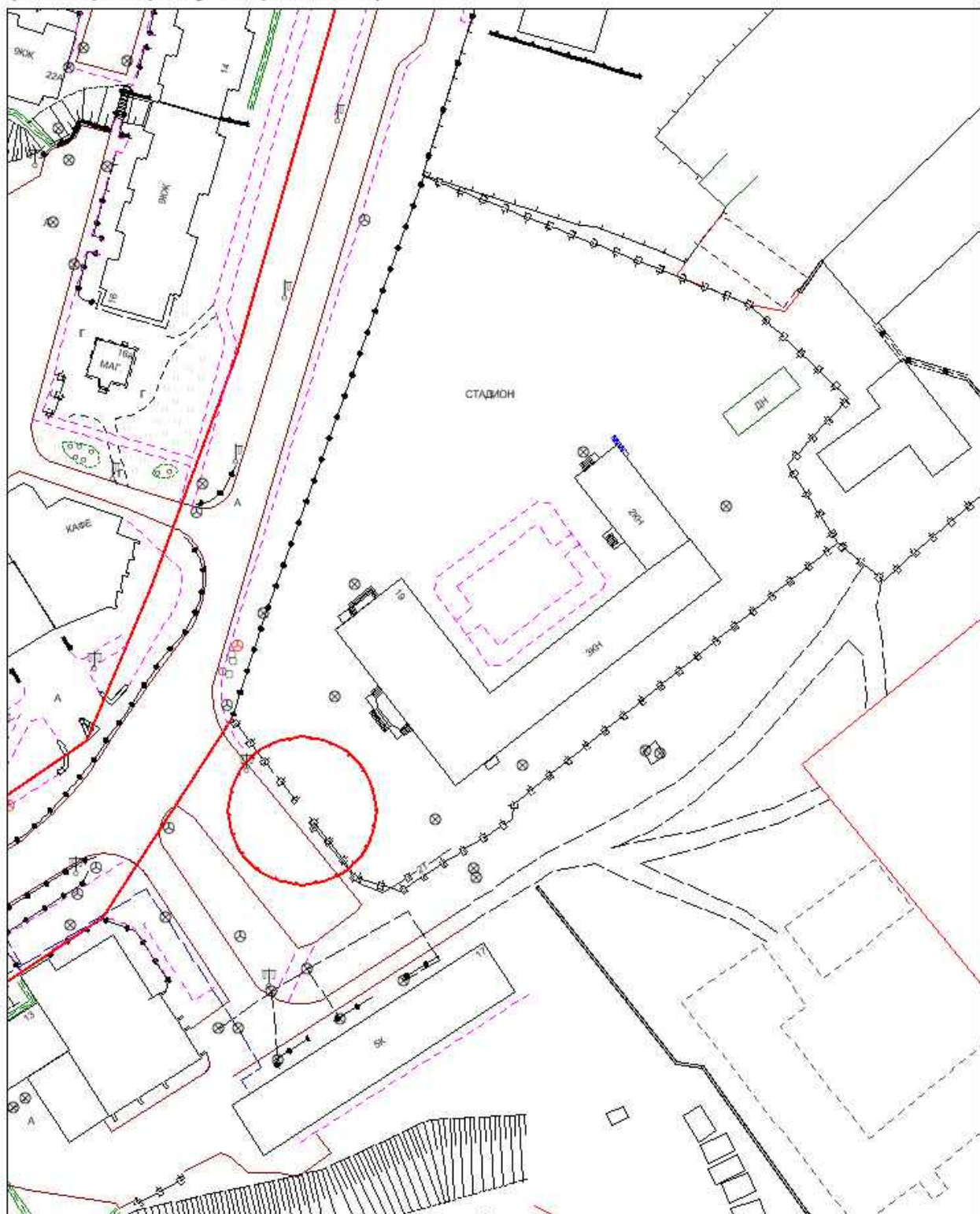


(г. Североморск, ул. Восточная, д. 11а)



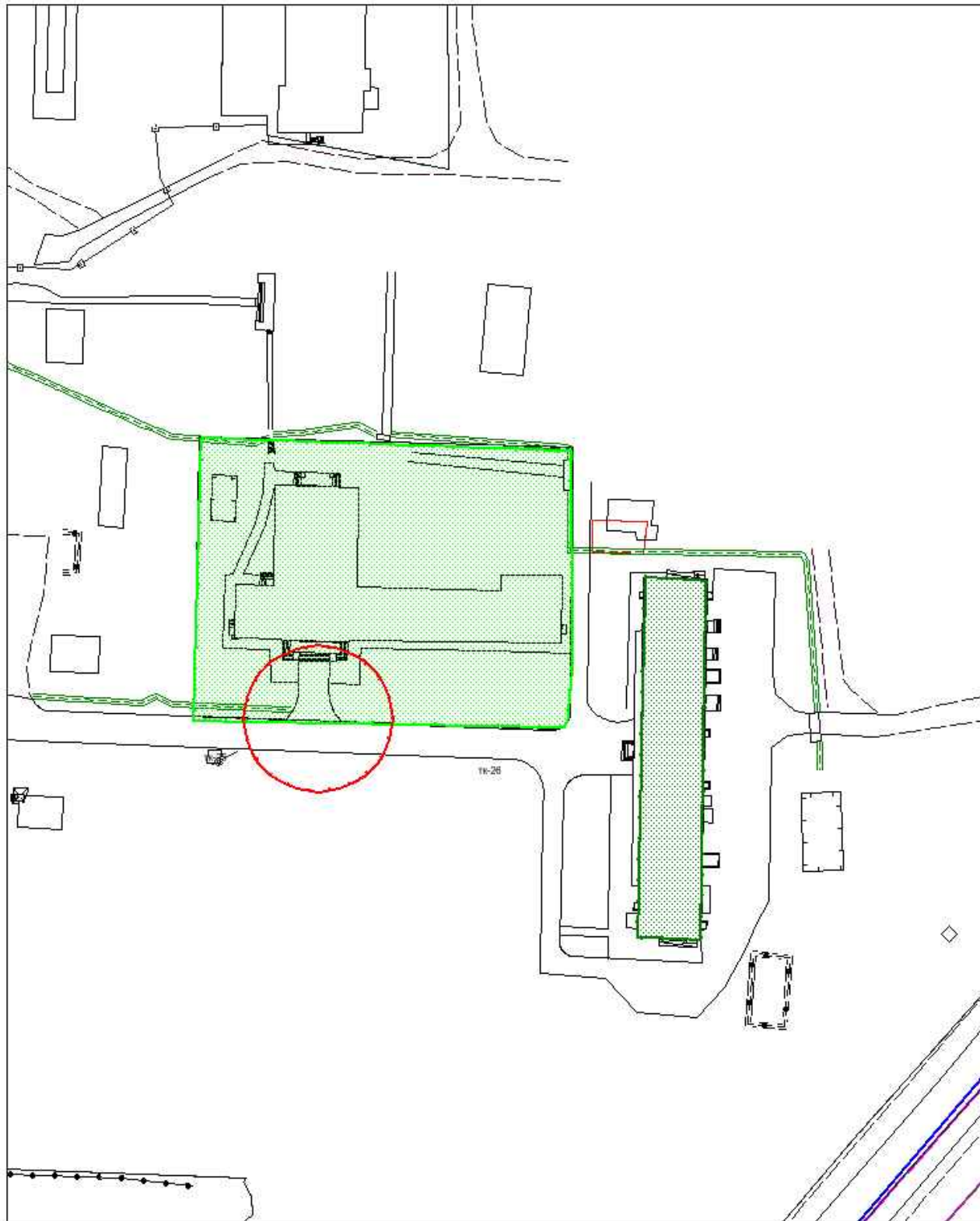
Масштаб: 1:1000

(г. Североморск, ул. Кирова, д. 19)



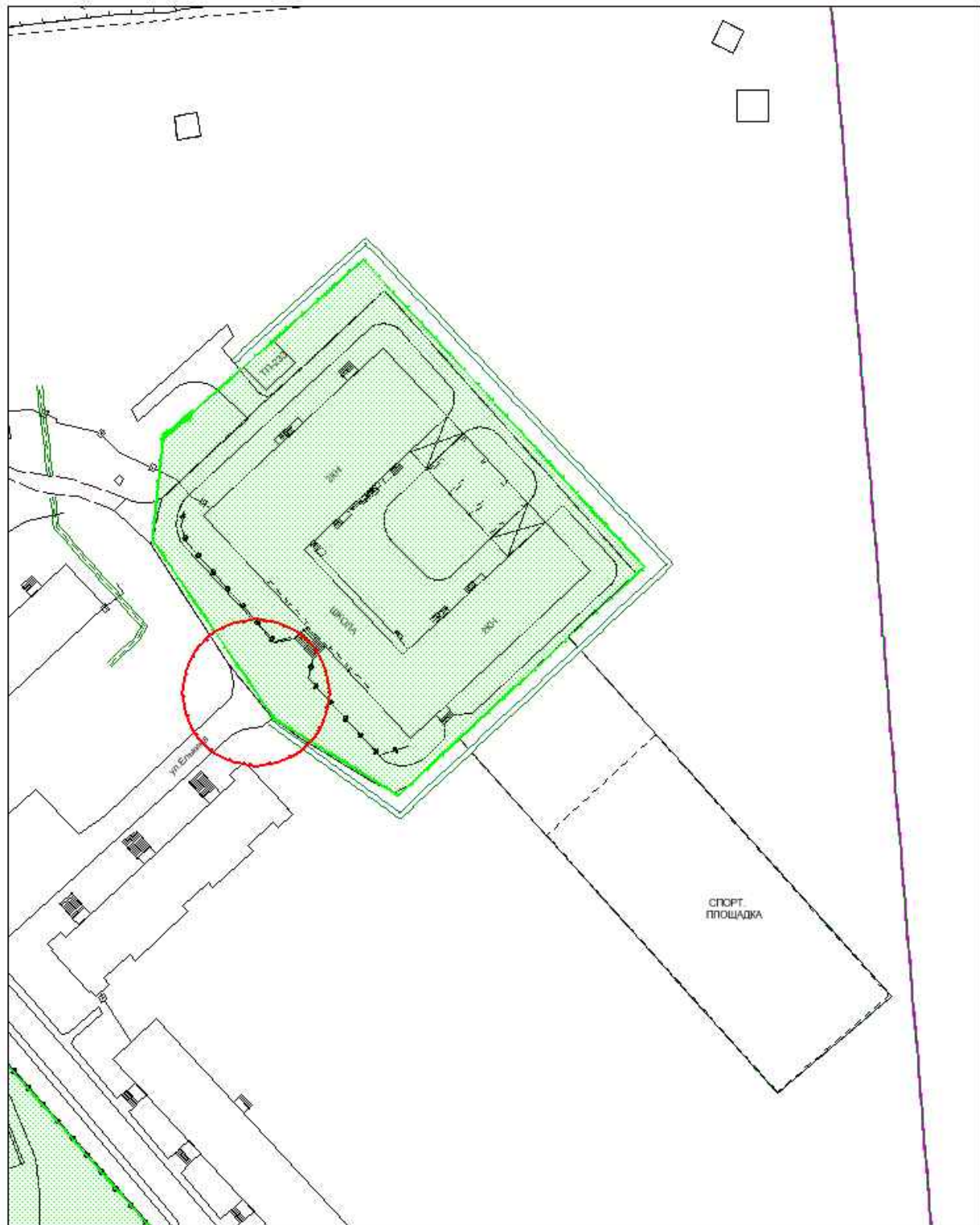
Масштаб: 1: 1000

(пгт Сафоново, ул. Школьная, д. 10)



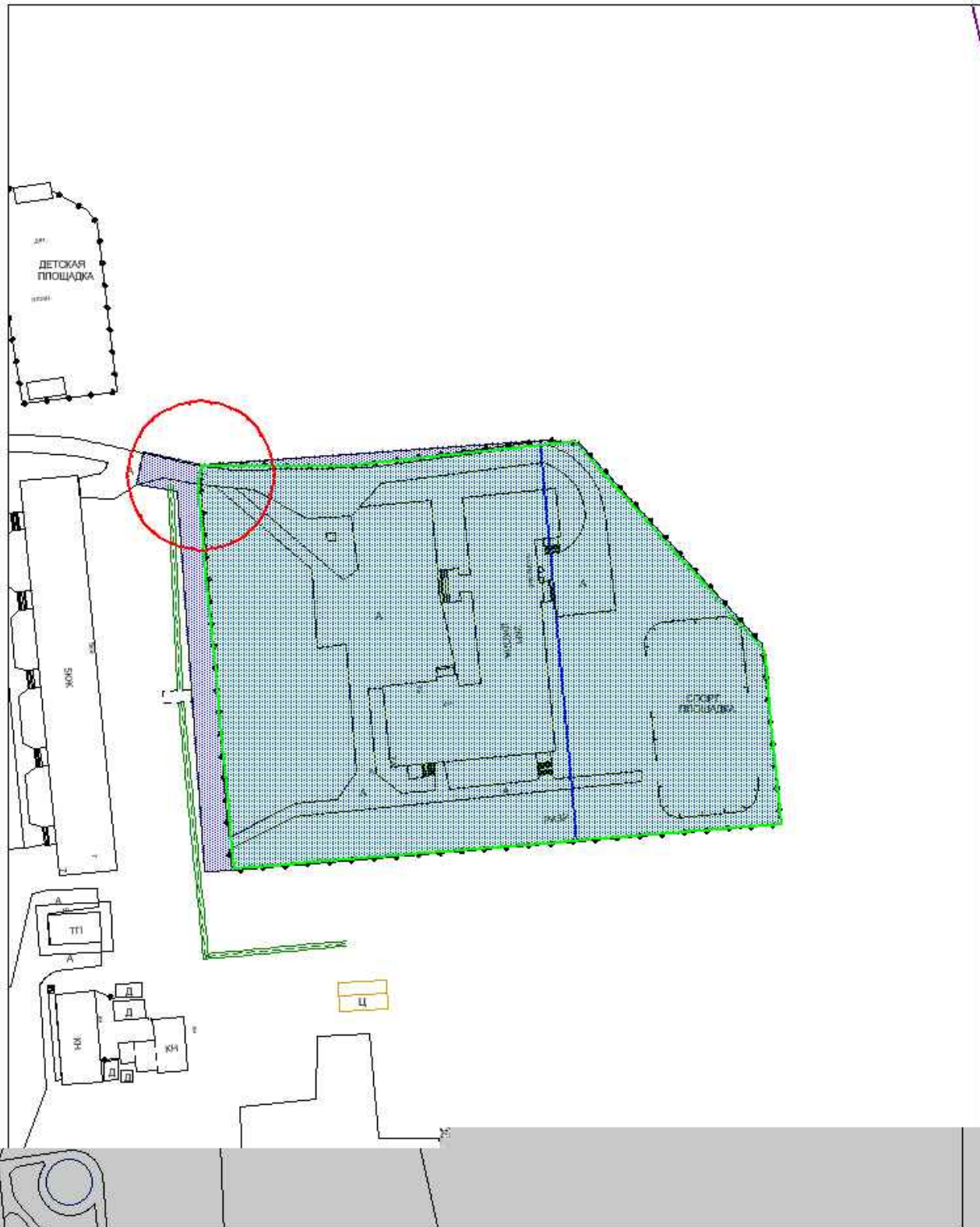
Масштаб: 1:1000

(пгт Сафоново, ул. Панина, д. 11а)



Масштаб: 1:1000

(ип Щукозеро, ул. Агеева, д. 7а)

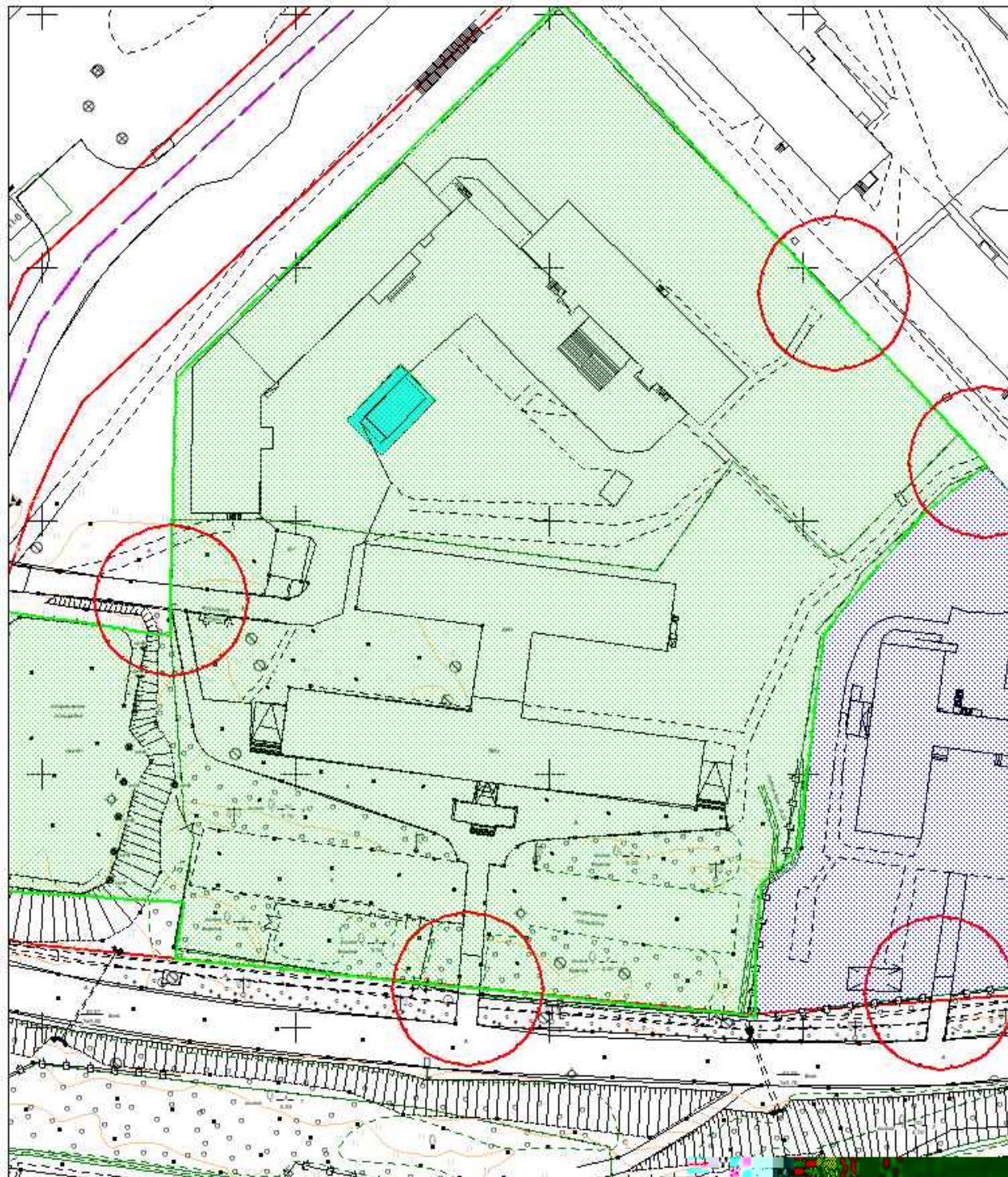


Масштаб: 1:1000

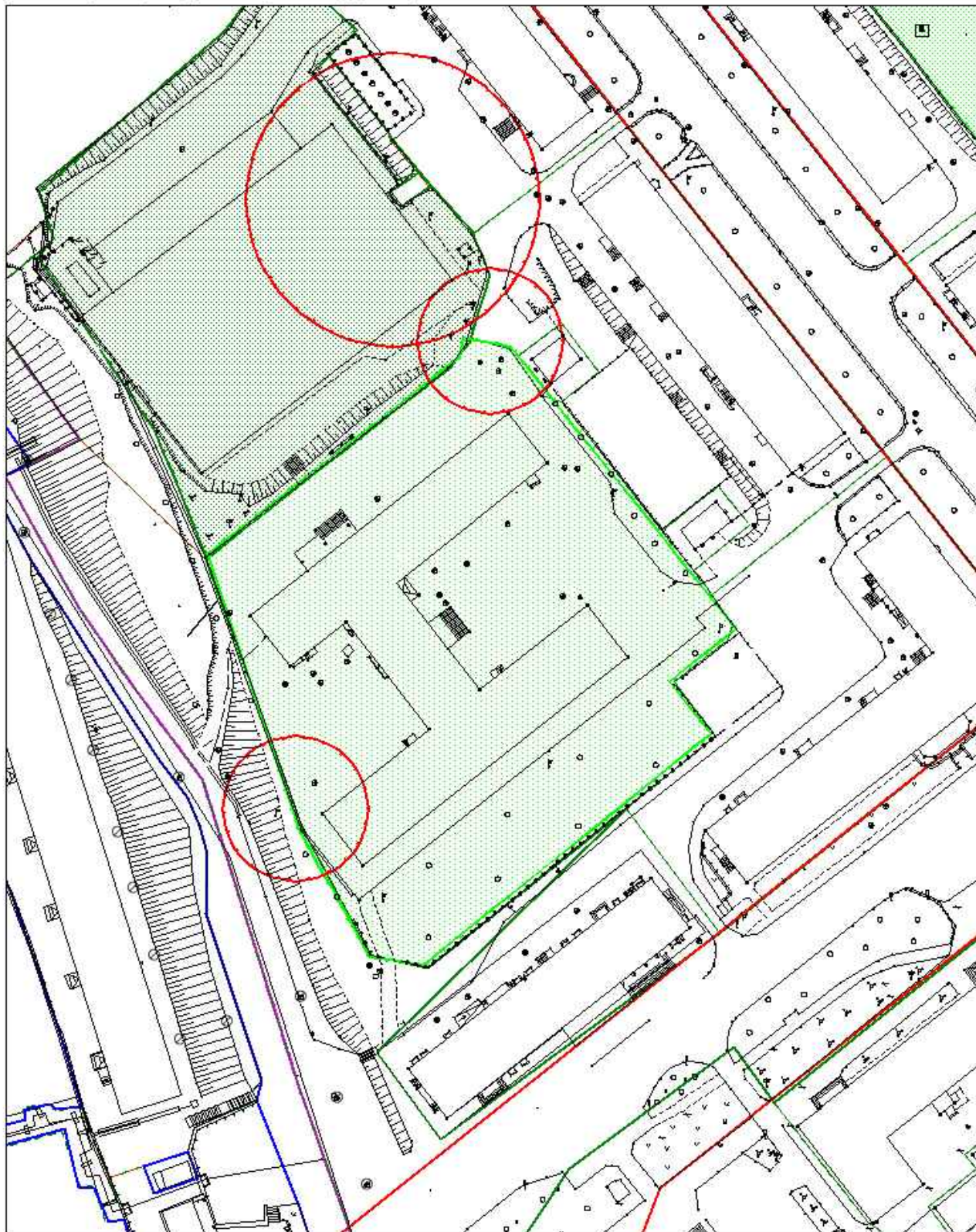
(г. Североморск, ул. Душенова, д. 13а)



(г. Североморск, ул. Комсомольская, д.33)

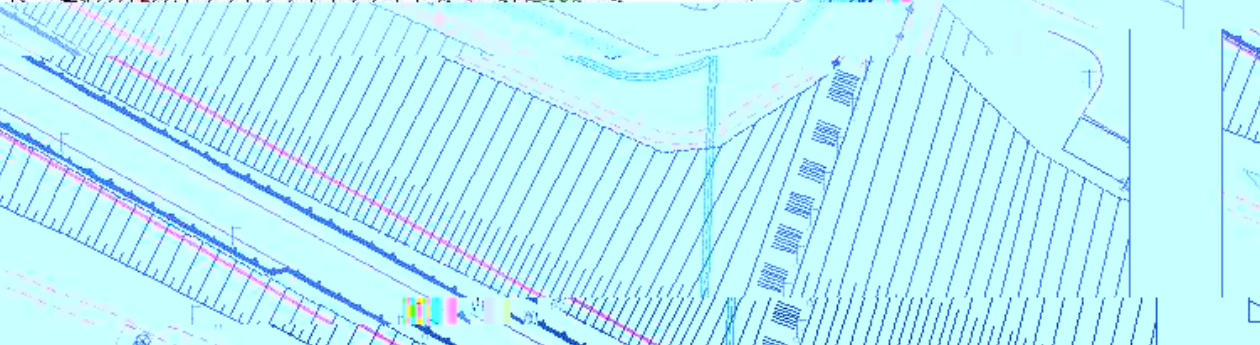
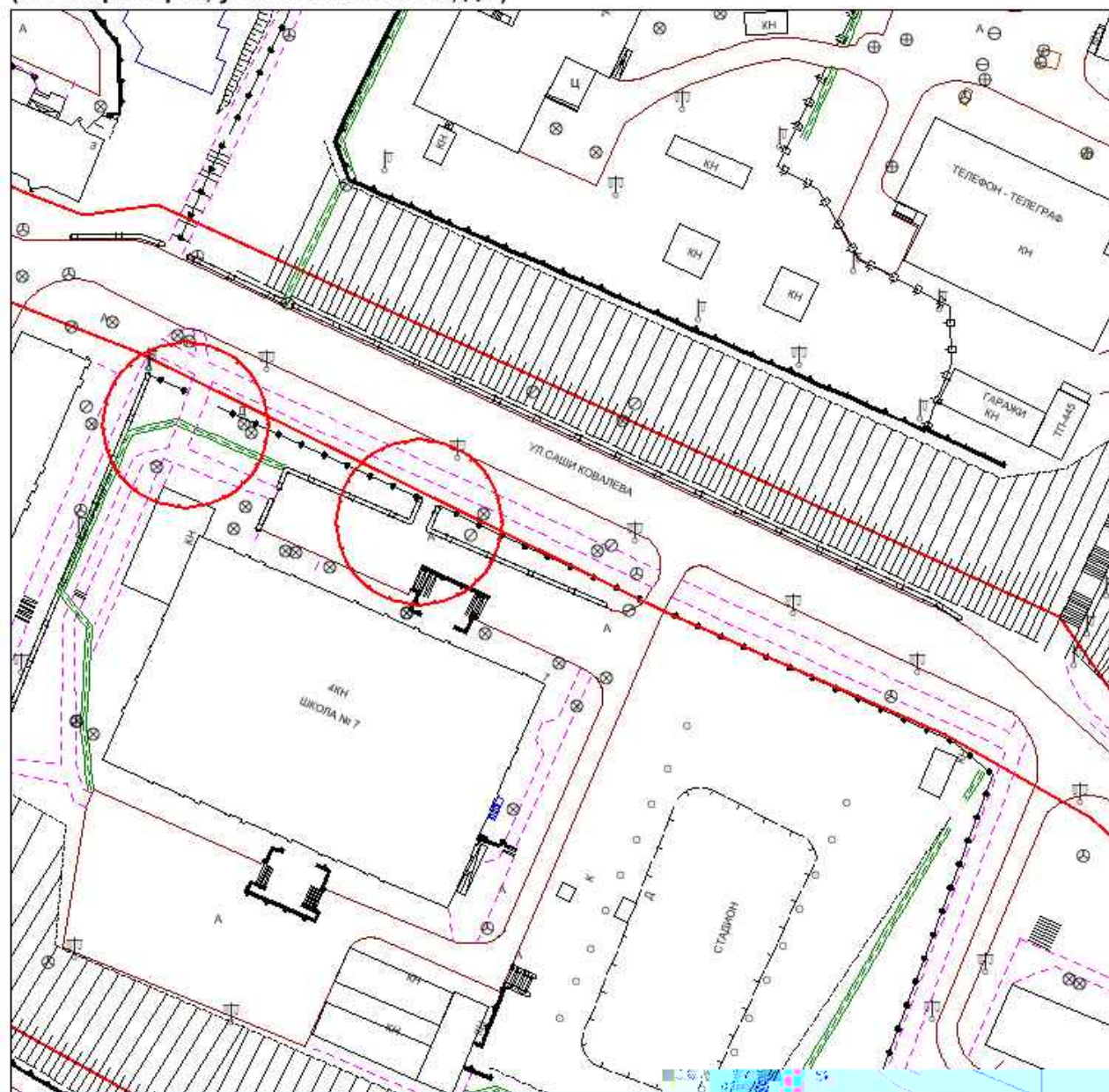


(г. Североморск, ул. Сафонова, д. 19а)



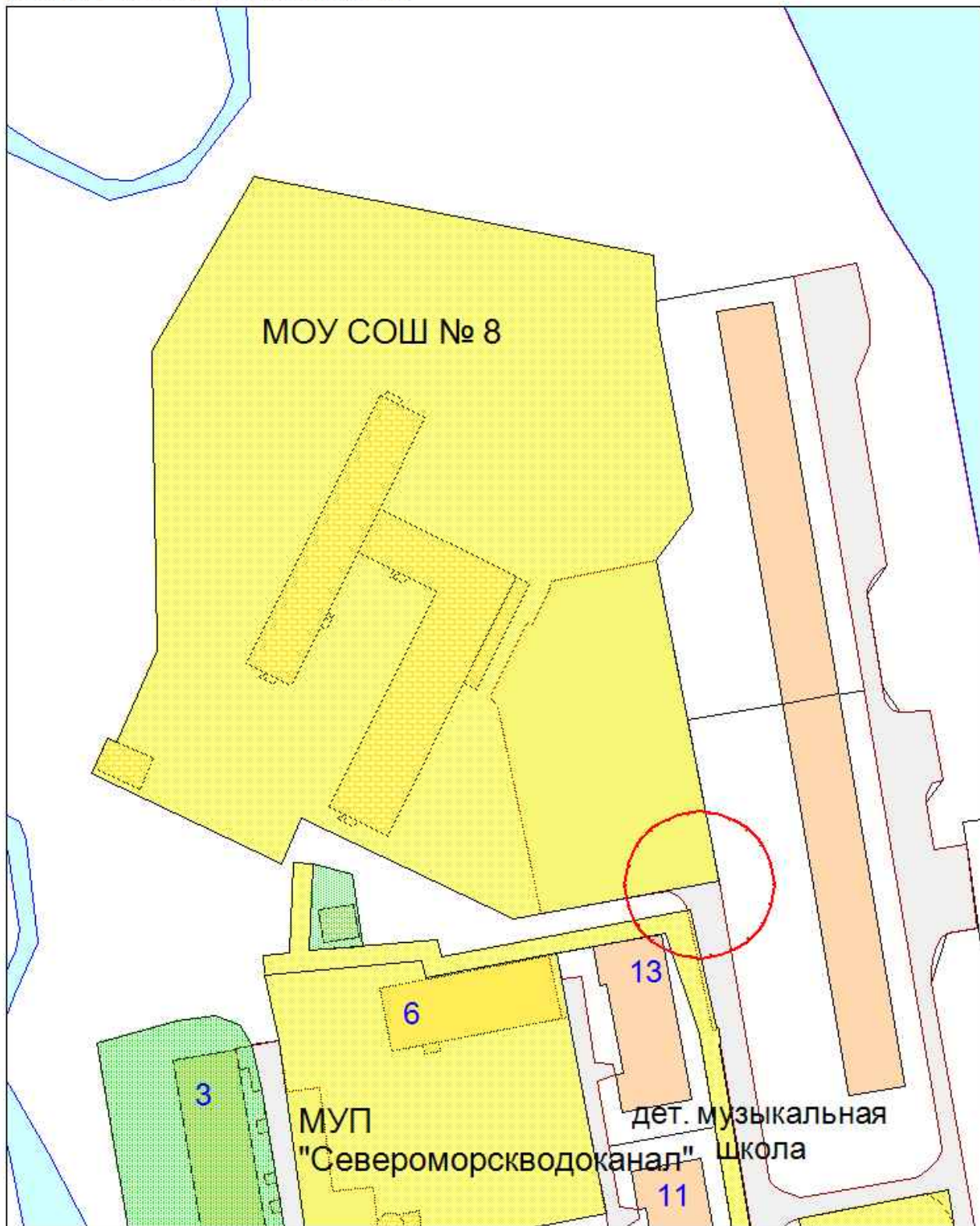
Масштаб: 1:1000

(г. Североморск, ул. Саши Ковалева, д.7)



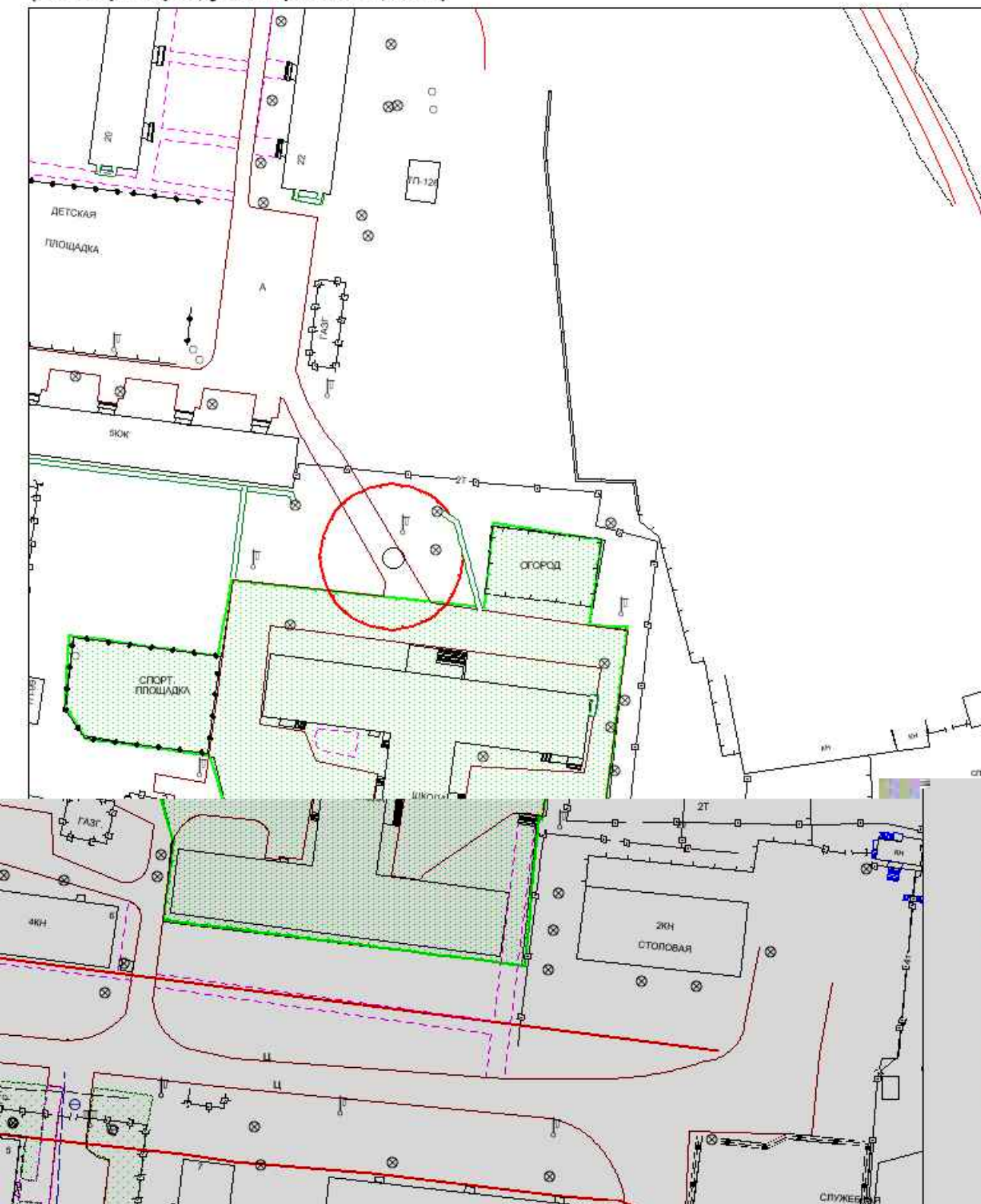
Масштаб: 1:1000

(ип Североморск-3, ул. Школьная, д. 7)



Масштаб: 1:1000

(г. Североморск, ул. Гвардейская, д. 26)



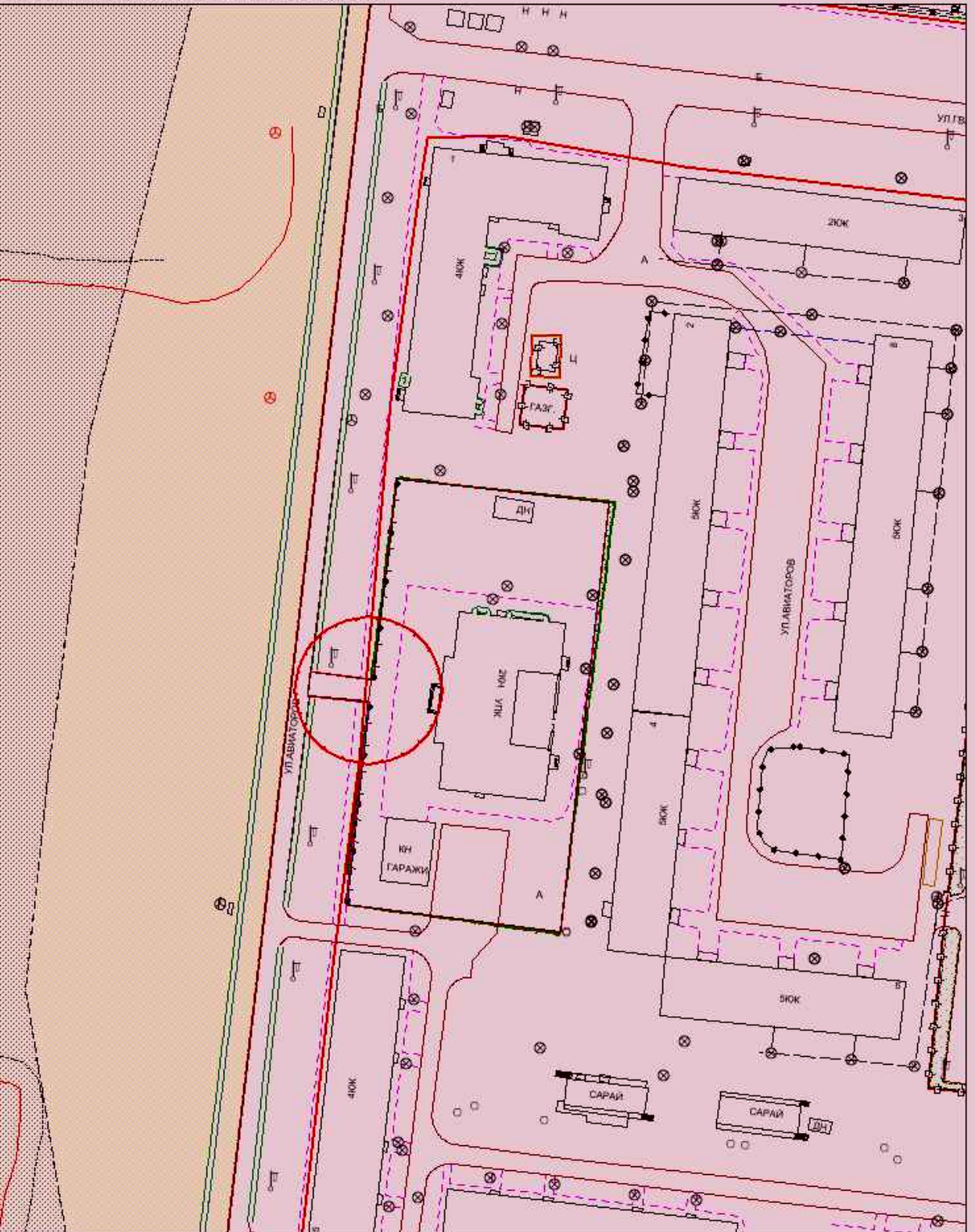
Масштаб: 1:1000

(г. Североморск, ул. Морская, д. 12)



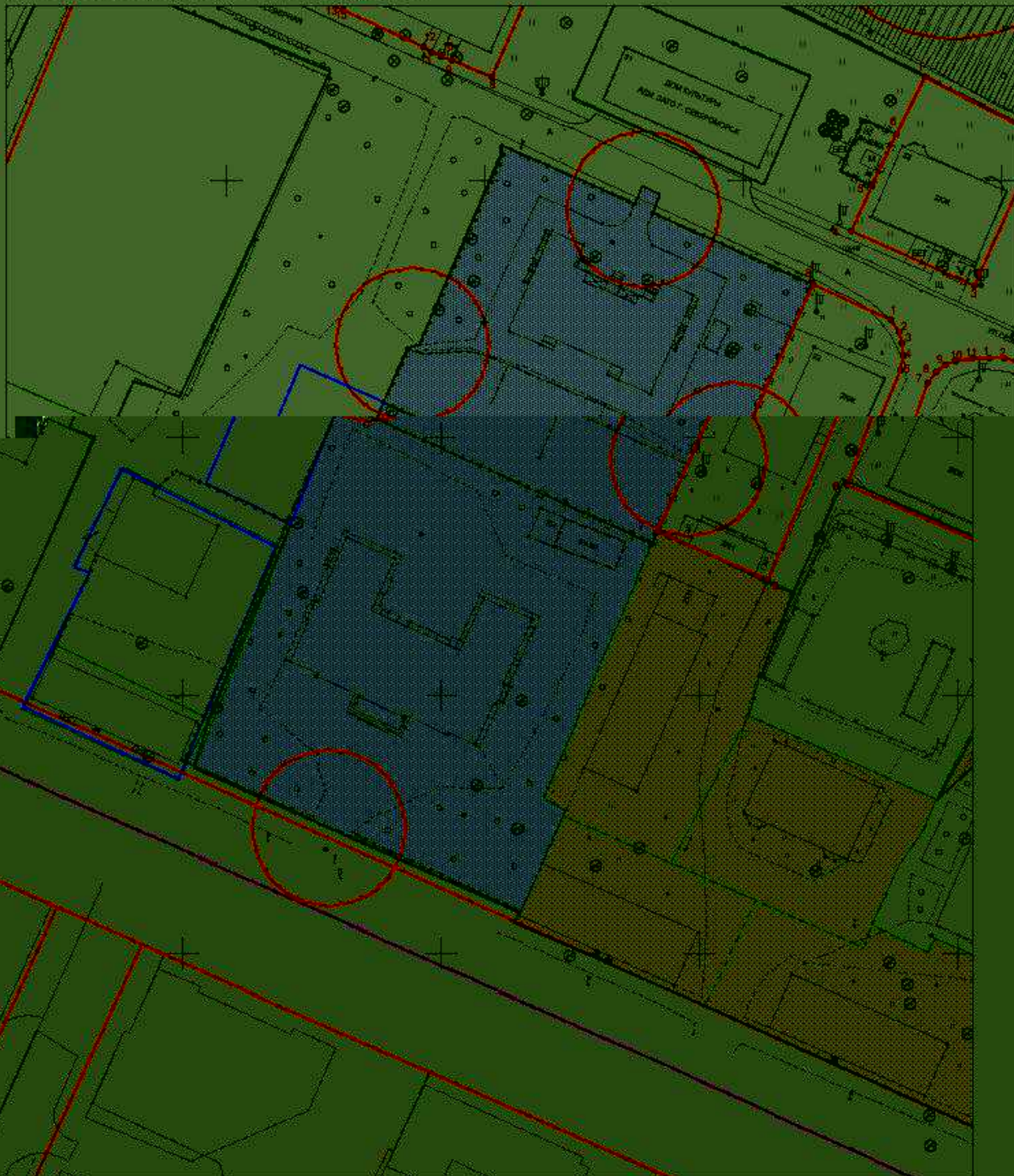
Масштаб: 1:1000

г. Североморск, ул. Авиаторов, д.3)



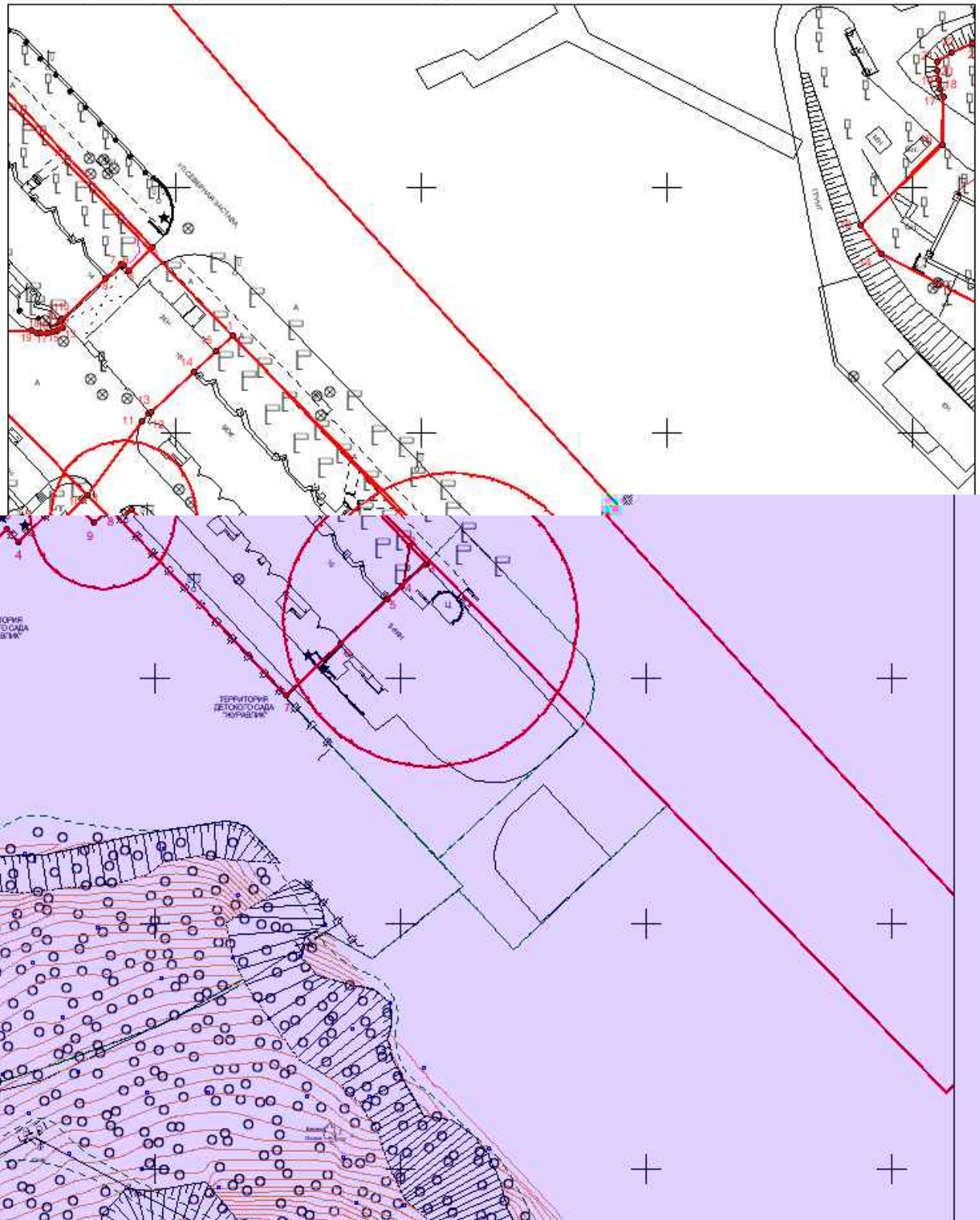
Масштаб: 1:1000

(г. Североморск, ул. Советская, д. 23)



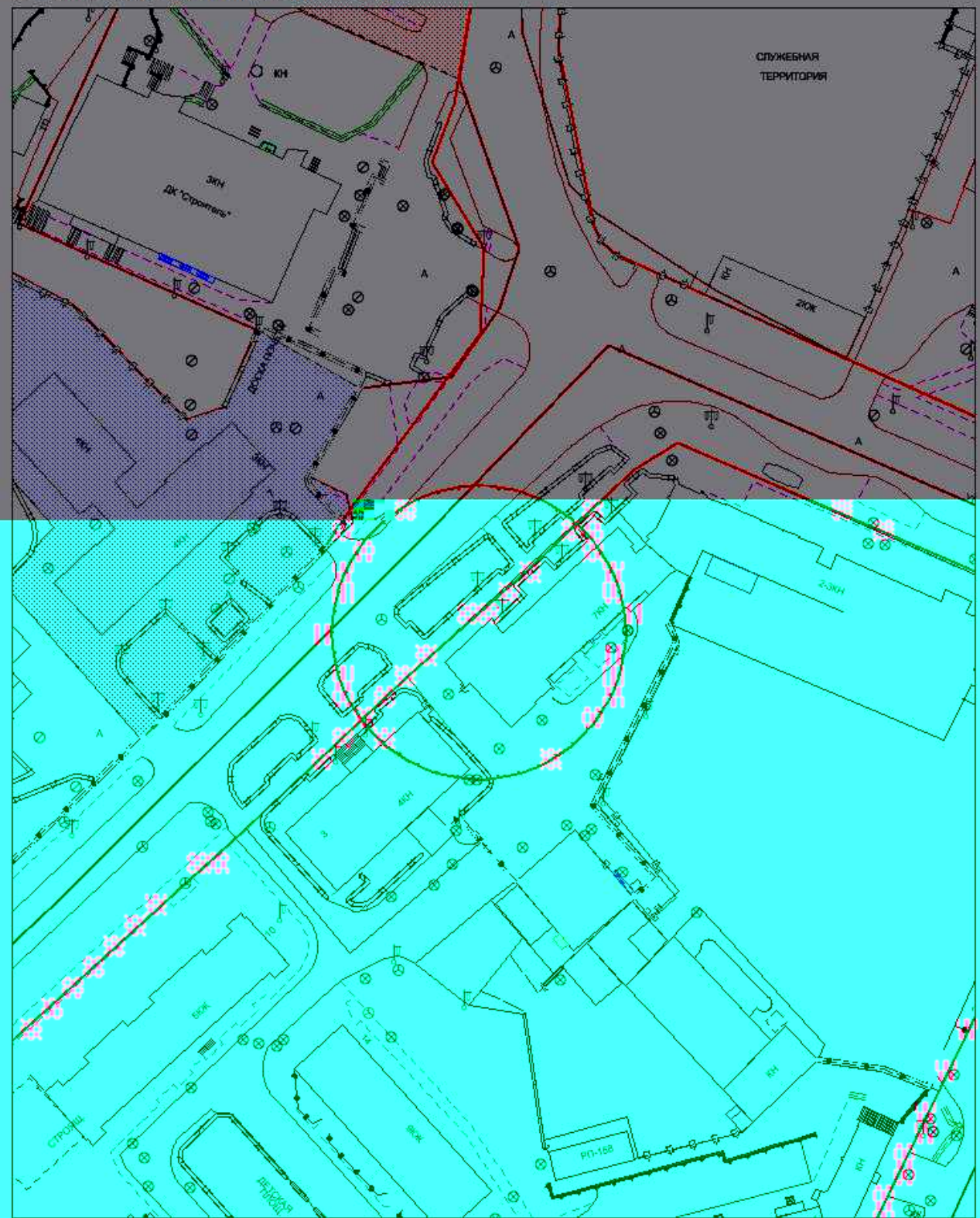
Масштаб: 1:1000

(г. Североморск, ул. Северная Застава, д. 20)



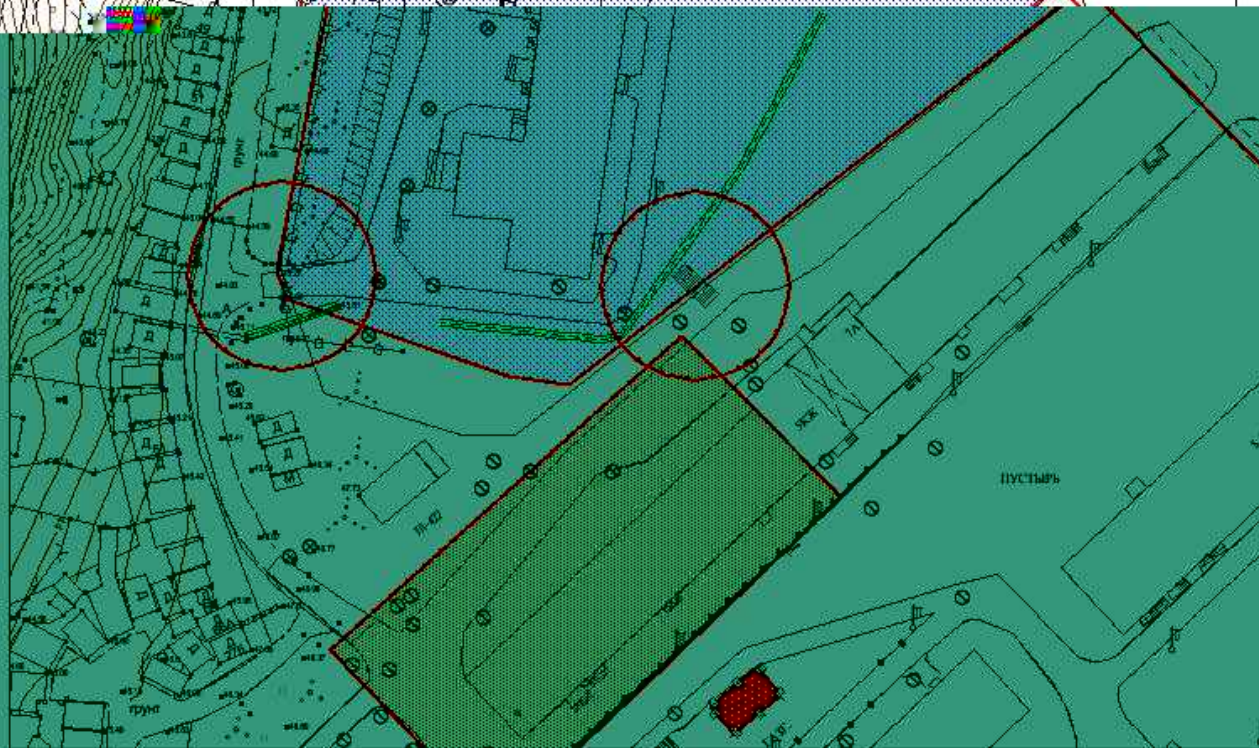
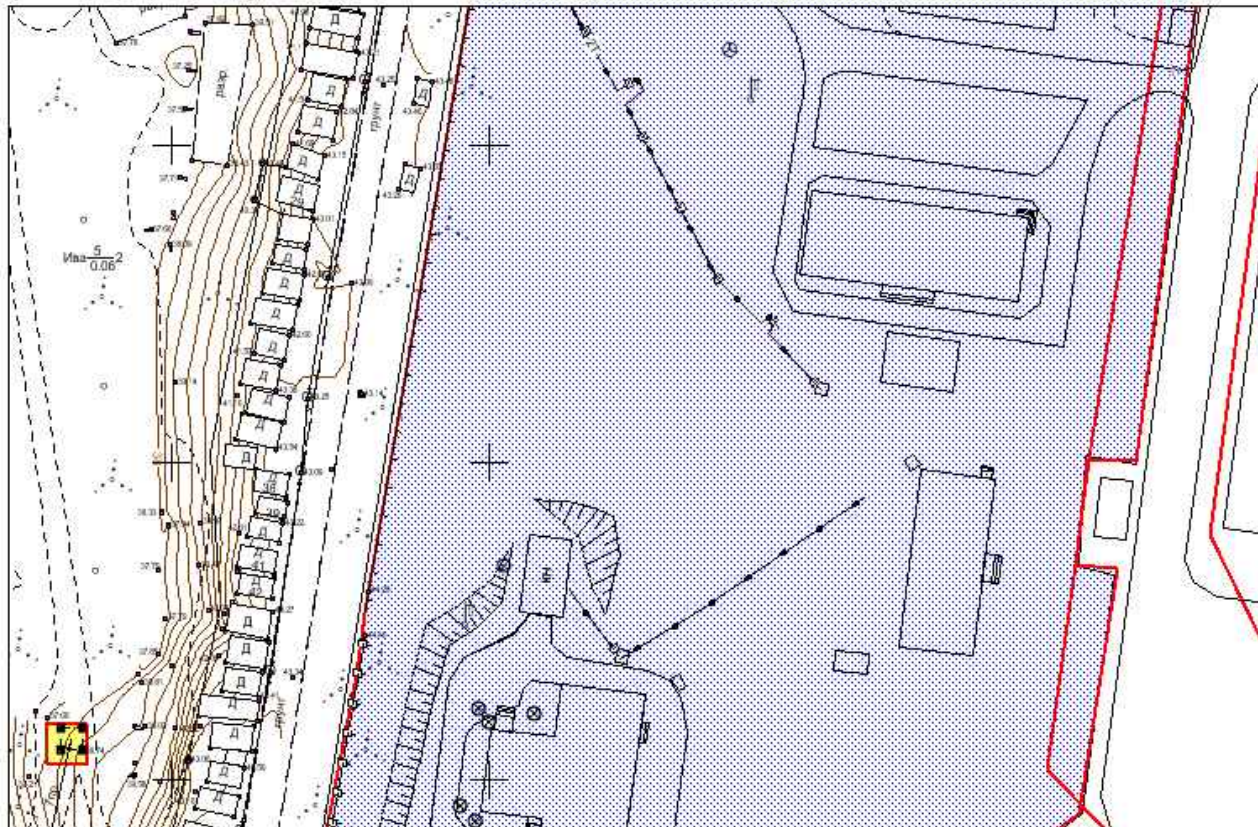
Масштаб: 1: 1000

(г. Североморск, ул. Падорина, д. 18)



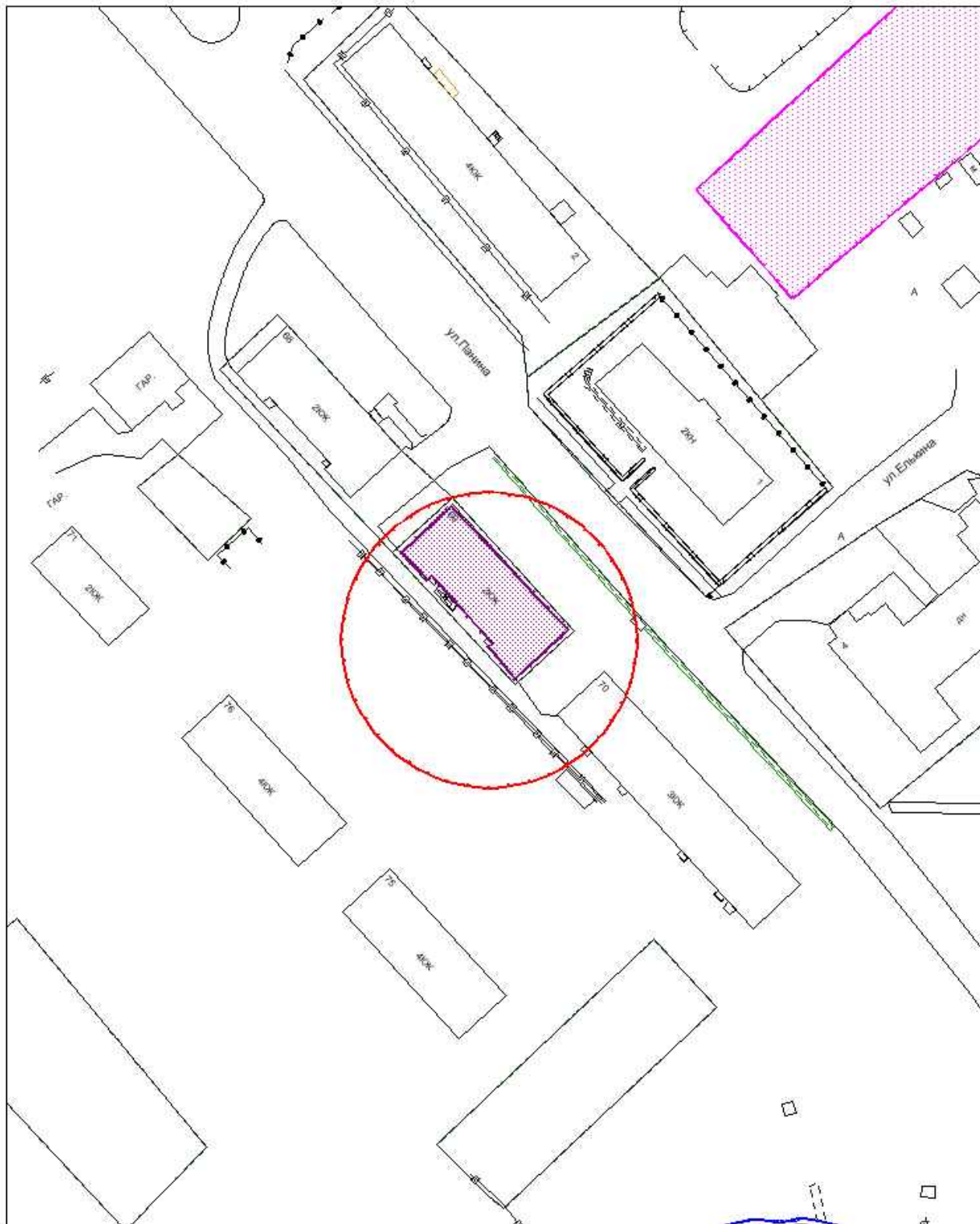
Масштаб: 1:1000

(г. Североморск, ул. Комсомольская, д. 27)



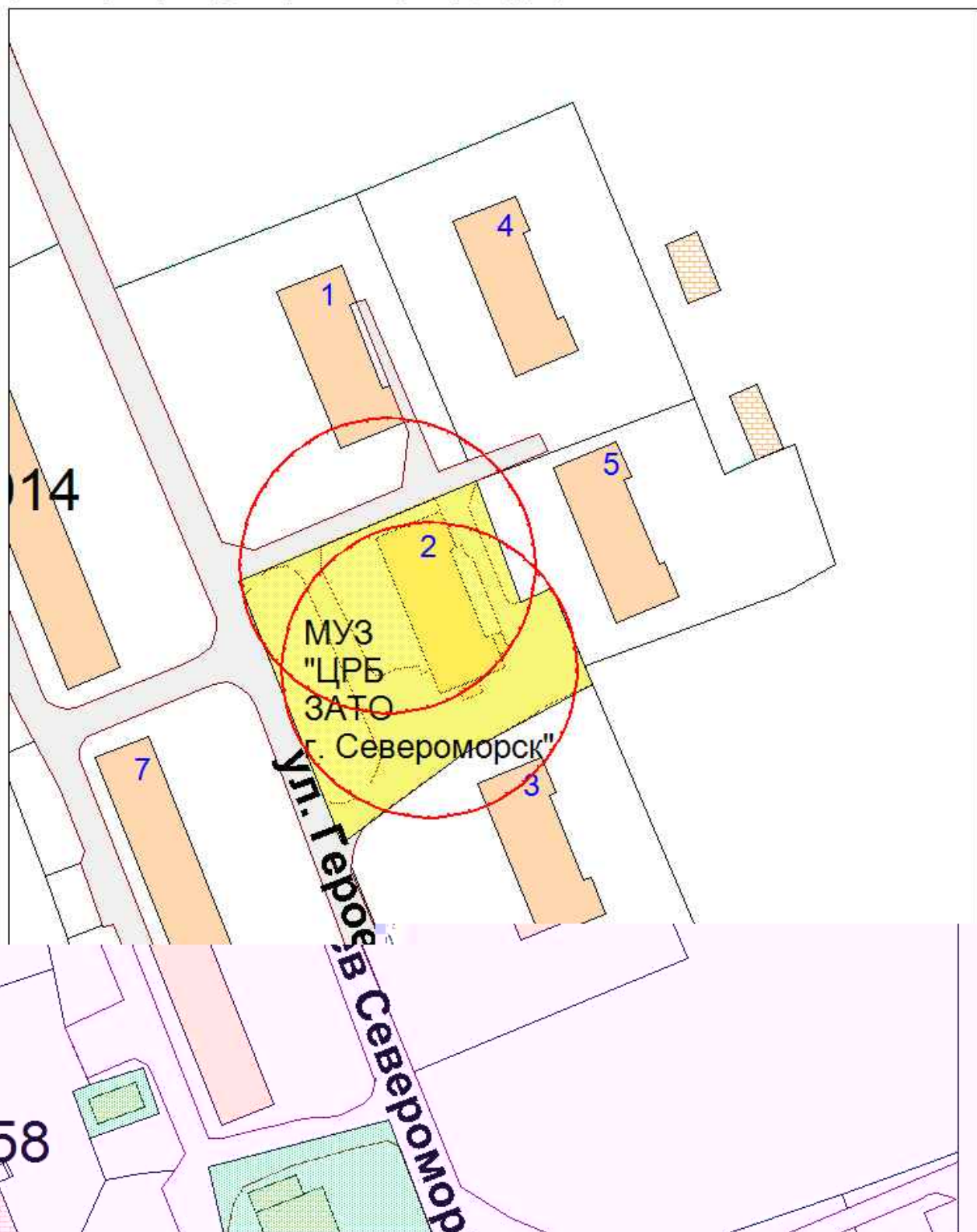
Масштаб: 1:1000

(пгт Сафоново, ул. Панина, д. 69)



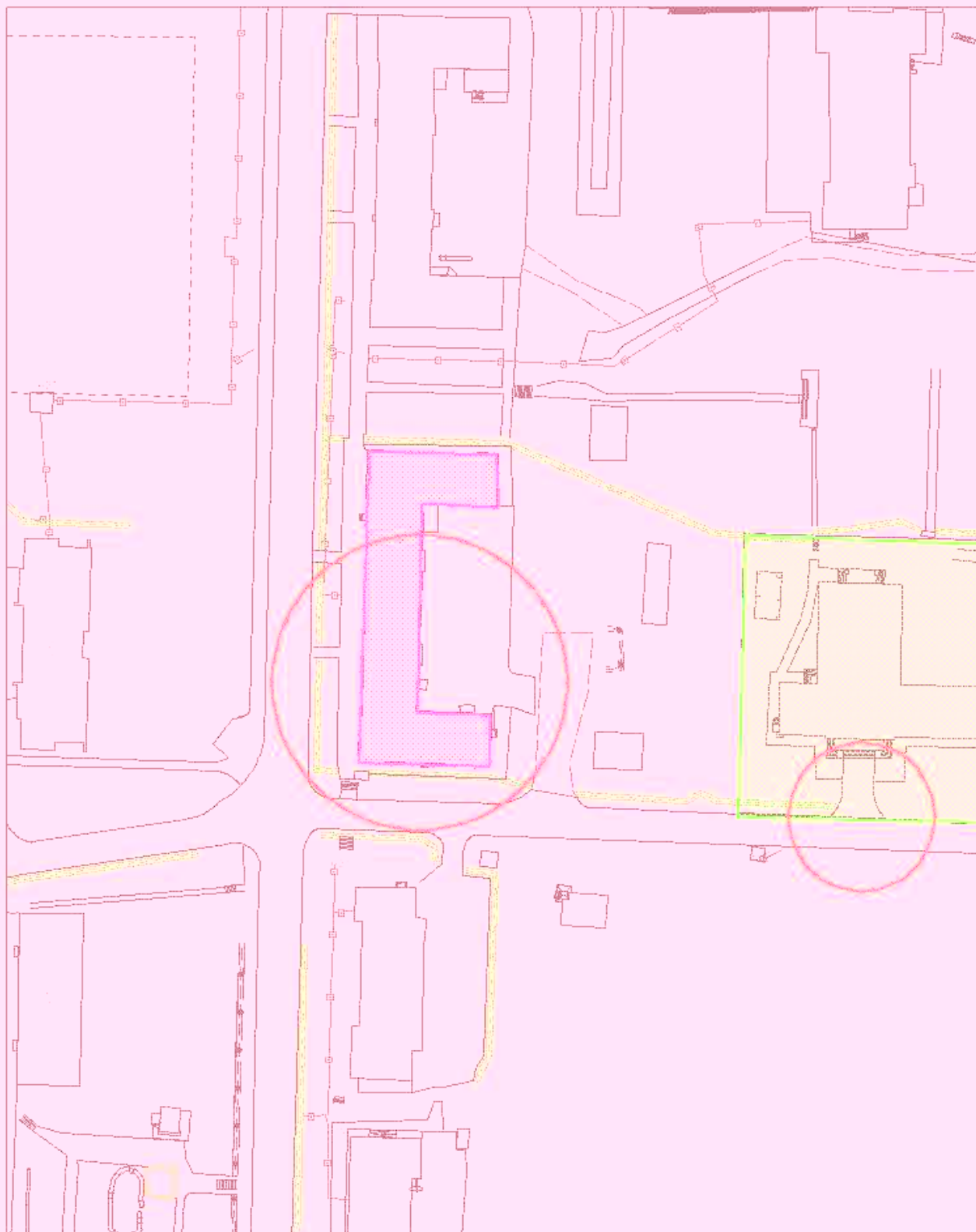
Масштаб: 1:1000

(пг Североморск-3, ул. Героев Североморцев, д. 2)



Масштаб: 1:1000

(пгт Сафоново, ул. Преображенского, д.5)

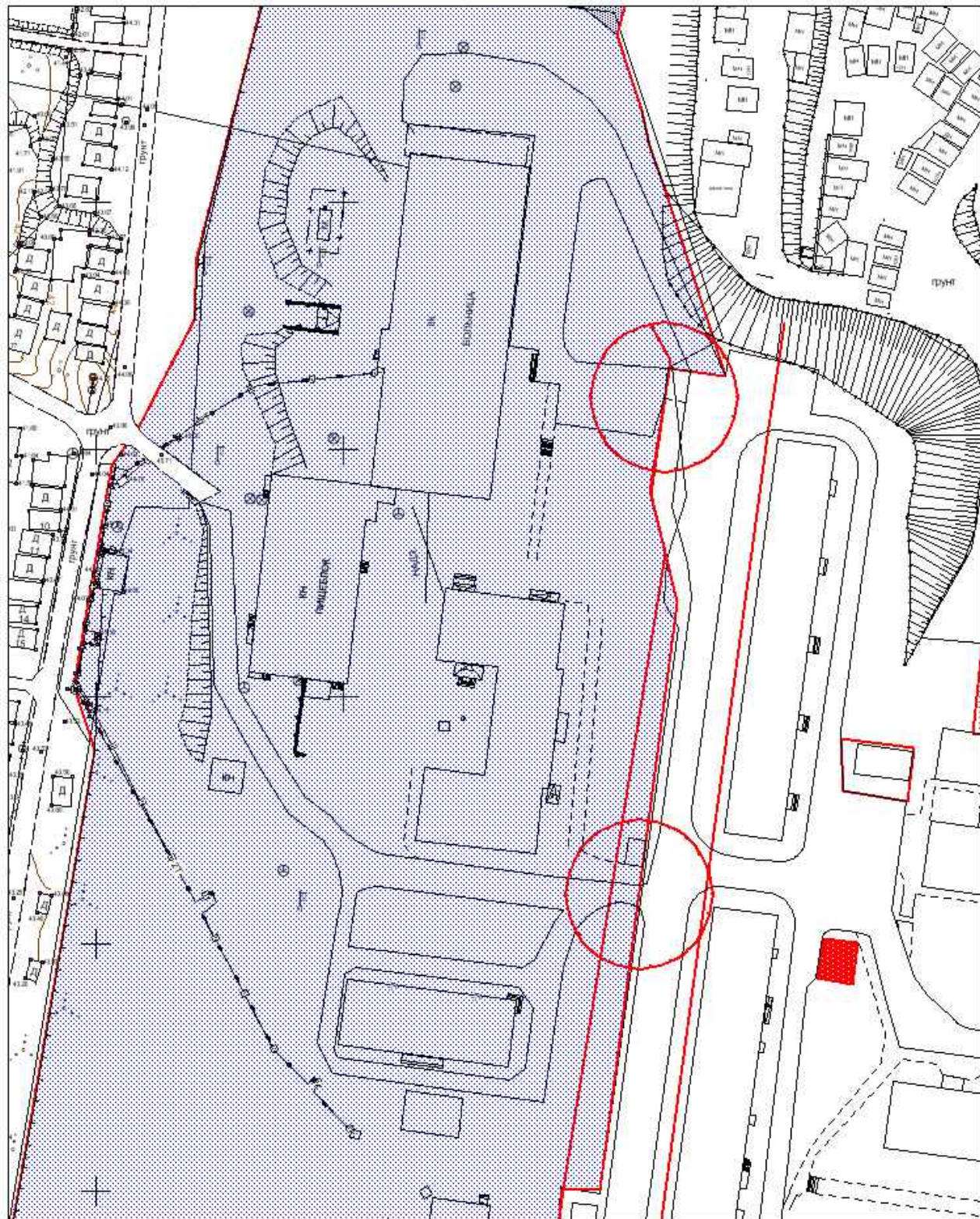


Масштаб: 1:1000

ГБОУЗ "ЦРБ ЗАТО г. Североморск"
Главный корпус (педиатрическое
отделение), Хирургический корпус,
Патолого-анатомическое отделение

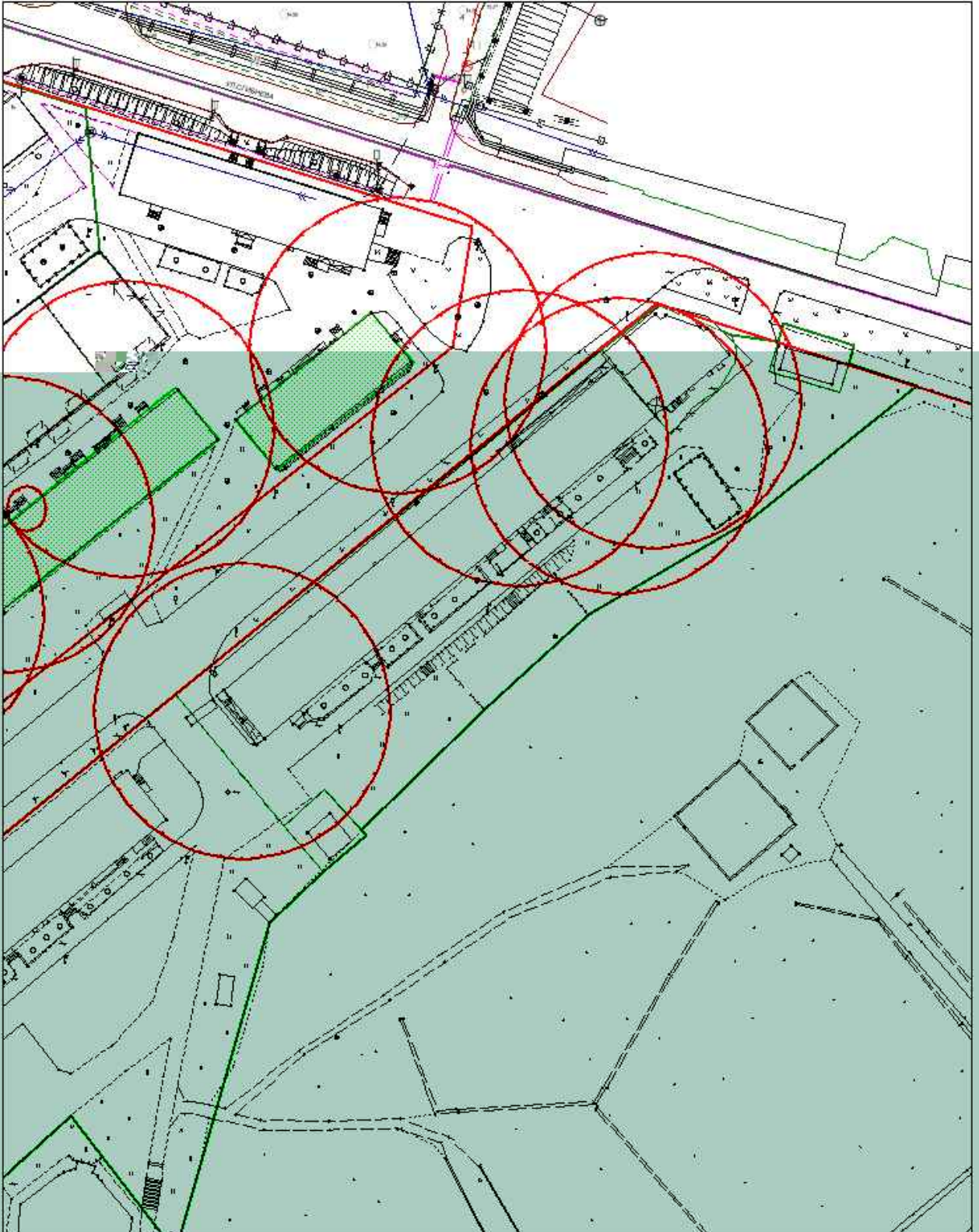
Приложение № 51
к постановлению администрации
ЗАТО г. Североморск
от 14.08.15 № 806

(г. Североморск, ул. Комсомольская, д. 27)



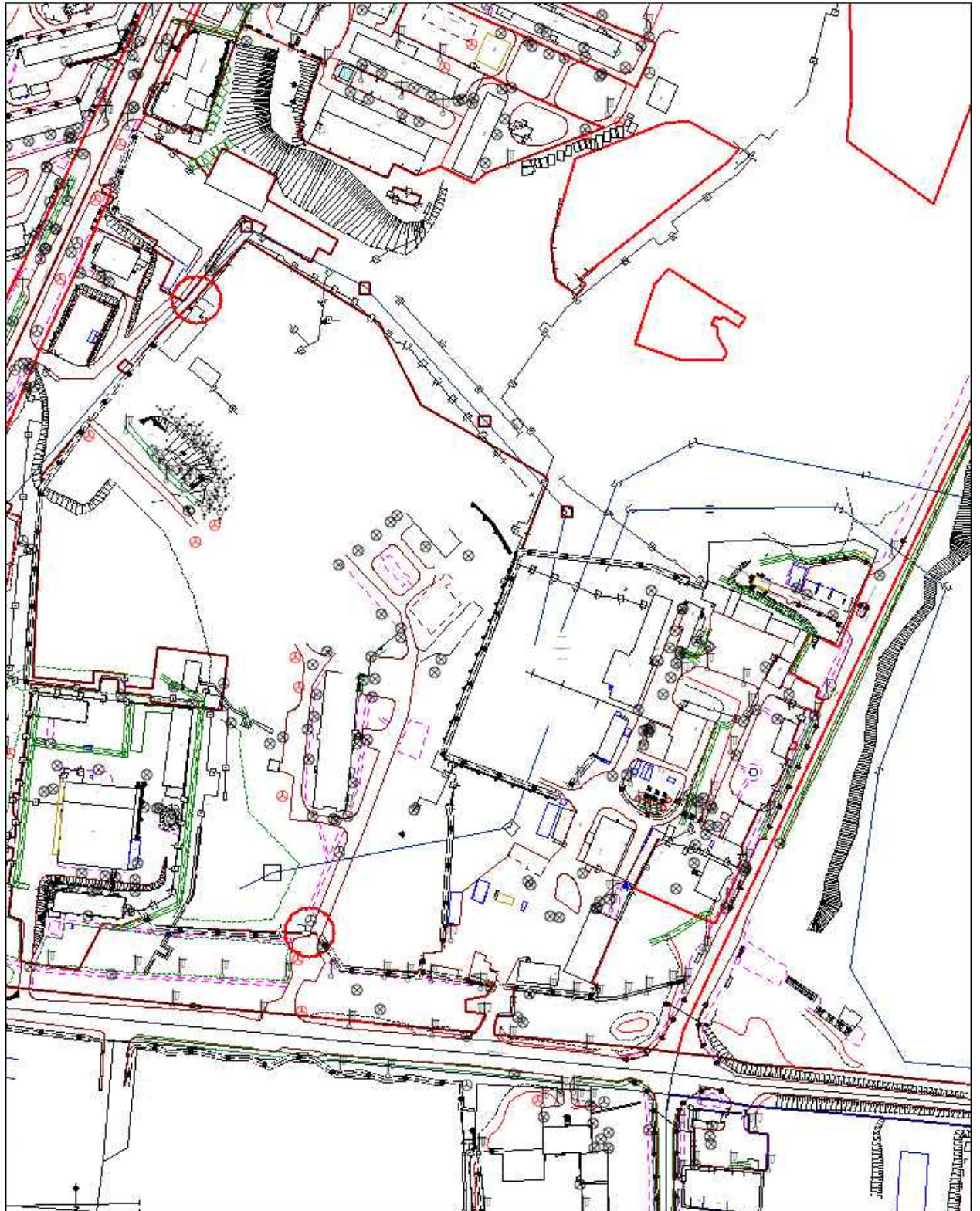
Масштаб: 1:1000

(г. Североморск, ул. Ломоносова, д. 10)



Масштаб: 1:1000

(г. Североморск, Мурманское шоссе, д. 1)



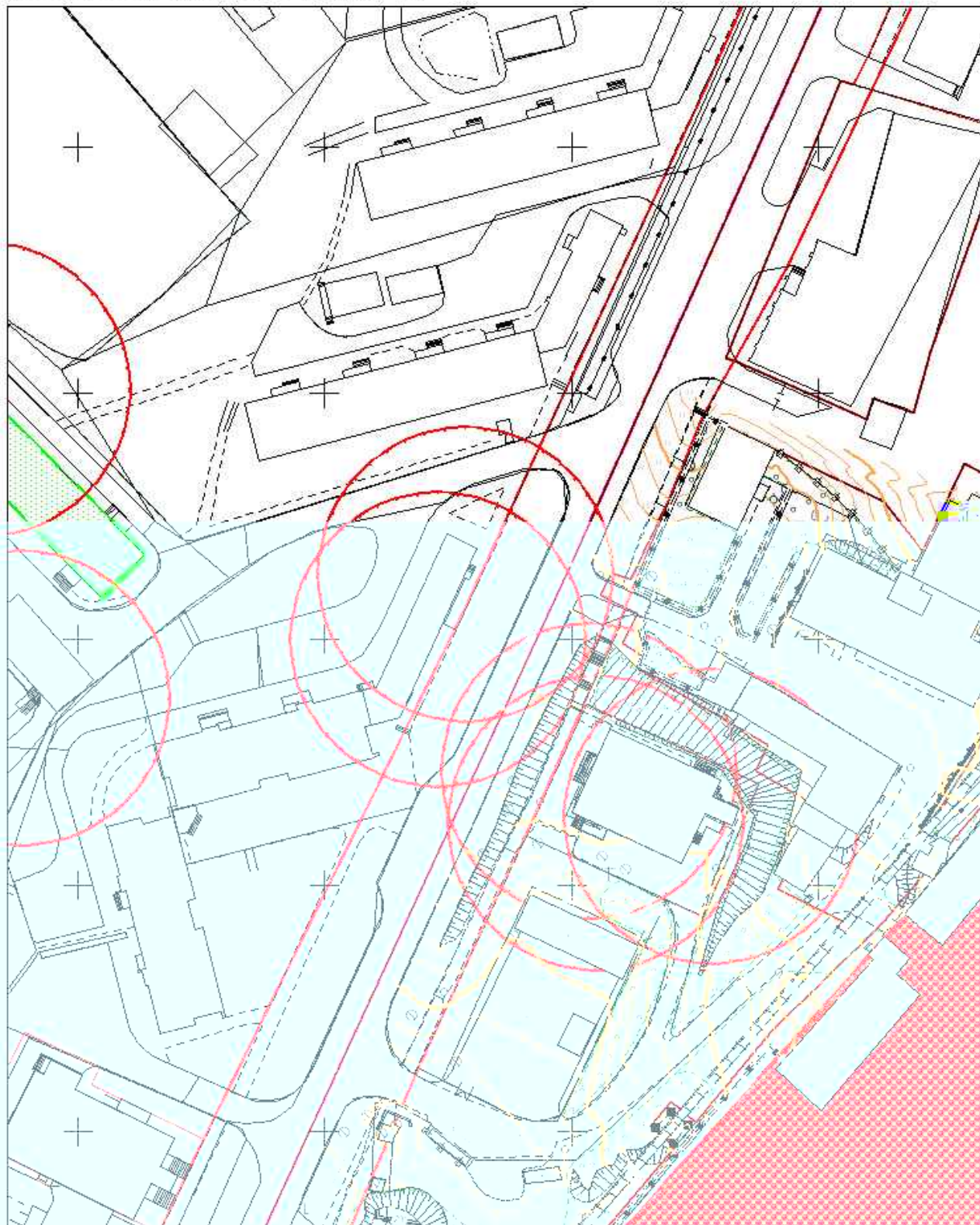
Масштаб: 1:3000

(г. Североморск, ул. Душанова, д. 8а)



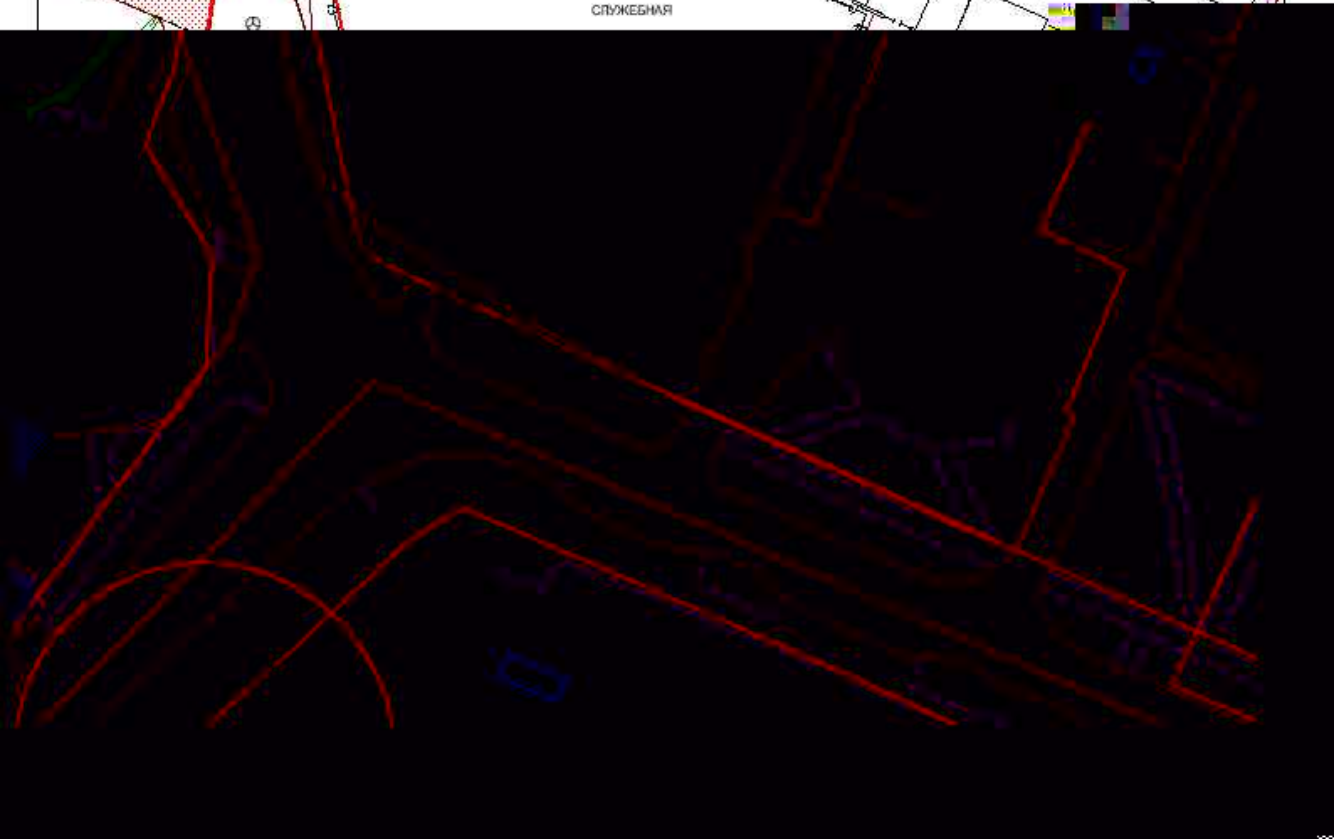
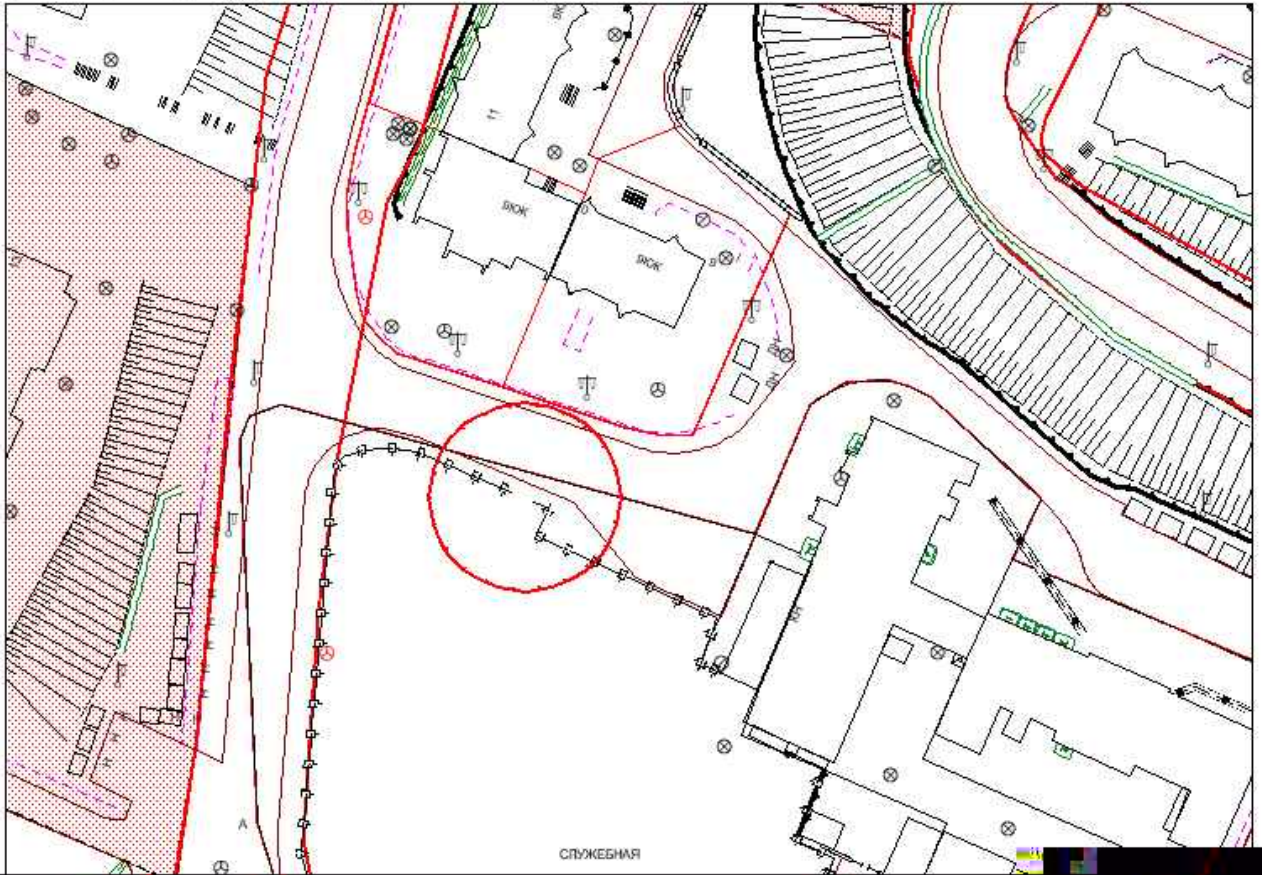
Масштаб: 1:1000

(г. Североморск, ул. Колышкина, д. 18)

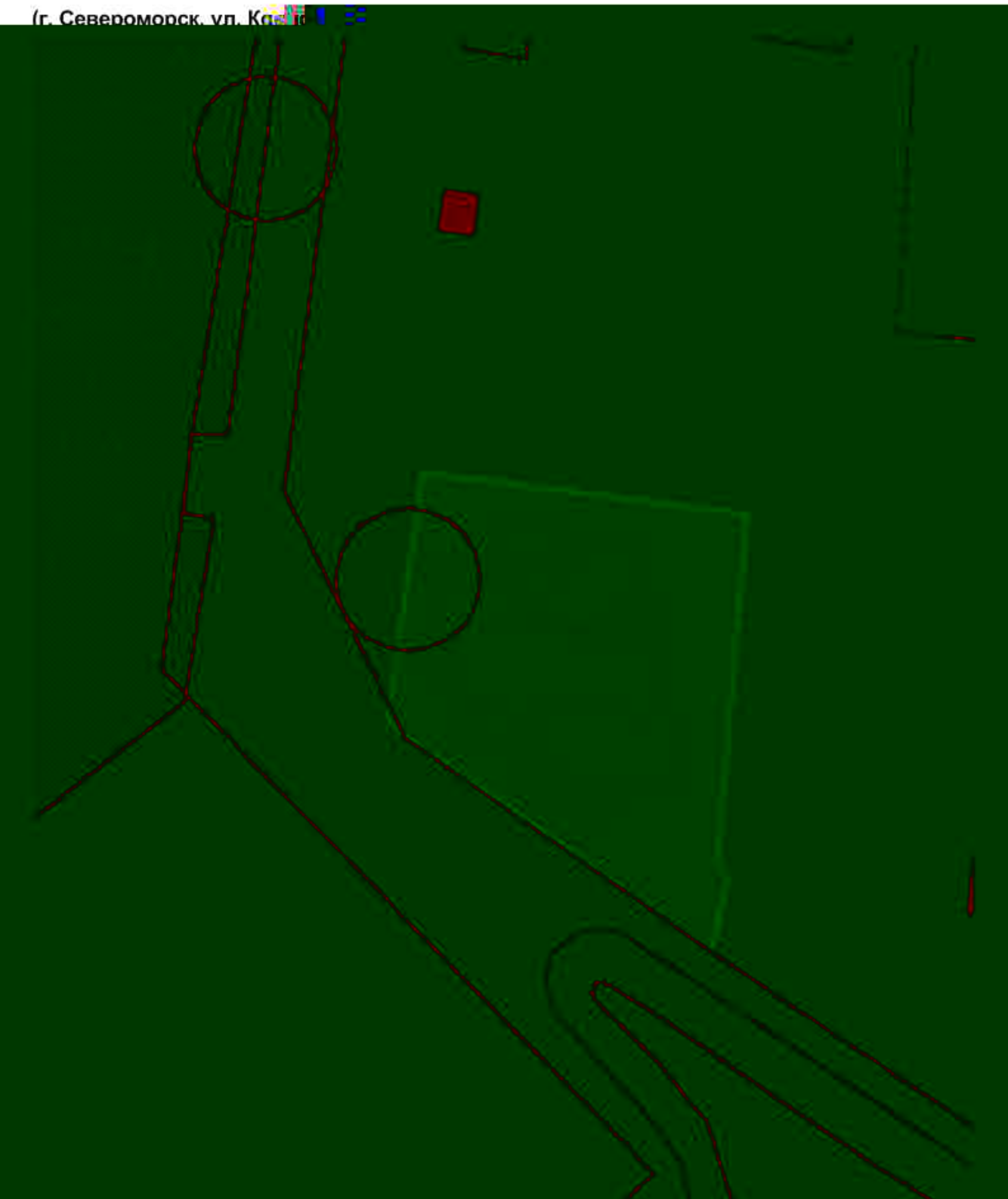


Масштаб: 1:1000

(г. Североморск, ул. Адмирала Сизова)



(г. Североморск, ул. Косыгина)



(г. Североморск, ул. Колышкина, д. 17)

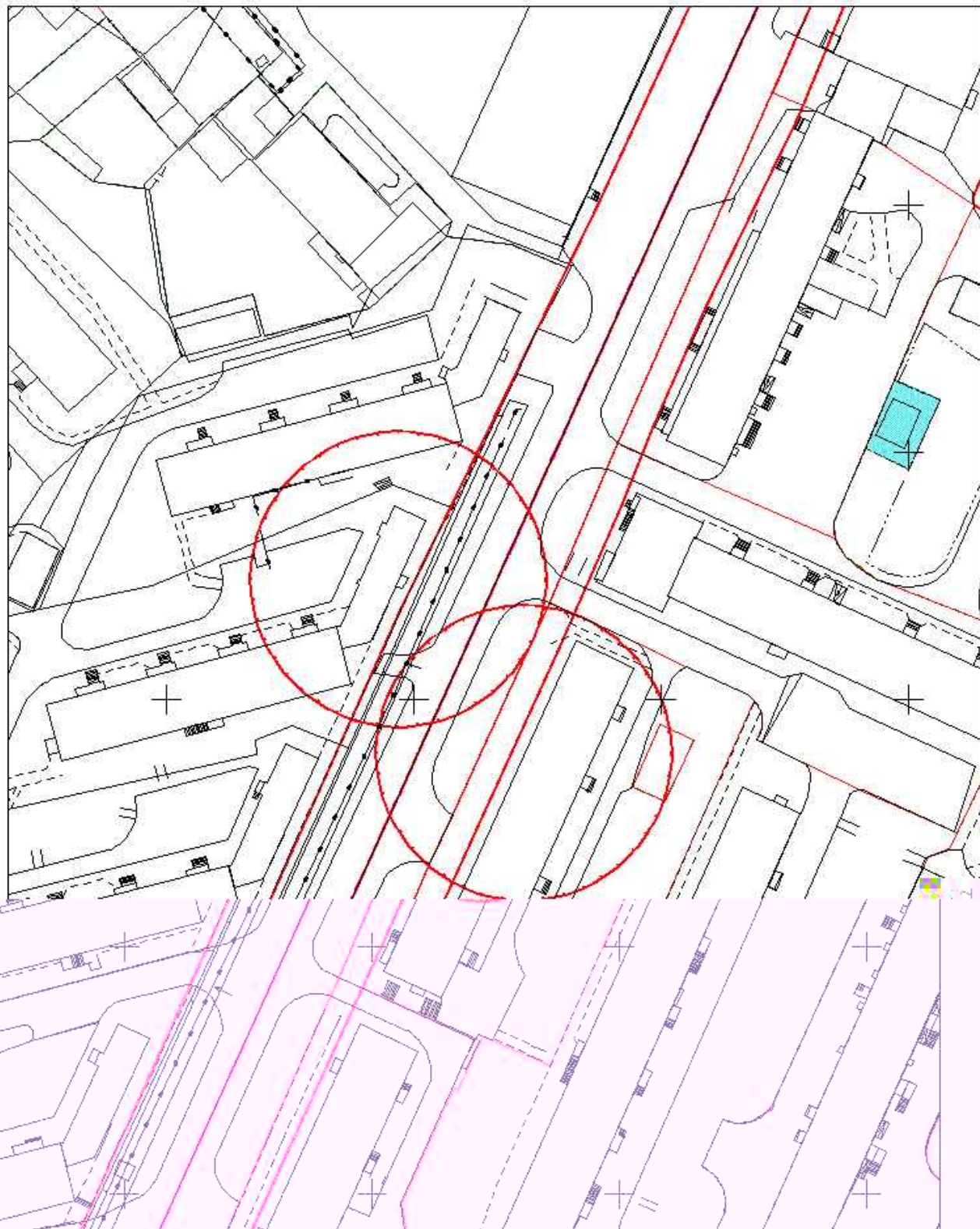


Масштаб: 1:1000

ГБОУЗ "ЦРБ ЗАТО г. Североморск" Центр здоровья
(г. Североморск, ул. Колышкина, д. 5)

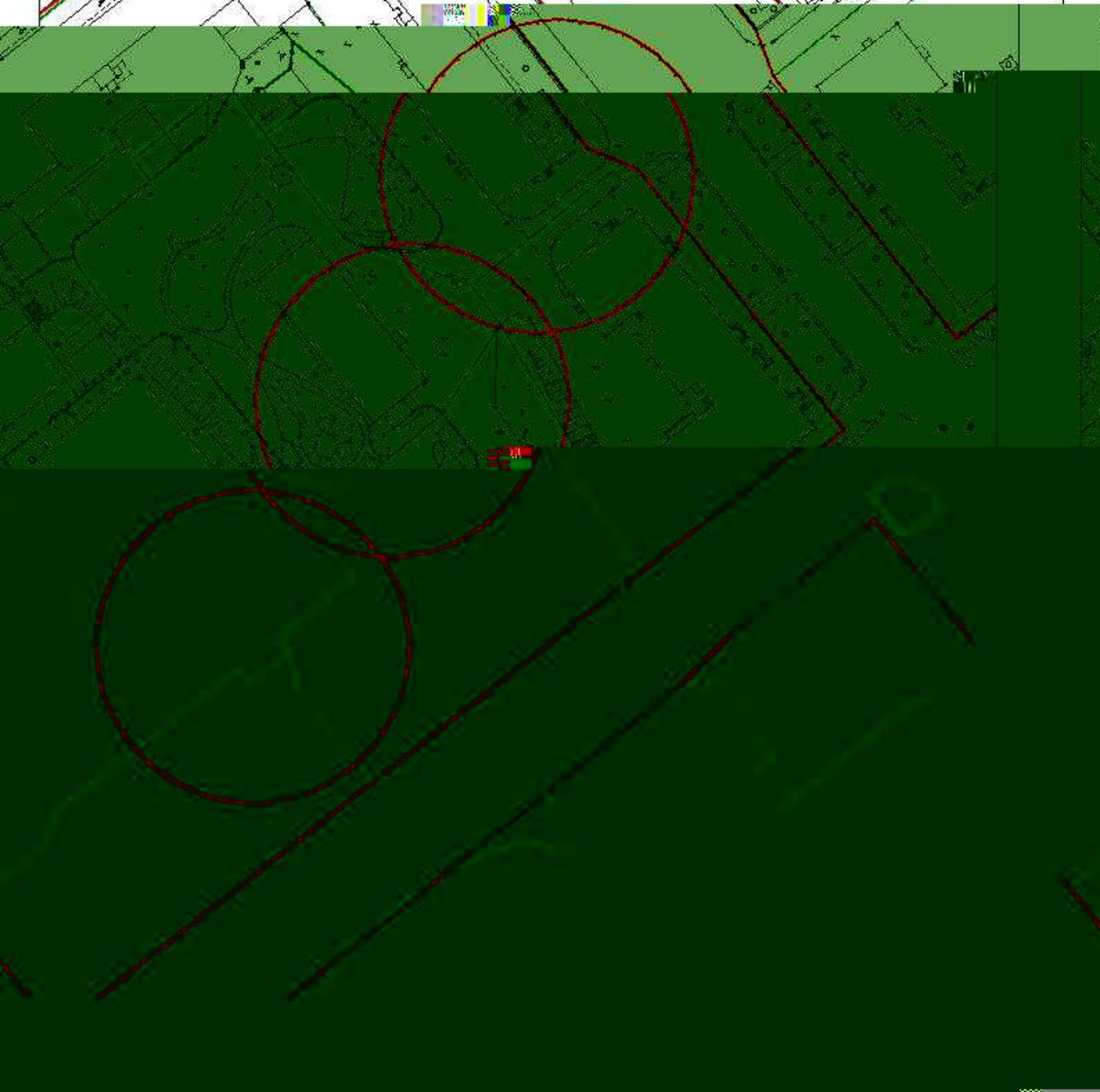
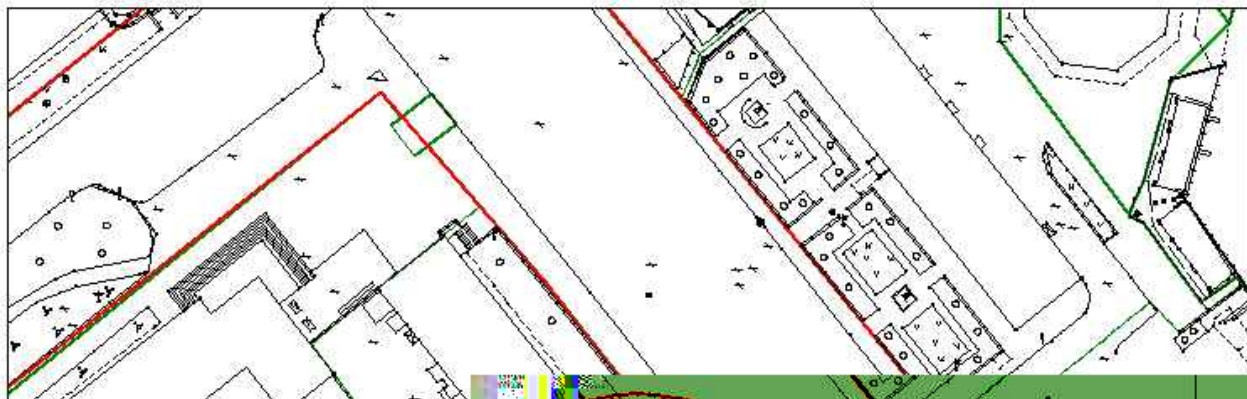
Приложение № 59
к постановлению администрации
ЗАТО г. Североморск
от 14.08.15 № 806

Кожно-венерологическое отделение
(г. Североморск, ул. Колышкина, д. 6)

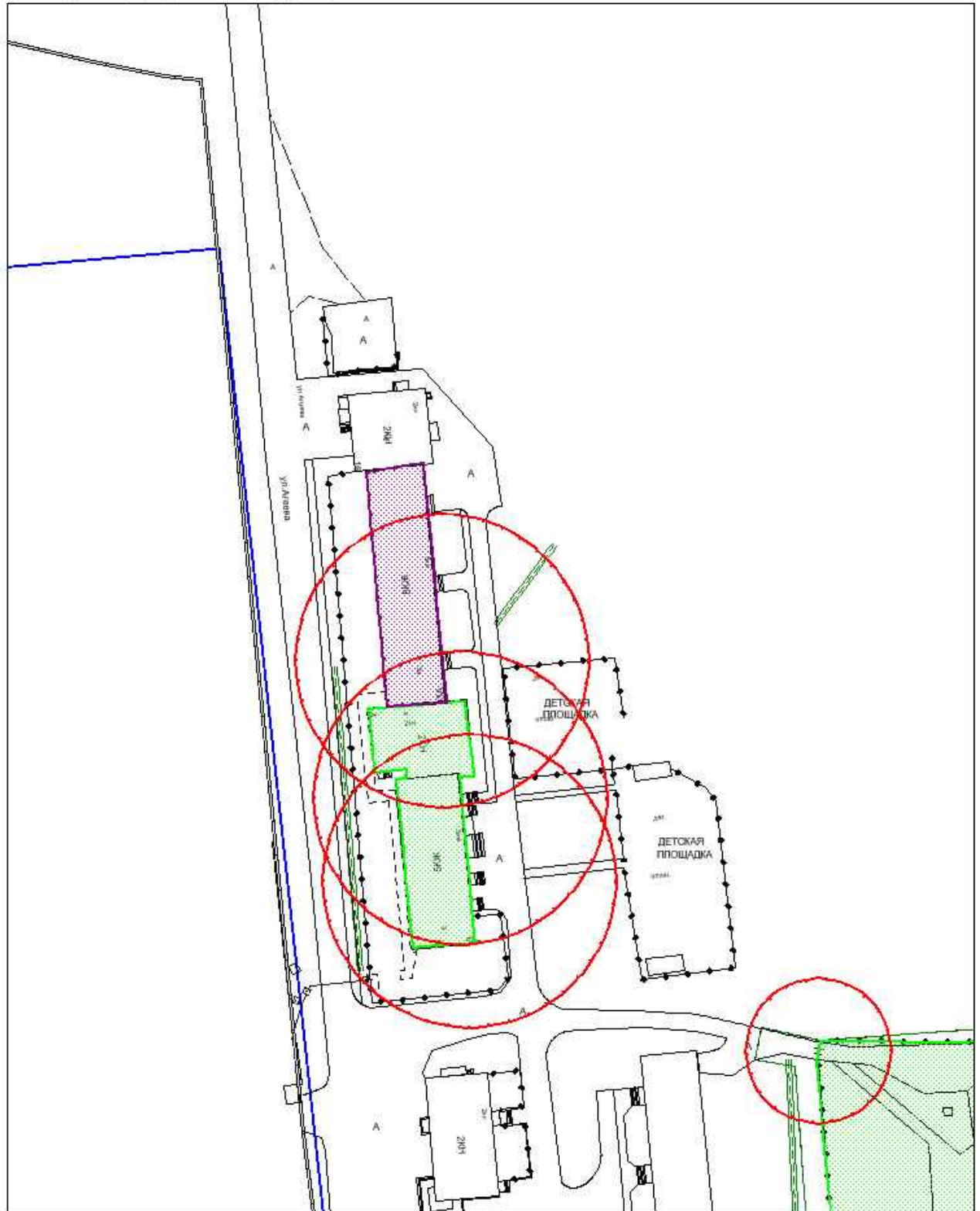


Масштаб: 1:1000

(г. Североморск, ул. Головки, д. 7)


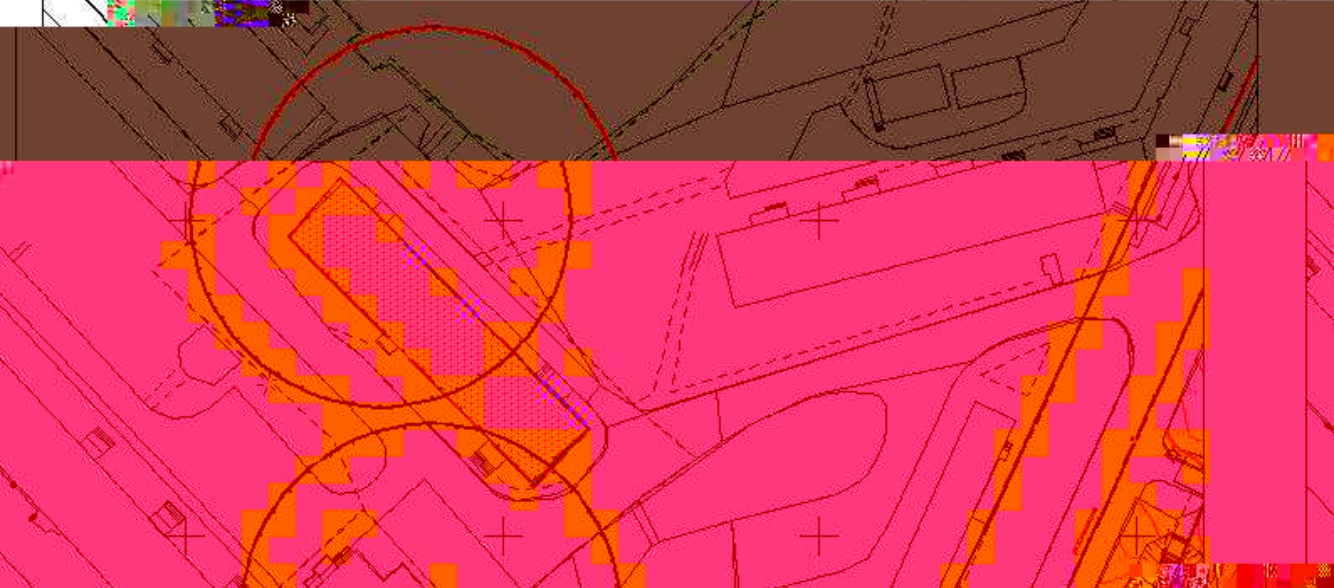
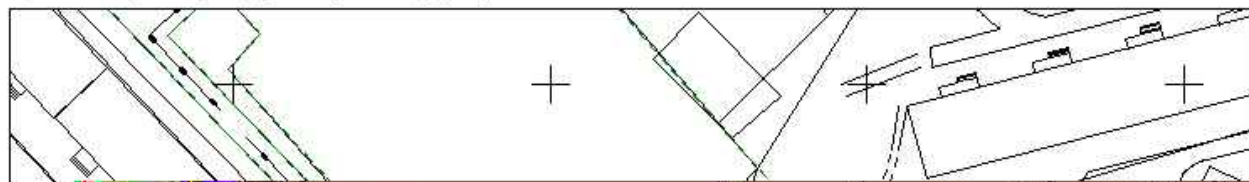


(пг Шукозеро, ул. Агеева, д. 3а)



Масштаб: 1:1000

(г. Североморск, ул. Фулика, д. 2)



Площадь № д. 3 по ул. Школьная
в районе детского сада № 5 -
1600 кв. метров

Приложение № 63
к постановлению администрации
ЗАТО г.Североморск
от 14.08.15 № 806

(ип Североморск-3, ул. Школьная, д. 3)

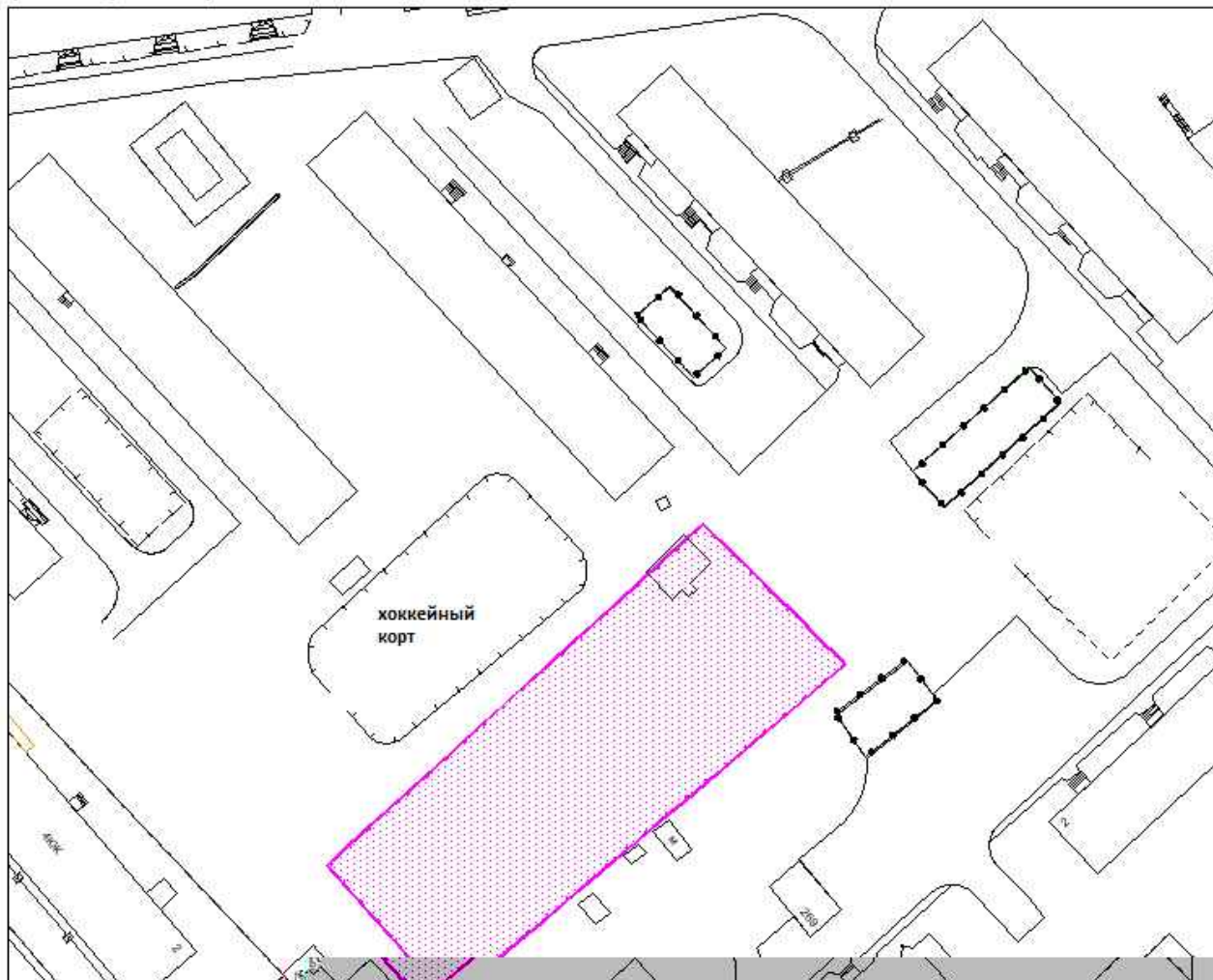


Масштаб: 1:1000

Площадка между ул. Панина и ул. Елькина
в районе хоккейного корта -
2500 кв. метров

Приложение № 64
к постановлению администрации
ЗАО г.Североморск
от 14.08.15 № 806

(пгт Сафоново)

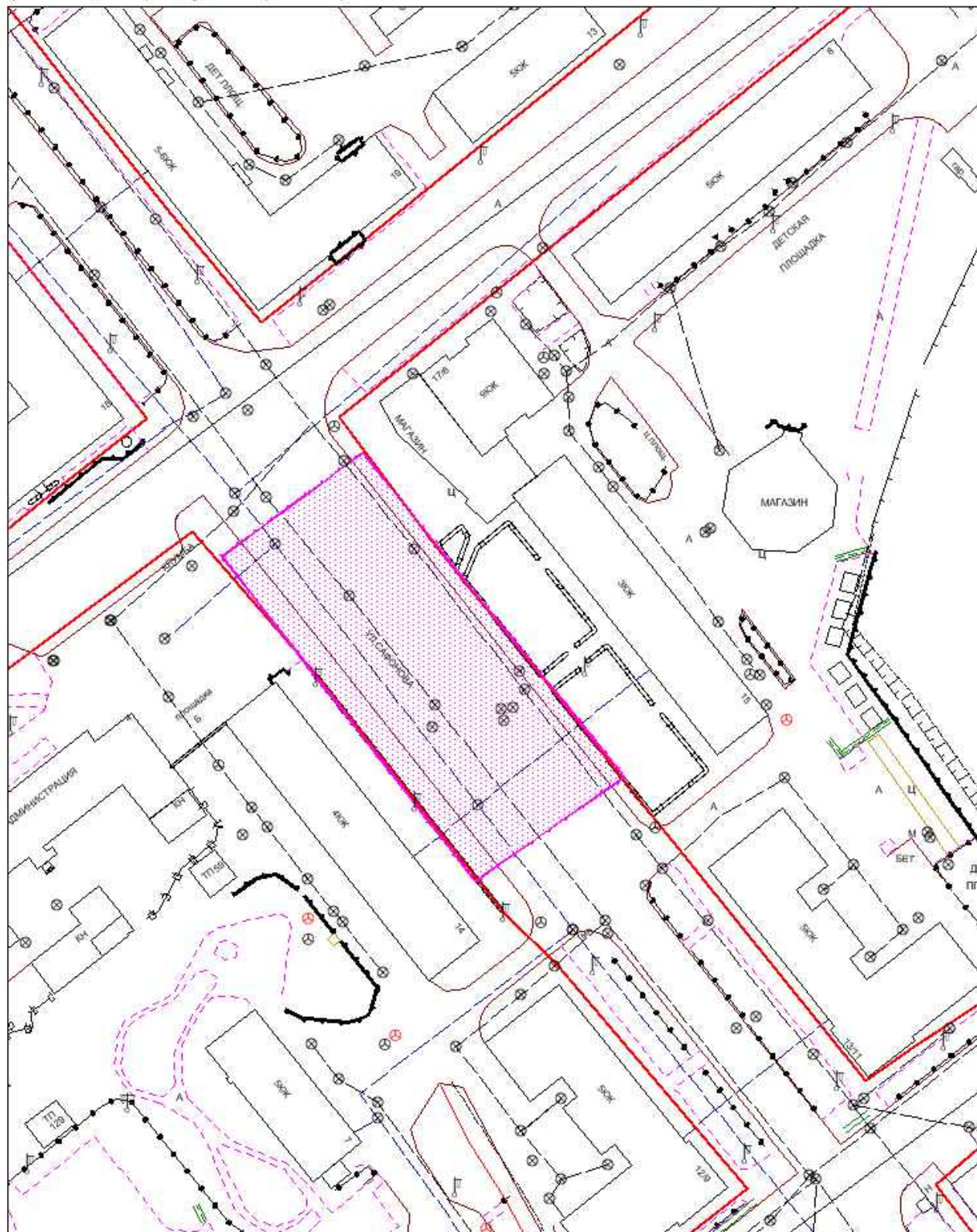


Масштаб: 1:1000

Площадка между д. 17 по ул. Сафонова
и зданием администрации
ЗАТО г. Североморск - 3000 кв. метров

Приложение № 65
к постановлению администрации
ЗАТО г. Североморск
от 14.08.15 № 806

(г. Североморск, ул. Сафонова)

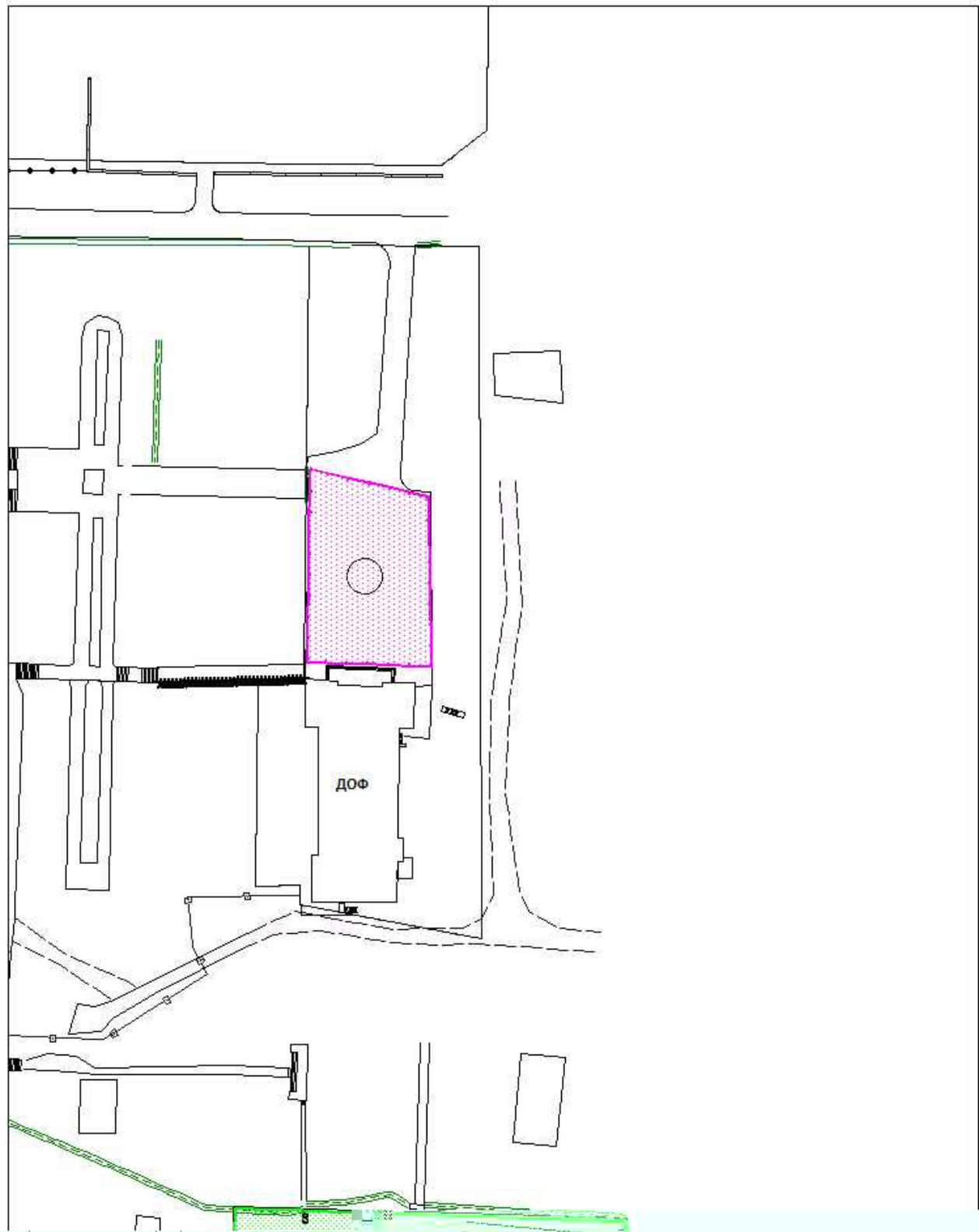


МАСШТАБ: 1:1000

Площадь перед главным входом в
Дом офицеров - 900 кв. метров

Приложение № 66
к постановлению администрации
ЗАТО г.Североморск
от 14.08.15 № 806

(пгт Сафоново, ул. Вербицкого, д. 24)

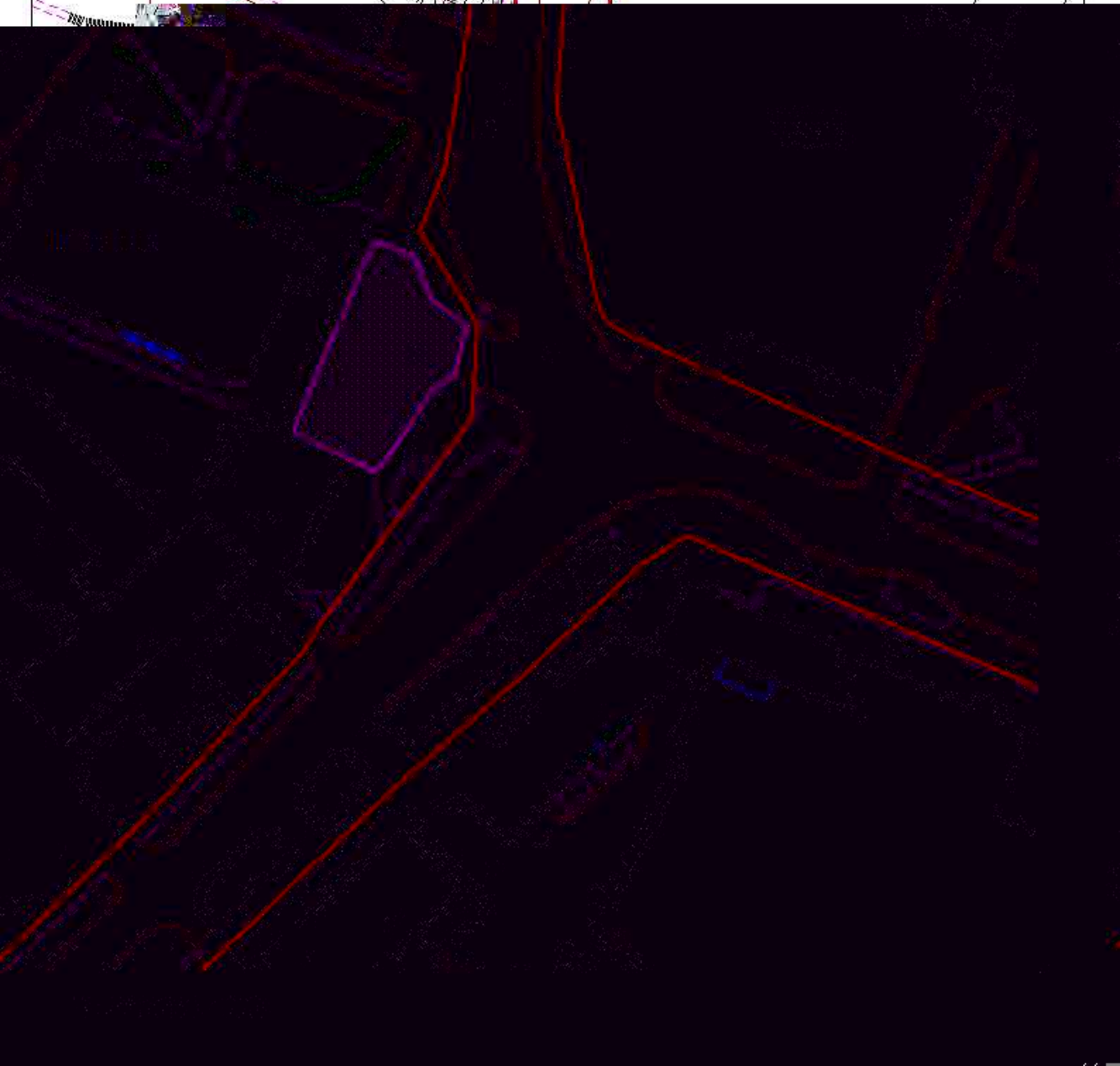


Масштаб: 1:1000

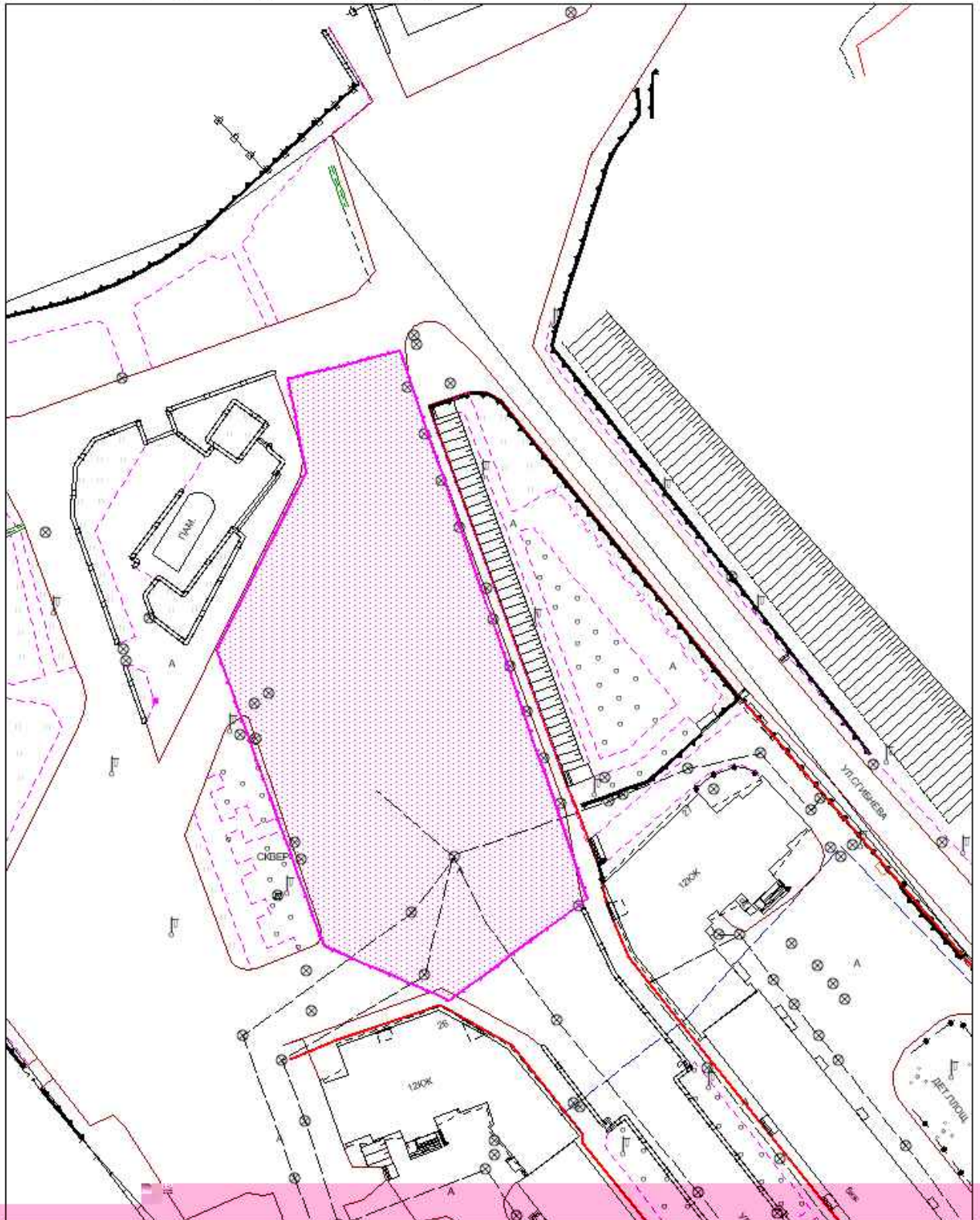
Площадь перед муниципальным
бюджетным учреждением культуры
"Дворец культуры "Строитель" - 750 кв. метров

Приложение № 67
к постановлению администрации
ЗАТО г.Североморск
от 14.08.15 № 806

(г. Североморск, ул. Падорина, д. 2)



(г. Североморск, Приморская площадь)



Масштаб: 1:1000

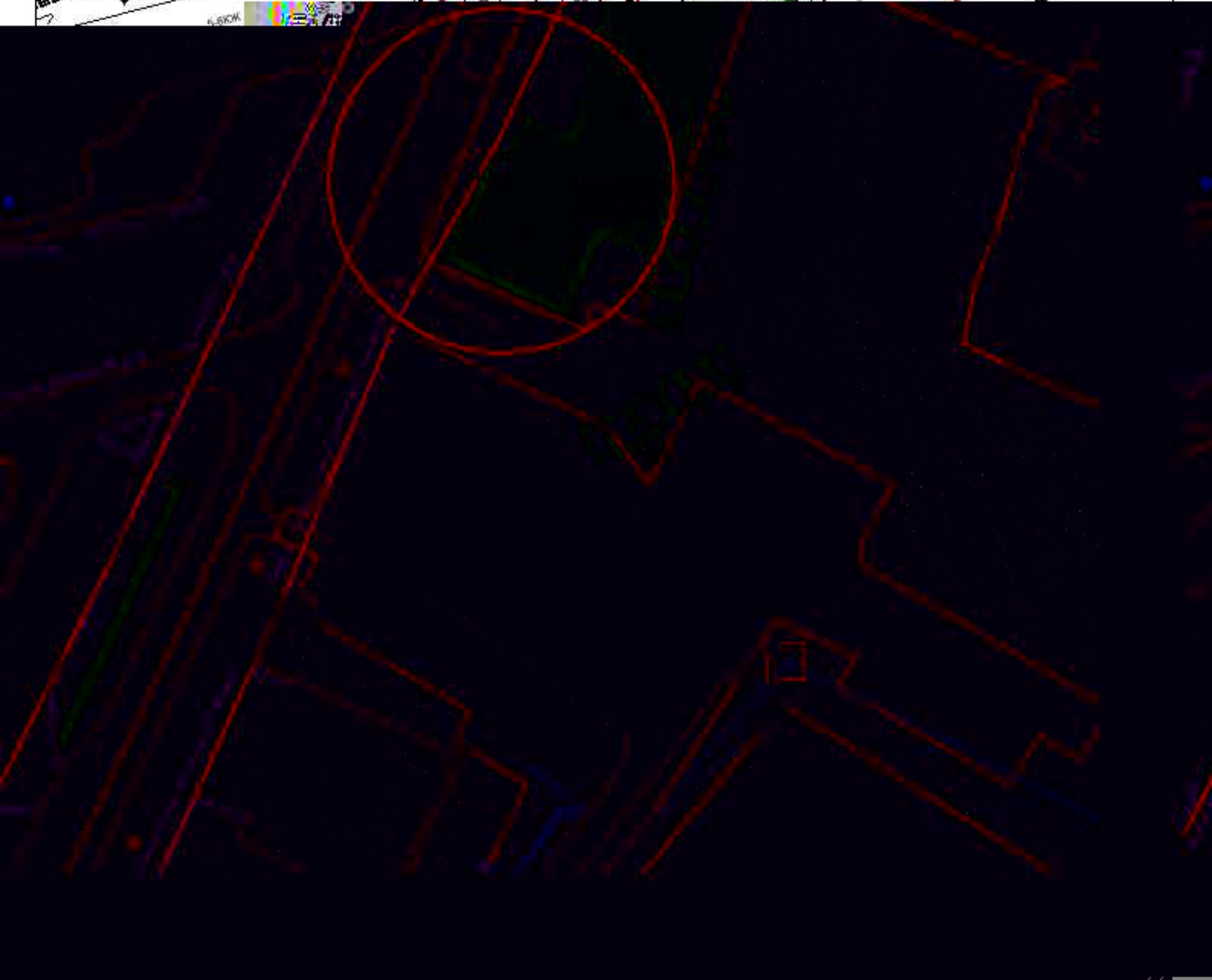
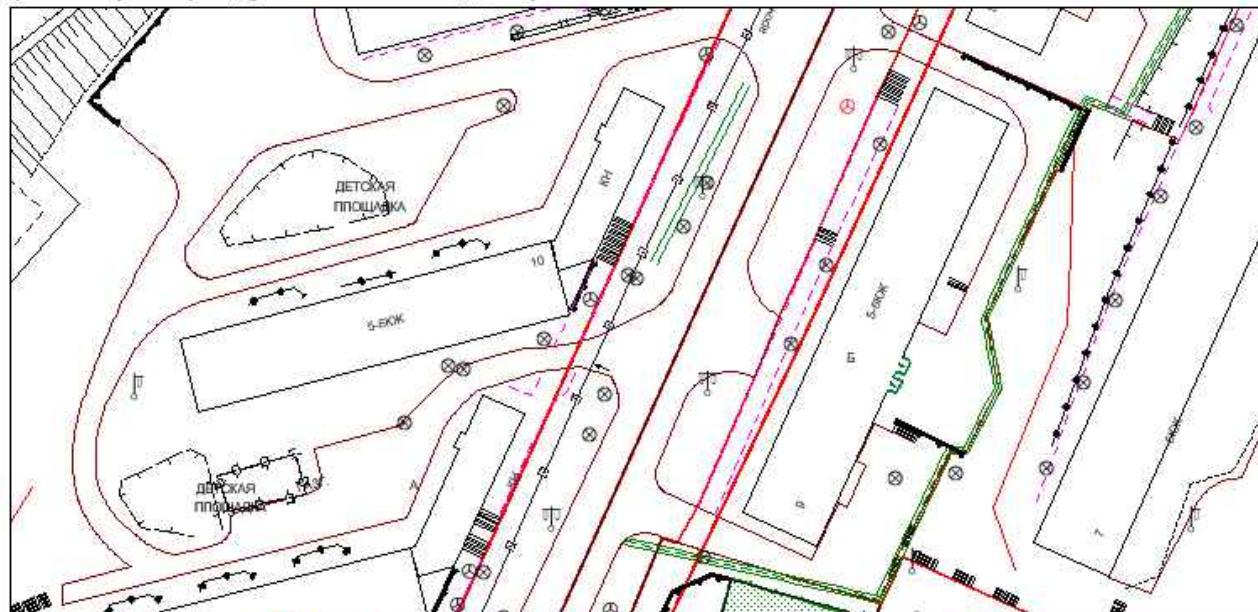
Североморск, ул. Северная Застава, д. 1)



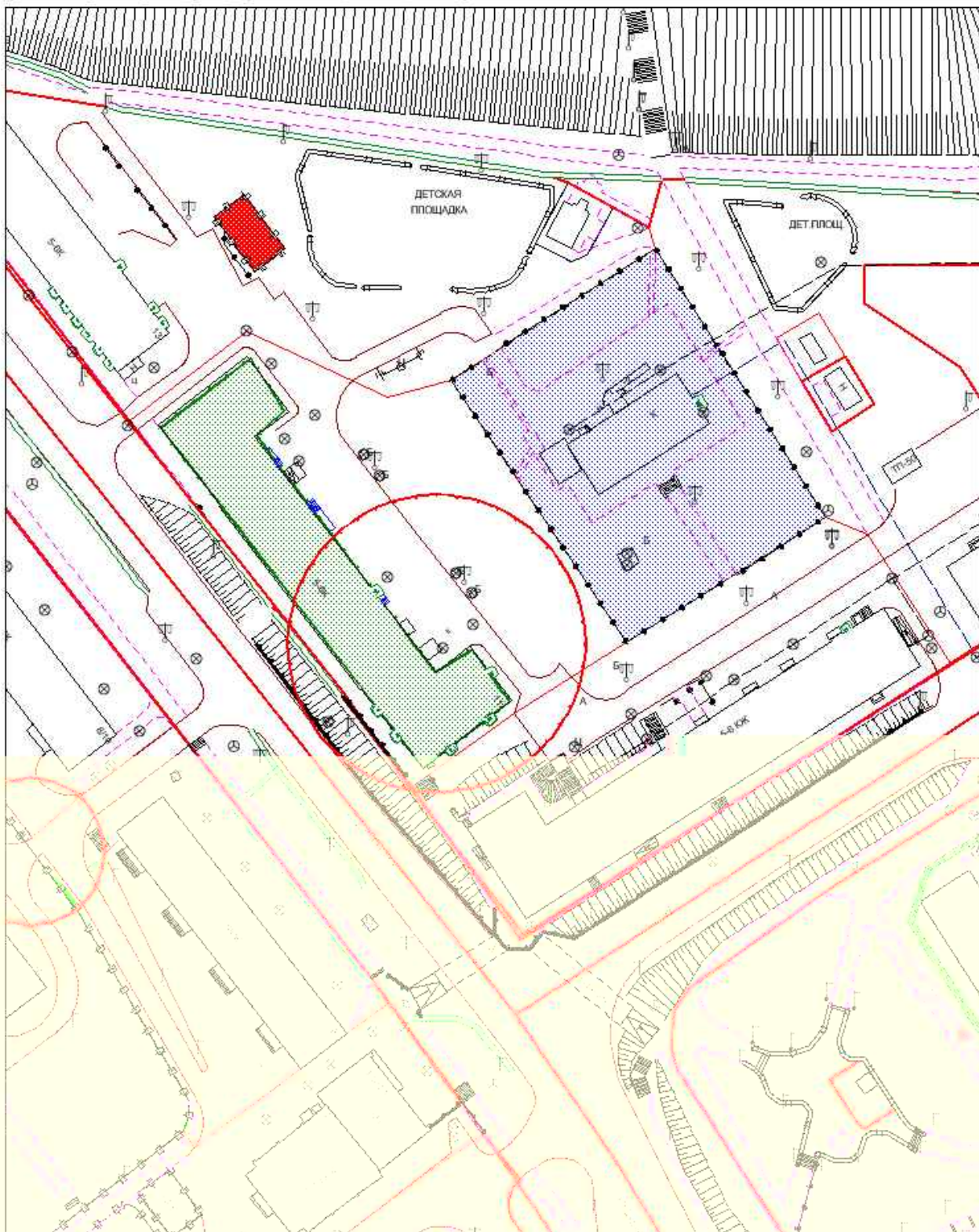
Масштаб: 1:1000

Ма

(г. Североморск, ул. Колышкина, д.11)



(г. Североморск, ул. Душенова, д. 11, кв. 4)



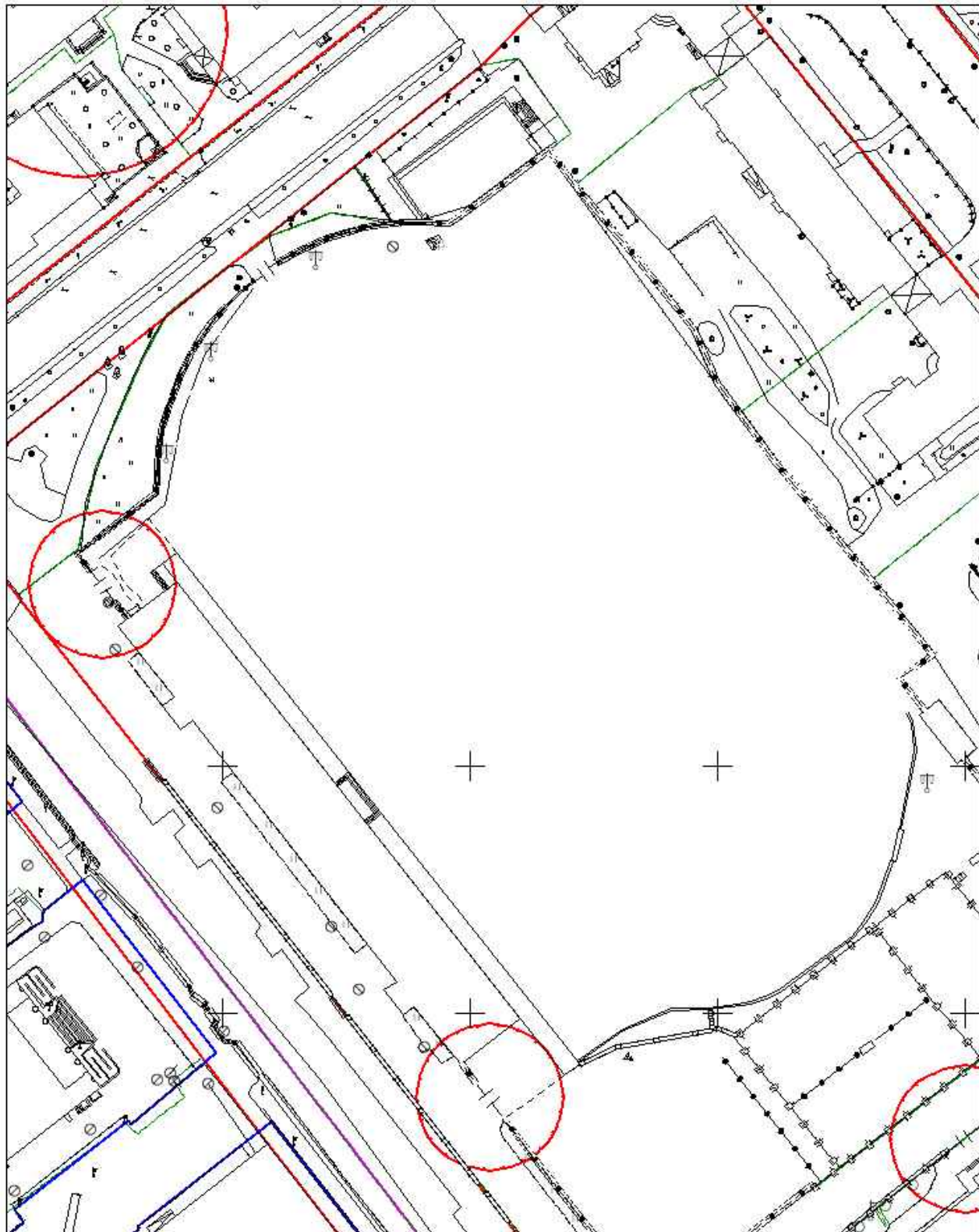
Масштаб: 1:1000

(г.Североморск, ул.Флотских строителей, д.11)



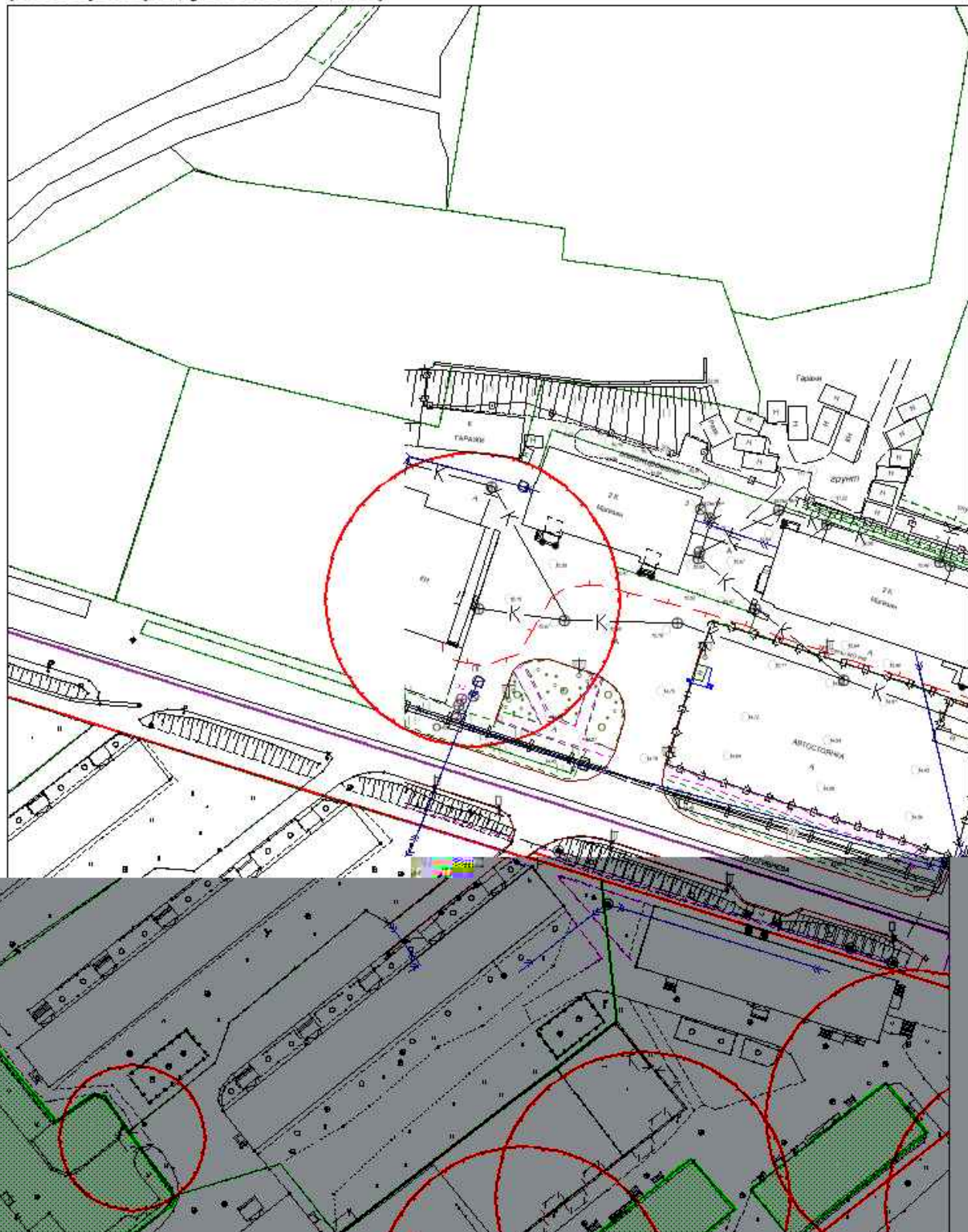
Масштаб: 1:1000

(г. Североморск, ул. Душенова, д. 136)



Масштаб: 1:1000

(г. Североморск, ул. Сгибнева, д. 7)



Масштаб: 1: 1000