



**СОВЕТ ДЕПУТАТОВ  
ЗАТО город СЕВЕРОМОРСК  
пятого созыва**

## **РЕШЕНИЕ**

от 30 января 2018 года

№ 348

**О внесении изменений в Решение  
Совета депутатов ЗАТО г. Североморск  
от 26.11.2013 №476 «Об утверждении  
«Правил землепользования  
и застройки населенных пунктов,  
входящих в состав муниципального  
образования ЗАТО г. Североморск»**

В соответствии с Градостроительным кодексом Российской Федерации, Федеральным законом от 06.10.2003 № 131-ФЗ «Об общих принципах организации местного самоуправления в Российской Федерации», Уставом муниципального образования ЗАТО город Североморск,

**Совет депутатов РЕШИЛ:**

1. Внести в Решение Совета депутатов ЗАТО г. Североморск от 26.11.2013 № 476 «Об утверждении «Правил землепользования и застройки населенных пунктов, входящих в состав муниципального образования ЗАТО г. Североморск»» следующие изменения:

1.1. В Приложение №1 к Правилам землепользования и застройки населенных пунктов, входящих в состав муниципального образования ЗАТО г. Североморск, утвержденным Решением Совета депутатов ЗАТО г. Североморск от 26.11.2013 № 476 «Об утверждении «Правил землепользования и застройки населенных пунктов, входящих в состав муниципального образования ЗАТО г. Североморск»»:

1.1.1. для земельного участка с кадастровым номером 51:06:0030103:3, расположенного по адресу: Мурманская обл., Муниципальное образование ЗАТО г. Североморск, г. Североморск, ул.Заводская, установить территориальную зону П-1 (зона производственно-коммунальных объектов) (приложение №1 к Решению);

1.1.2. для земельного участка с кадастровым номером 51:06:0030103:1, расположенного по адресу: Мурманская обл., Муниципальное образование ЗАТО г. Североморск, г. Североморск, Мурманское шоссе, установить

территориальную зону П-1 (зона производственно-коммунальных объектов) (приложение №2 к Решению);

1.1.3. для земельного участка с кадастровым номером 51:06:0030204:8, расположенного по адресу: Мурманская обл., Муниципальное образование ЗАТО г. Североморск, г. Североморск, установить территориальную зону П-1 (зона производственно-коммунальных объектов) (приложение №3 к Решению);

1.1.4. для земельного участка с кадастровым номером 51:06:0030109:195, расположенного по адресу: Мурманская обл., Муниципальное образование ЗАТО г. Североморск, г. Североморск, ул.Корабельная, установить территориальную зону Д-1 (зона многофункциональной общественно-деловой застройки) (приложение №4 к Решению);

1.1.5. для земельного участка с кадастровым номером 51:06:0030112:1174, расположенного по адресу: Мурманская обл., Муниципальное образование ЗАТО г. Североморск, г.Североморск, проезд Парковый, установить территориальную зону П-1 (зона производственно-коммунальных объектов) (приложение №5 к Решению).

2. Решение вступает в силу со дня его официального опубликования.

3. Опубликовать Решение в газете «Североморские вести» и разместить в информационно-коммуникационной сети «Интернет» на официальном сайте органов местного самоуправления ЗАТО г.Североморск.

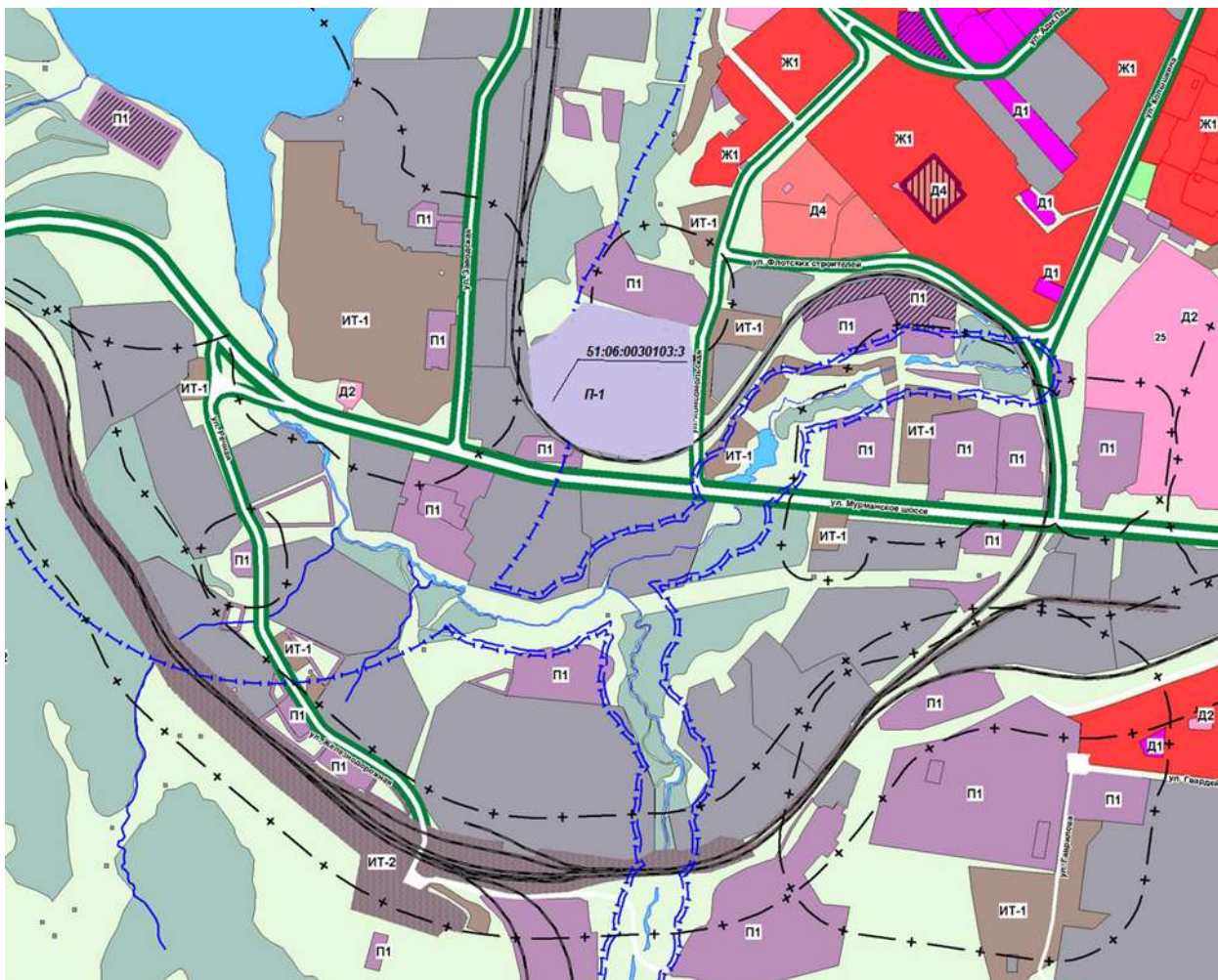
**Глава ЗАТО г. Североморск**

**В.В. Евменьков**

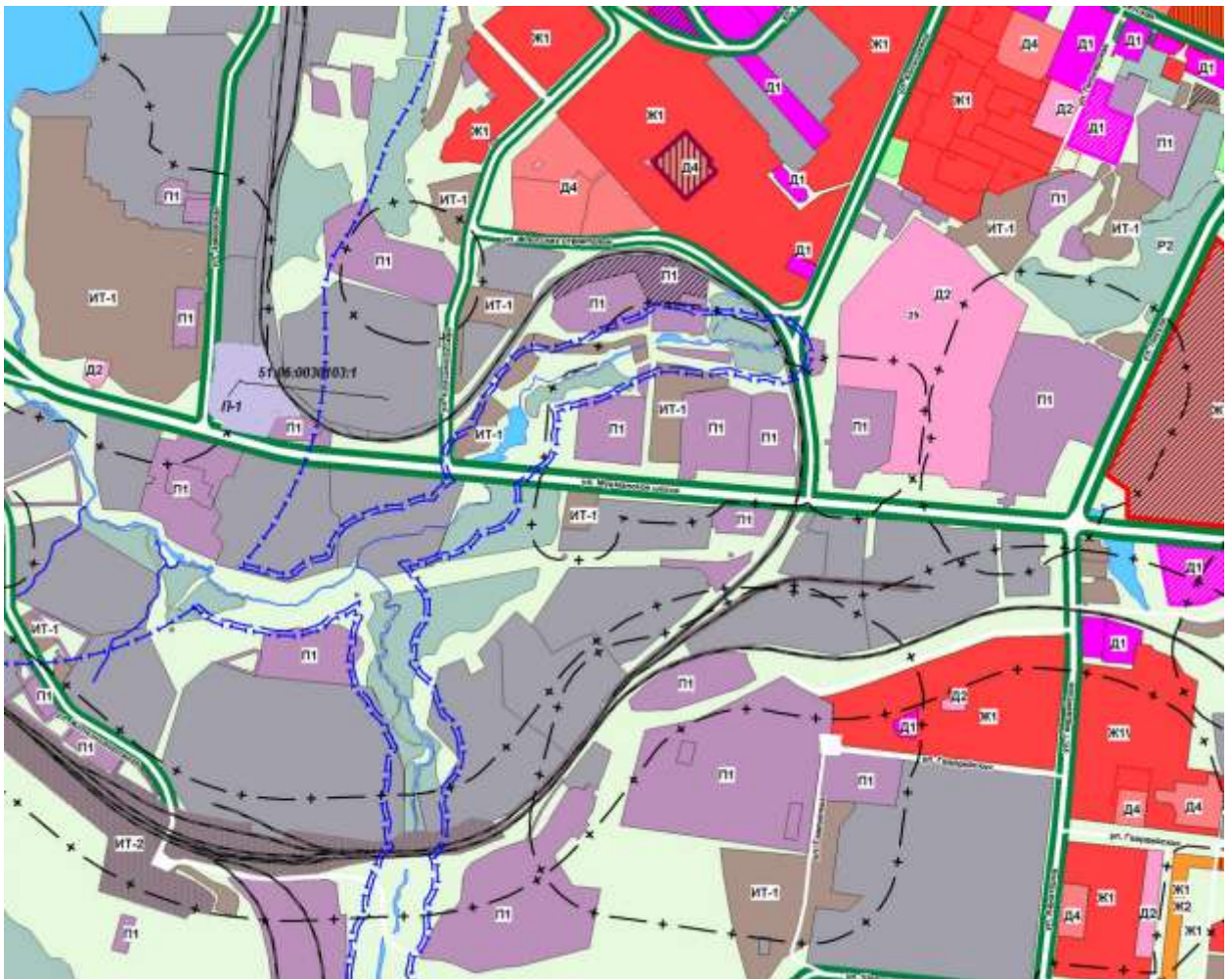
**Председатель Совета депутатов  
ЗАТО г. Североморск**

**Е.П. Алексеев**

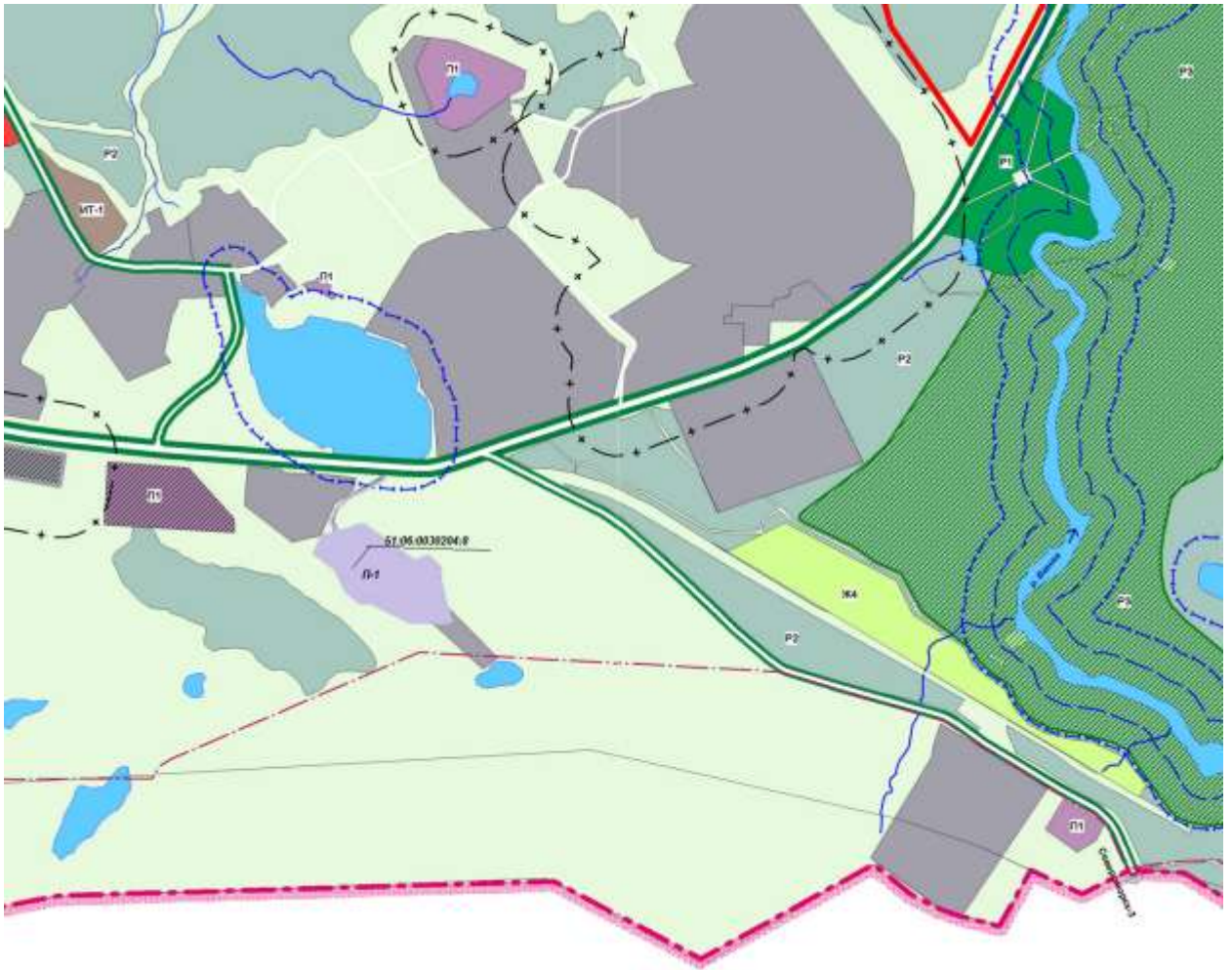
Приложение №1  
к Решению Совета депутатов ЗАТО г. Североморск  
от 30.01.2018 №348



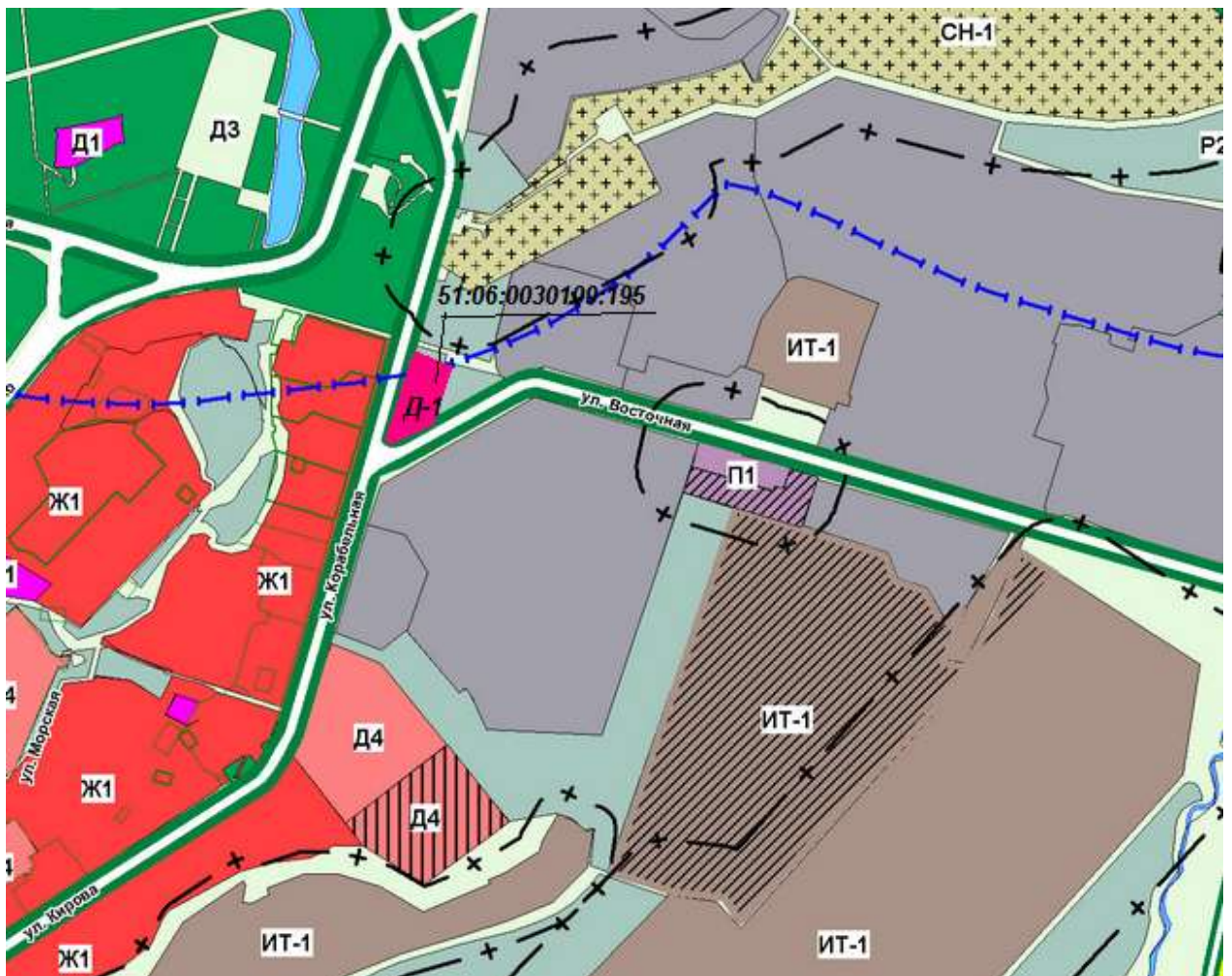
Приложение №2  
к Решению Совета депутатов ЗАТО г. Североморск  
от 30.01.2018 №348



Приложение №3  
к Решению Совета депутатов ЗАТО г. Североморск  
от 30.01.2018 №348



Приложение №4  
к Решению Совета депутатов ЗАТО г. Североморск  
от 30.01.2018 №348



Приложение №5  
к Решению Совета депутатов ЗАТО г. Североморск  
от 30.01.2018 №348

